

Вестник
Мэра
и Правительства
Москвы

Спецвыпуск

№ 52

ноябрь 2018

С О Д Е Р Ж А Н И Е

РАСПОРЯЖЕНИЯ МЭРА МОСКВЫ

О кадрах от 15.11.18 № 952-РМ	3
----------------------------------------	---

ПОСТАНОВЛЕНИЯ ПРАВИТЕЛЬСТВА МОСКВЫ

Об утверждении проекта планировки территории линейного объекта участка улично-дорожной сети, примыкающей к ТПУ «Терешково», включая проезд от улицы 50 лет Октября до улицы Татьянин Парк от 26.10.18 № 1311-ПП	4
О внесении изменений в постановление Правительства Москвы от 28 марта 2017 г. № 120-ПП от 13.11.18 № 1381-ПП	25
О внесении изменения в постановление Правительства Москвы от 28 марта 2017 г. № 120-ПП от 13.11.18 № 1382-ПП	34

О внесении изменений в постановление Правительства Москвы от 28 марта 2017 г. № 120-ПП от 13.11.18 № 1383-ПП	36
О внесении изменений в постановление Правительства Москвы от 28 марта 2017 г. № 120-ПП от 13.11.18 № 1384-ПП	39
О внесении изменений в постановление Правительства Москвы от 28 марта 2017 г. № 120-ПП от 13.11.18 № 1385-ПП	42
О внесении изменений в постановление Правительства Москвы от 28 марта 2017 г. № 120-ПП от 13.11.18 № 1386-ПП	45

ИНФОРМАЦИЯ

Сообщение о планируемом изъятии для государственных нужд объектов недвижимого имущества, расположенных в зоне строительства линейного объекта участка улично-дорожной сети – участка МКАД от Ленинградского шоссе до Дмитровского шоссе	48
Сообщение о планируемом изъятии для государственных нужд объектов недвижимого имущества, расположенных в границах территории линейного объекта – Южного участка линии Третий пересадочный контур от станции «Проспект Вернадского» до станции «Каховская» Московского метрополитена».....	52

РАСПОРЯЖЕНИЯ МЭРА МОСКВЫ

О КАДРАХ

Распоряжение Мэра Москвы от 15 ноября 2018 г. № 952-РМ

Назначить на должности глав управ районов города Москвы с заключением служебных контрактов сроком на один год, но не превышающим срок полномочий Мэра Москвы:

- | | |
|--------------------------------------|------------------------------------------------------|
| Вишнякова Евгения
Евгеньевича | — главой управы Гагаринского района города Москвы; |
| Кравцову Ксению
Владимировну | — главой управы Ломоносовского района города Москвы; |
| Шигабетдинову Эльвиру
Альбертовну | — главой управы Академического района города Москвы. |

Мэр Москвы **С.С.Собянин**



ПОСТАНОВЛЕНИЯ ПРАВИТЕЛЬСТВА МОСКВЫ

ОБ УТВЕРЖДЕНИИ ПРОЕКТА ПЛАНИРОВКИ ТЕРРИТОРИИ ЛИНЕЙНОГО ОБЪЕКТА УЧАСТКА УЛИЧНО-ДОРОЖНОЙ СЕТИ, ПРИМЫКАЮЩЕЙ К ТПУ «ТЕРЕШКОВО», ВКЛЮЧАЯ ПРОЕЗД ОТ УЛИЦЫ 50 ЛЕТ ОКТЯБРЯ ДО УЛИЦЫ ТАТЬЯНИН ПАРК

Постановление Правительства Москвы от 26 октября 2018 года № 1311-ПП

В соответствии с Градостроительным кодексом Российской Федерации, постановлением Правительства Российской Федерации от 12 мая 2017 г. № 564 «Об утверждении Положения о составе и содержании проектов планировки территории, предусматривающих размещение одного или нескольких линейных объектов», Законом города Москвы от 25 июня 2008 г. № 28 «Градостроительный кодекс города Москвы» **Правительство Москвы постановляет:**

1. Утвердить проект планировки территории линейного объекта участка улично-дорожной сети, примыкающей к ТПУ «Терешково», включая проезд от улицы 50 лет Октября до улицы Татьяна Парк (приложение 1).

2. Изменить границы объекта природного комплекса № 3г Западного административного округа города Москвы «Озелененная территория на пересечении Рублевского шоссе и Ярцевской улицы», исключив из его состава участки территории общей площадью

0,27 га и включив в его состав участок территории площадью 0,08 га, согласно приложению 2 к настоящему постановлению.

3. Изменить границы объекта природного комплекса № 157 Западного административного округа города Москвы «Долина р.Сетуньки вдоль Боровского шоссе (3 участка), район Солнцево», исключив из его состава участок территории площадью 1,78 га, согласно приложению 3 к настоящему постановлению.

4. Изменить границы объекта природного комплекса № 200 Западного административного округа города Москвы «Долина Внуковского ручья, район Внуково», включив в его состав участок территории площадью 1,8 га, согласно приложению 4 к настоящему постановлению.

5. Включить в состав природных и озелененных территорий Западного административного округа города Москвы участок территории площадью 0,2 га, образовав объект природного комплекса № 204 «Озеленённая территория вдоль улицы Терёшково» и установив его границы согласно приложению 5 к настоящему постановлению.

6. Внести изменения в постановление Правительства Москвы от 19 января 1999 г. № 38 «О проектных предложениях по установлению границ Природного комплекса с их описанием и закреплением актами красных линий» (в редакции постановлений Правительства Москвы от 19 мая 2015 г. № 292-ПП, от 11 августа 2017 г. № 543-ПП, от 1 сентября 2017 г. № 627-ПП, от 6 августа 2018 г. № 875-ПП):

6.1. Пункты 3г, 157, 200 раздела «Западный АО» приложения 1 к постановлению изложить в редакции согласно приложению 6 к настоящему постановлению.

6.2. Раздел «Западный АО» приложения 1 к постановлению дополнить пунктом 204 в редакции согласно приложению 6 к настоящему постановлению.

7. Контроль за выполнением настоящего постановления возложить на заместителя Мэра Москвы в Правительстве Москвы по вопросам градостроительной политики и строительства Хуснуллина М. Ш.

Мэр Москвы С.С.Собянин

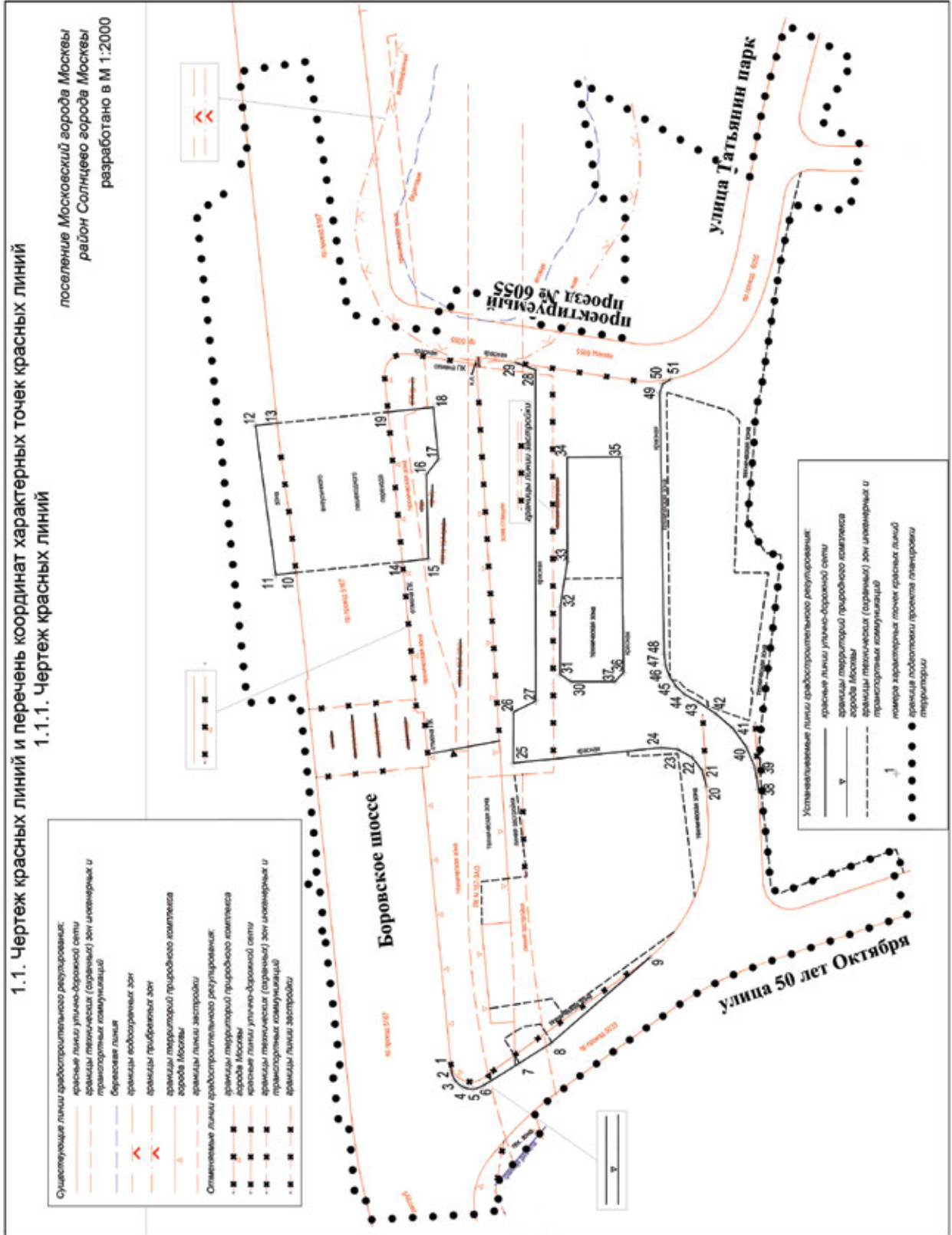
Приложение 1
к постановлению Правительства Москвы
от 26 октября 2018 г. № 1311-ПП

**Проект планировки территории линейного объекта участка улично-дорожной сети,
примыкающей к ТПУ «Терешково», включая проезд от улицы 50 лет Октября до улицы Татьяна Парк**

1. Графическая часть

1.1. Чертеж красных линий и перечень координат характерных точек красных линий
1.1.1. Чертеж красных линий

поселение Московский город Москвы
район Солнцево города Москвы
разработано в М 1:2000



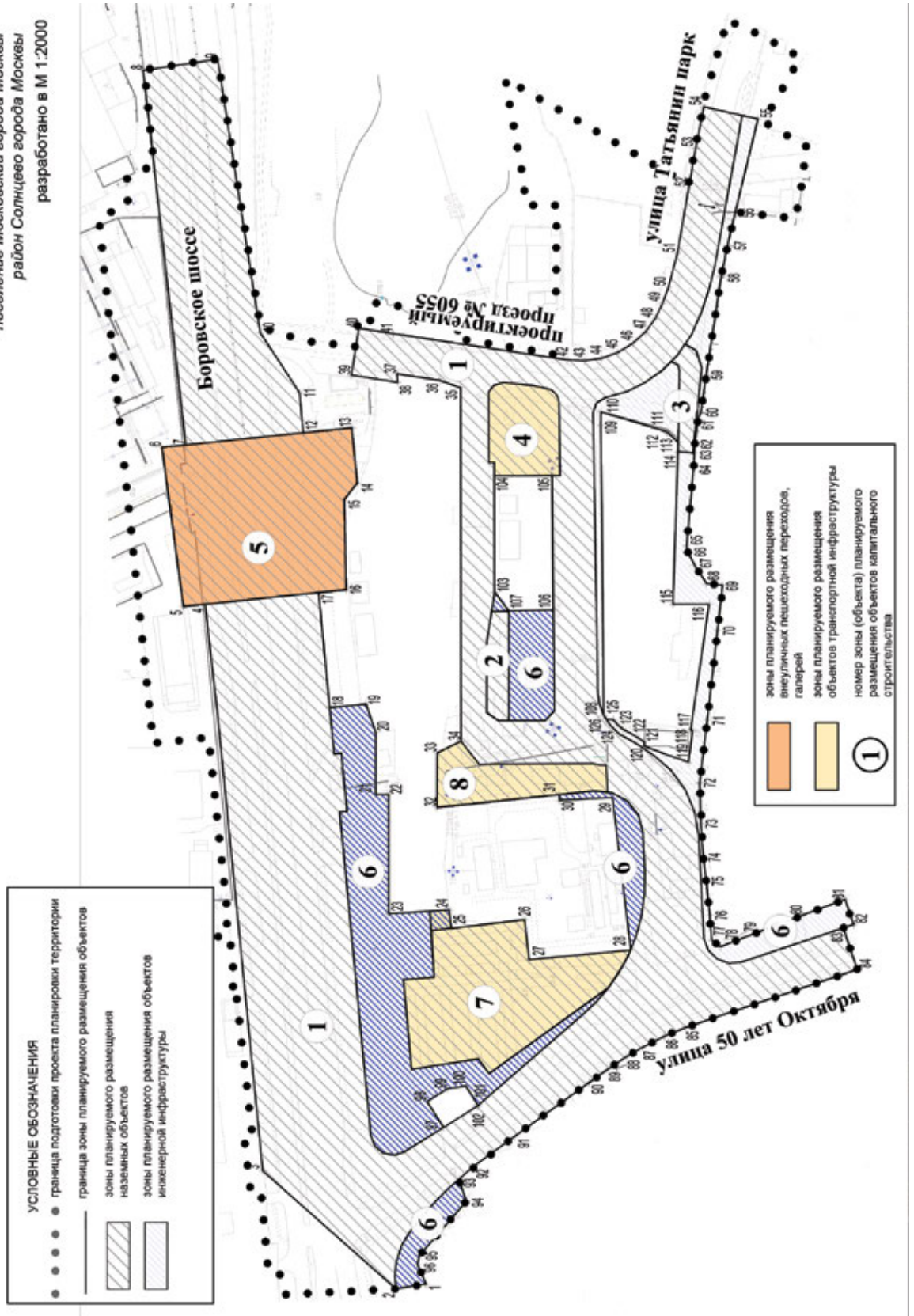
1.1.2. Перечень координат характерных точек красных линий

№ точки	Московская система координат	
	X	Y
1	-5472.26	-795.73
2	-5477.39	-796.22
3	-5484.56	-798.87
4	-5489.50	-804.70
5	-5490.92	-812.21
6	-5488.46	-819.44
7	-5472.04	-845.99
8	-5457.53	-868.90
9	-5394.79	-941.20
10	-5113.53	-682.81
11	-5115.07	-667.92
12	-5005.99	-653.13
13	-5004.36	-669.09
14	-5105.58	-760.47
15	-5103.42	-779.30
16	-5041.75	-778.06
17	-5030.55	-786.75
18	-4992.68	-783.16
19	-4996.08	-749.94
20	-5269.79	-982.52
21	-5258.07	-979.49
22	-5248.49	-972.07
23	-5242.63	-961.48
24	-5241.44	-949.42
25	-5252.78	-841.47
26	-5215.38	-841.69

№ точки	Московская система координат	
	X	Y
27	-5207.37	-857.94
28	-4965.25	-857.72
29	-4960.12	-843.19
30	-5193.15	-883.63
31	-5187.85	-875.59
32	-5138.73	-875.74
33	-5105.55	-881.00
34	-5029.16	-880.87
35	-5028.75	-920.33
36	-5186.41	-921.97
37	-5193.23	-915.69
38	-5272.09	-1020.68
39	-5255.90	-1017.98
40	-5240.76	-1011.63
41	-5227.48	-1001.97
42	-5216.95	-989.72
43	-5208.42	-977.16
44	-5202.50	-966.54
45	-5196.59	-960.30
46	-5191.88	-955.98
47	-5181.31	-952.68
48	-5172.77	-951.71
49	-4982.13	-948.45
50	-4975.68	-950.66
51	-4972.15	-956.51

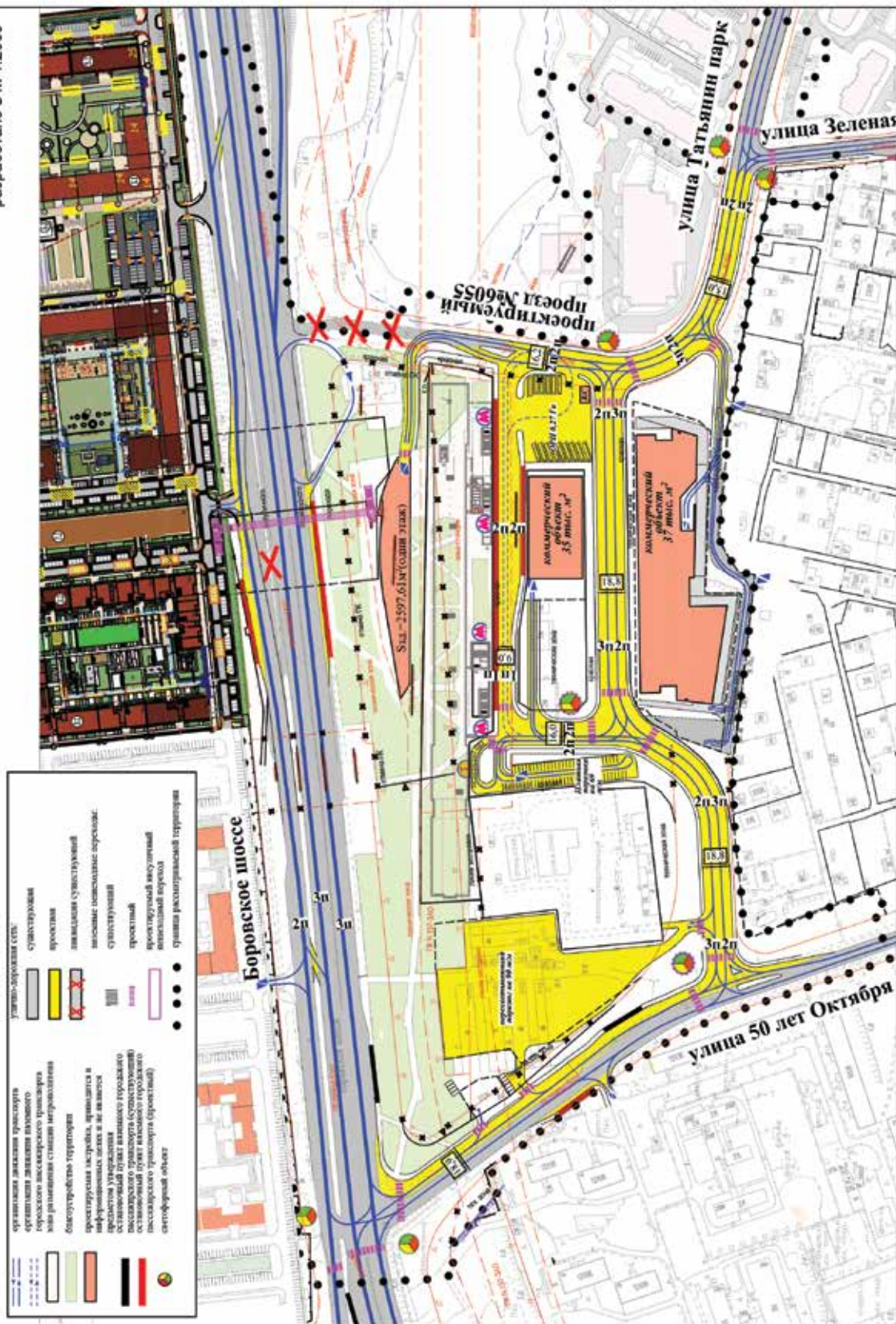
1.2. Чертеж "Границы зон планируемого размещения линейных объектов (перустройство) из зон планируемого размещения объектов"

поселение Московский город Москвы
район Солнцево города Москвы
разработано в М 1:2000



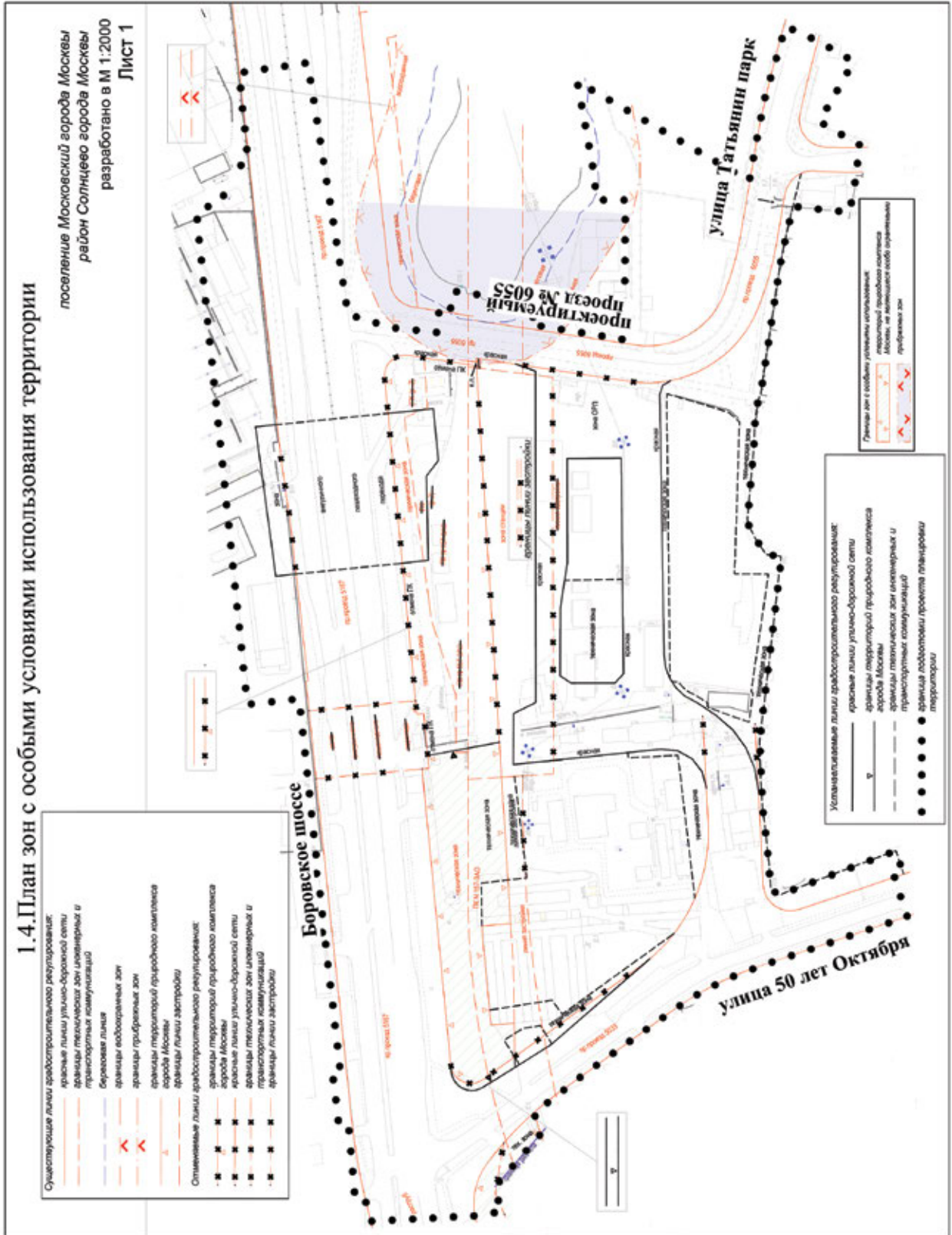
1.3. План "Функционально-планировочная организация территории"

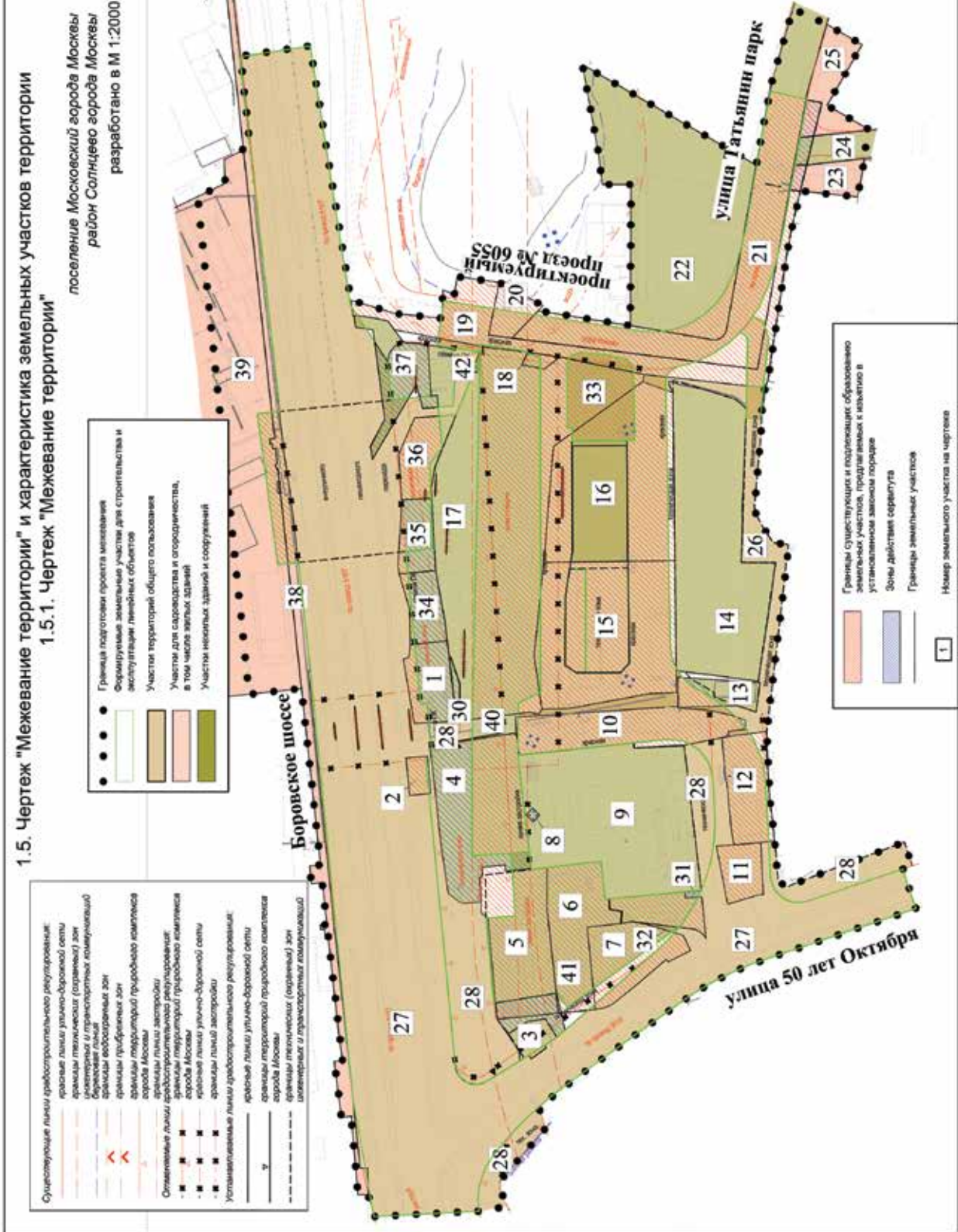
поселение Московский город Москвы
район Солнцево города Москвы
разработано в М 1:2000



1.4. План зон с особыми условиями использования территории

поселение Московский город Москвы
район Солнцево города Москвы
разработано в М 1:2000
Лист 1





1.5.2. Характеристика земельных участков территории к чертежу «Межевание территории»

Участки зданий, сооружений, территорий	№ участка на плане	Кадастровый номер	Адресные ориентиры	Образующие земельные участки		Вид обременения, площадь, кв.м	Примечание
				Назначение образуемого земельного участка	Площадь земельного участка, кв.м		
1	2	3	4	5	6	7	8
Территории земельных участков, частей земельных участков для садоводства и огородничества, в том числе жилых зданий	23	50:21:0110601:1120	Город Москва, поселение Московский, с/п "Зеленая гора", проезд Северный, участок № 2	Ф ¹	1128	148 кв.м - техническая зона	-
	25	50:21:0110502:652	Город Москва, поселение Московский, северо-западное дер. Говорово	Коммунальное обслуживание	148	148 кв.м - обременение подземного пространства, техническая зона	Сервитут
				Ф ¹	1970	270 кв.м - техническая зона	-
	38	77:07:0015002:6452	Город Москва, Боровское шоссе, вл. 2	Ф ¹	6681	-	-
	39	77:07:0000000:4910	Город Москва, Боровское ш., вл. 2-2	Автомобильный транспорт, Территория общего пользования	730	-	Изыятие в установленном законом порядке
Ф ¹				69103	-	-	
Территории земельных участков, частей земельных участков нежилых зданий, сооружений	2	77:07:0015003:280	Город Москва, ш Боровское, вл. 9	Автомобильный транспорт, Территория общего пользования	420	-	Изыятие в установленном законом порядке
	3	77:07:0015003:2	Город Москва, ул. 50 лет Октября, Город Солнцево, вл. 8/1	Ф ¹	1529	970 кв.м - техническая зона	-
				Автомобильный транспорт, Территория общего пользования	37	-	Изыятие в установленном законом порядке
	4	77:07:0015003:73	Город Москва, Боровское шоссе, ул. 50 лет Октября Город Солнцево	Коммунальное обслуживание	970	970 кв.м - обременение подземного пространства, техническая зона	Сервитут
				Ф ¹	3326	3299 кв.м - техническая зона, 3326 кв.м - в границах природного комплекса	-
	5	77:07:0015003:31919	Город Москва, ул. 50 лет Октября Город Солнцево, дер. 8	Автомобильный транспорт, Территория общего пользования	3112	-	Изыятие в установленном законом порядке
				Коммунальное обслуживание	3299	3299 кв.м - обременение подземного пространства, техническая зона	Сервитут
	6	77:07:0015003:46	Город Москва, ул. 50 лет Октября Город Солнцево, вл. 8	Территория общего пользования	4854	-	Изыятие в установленном законом порядке
	7	77:07:0015003:78	Город Москва, Боровское шоссе, ул. 50 лет Октября Город Солнцево	Территория общего пользования	5034	-	Изыятие в установленном законом порядке
	8	77:07:0015003:31437	Город Москва, от ПС-180 по ул. Рибникова, вл. 45А до ПС-580 по ул. 50-летия Октября, вл. 8 (опора № 33/36)	Ф ¹	2799	-	Изыятие в установленном законом порядке
	9	77:07:0015003:28	Город Москва, ул. 50 лет Октября, вл. 10	Ф ¹	50	-	-
	10	77:07:0015003:35	Город Москва, Город Солнцево, ул. 50 лет Октября, вл. 8, стр В	Ф ¹	11688	-	-
	11	77:07:0015003:57	Город Москва, Город Солнцево, ул. 50 лет Октября	Автомобильный транспорт, Территория общего пользования	4000	-	Изыятие в установленном законом порядке
	12	77:07:0015003:9	Город Москва, ул. 50 лет Октября, вл. 8А	Автомобильный транспорт, Территория общего пользования	1167	-	Изыятие в установленном законом порядке
	13	50:21:0110502:604	Город Москва, поселение Московский, в районе дер. Говорово	Ф ¹	2418	-	Изыятие в установленном законом порядке
				Автомобильный транспорт, Территория общего пользования	765	137 кв.м - техническая зона	-
	14	50:21:0110502:680	Город Москва, поселение Московский, дер. Говорово	Коммунальное обслуживание	375	-	Изыятие в установленном законом порядке
				Ф ¹	11700	137 кв.м - обременение подземного пространства, техническая зона	Сервитут
	15	50:21:0110502:490	Город Москва, поселение Московский, в районе дер. Говорово, участок № 68 ю	Ф ¹	7193	-	Изыятие в установленном законом порядке
	16	50:21:0110502:489	Город Москва, поселение Московский, в районе дер. Говорово, участок № 59 ю	Автомобильный транспорт, Территория общего пользования	2807	-	Изыятие в установленном законом порядке
Ф ¹				10000	-	-	
17	50:21:0110502:615	Город Москва, поселение Московский, дер. Говорово	Автомобильный транспорт, Территория общего пользования	6545	-	Изыятие в установленном законом порядке	
			Ф ¹	9227	174 кв.м - техническая зона	-	
18	50:21:0011052:518	Город Москва, поселение Московский, в районе дер. Говорово, участок № 158ю	Автомобильный транспорт, Территория общего пользования	11773	-	Изыятие в установленном законом порядке	
			Ф ¹	200	174 кв.м - обременение подземного пространства, техническая зона	Сервитут	
19	50:21:0000000:970	Город Москва, поселение Московский, дер. Говорово	Автомобильный транспорт, Территория общего пользования	899	-	Изыятие в установленном законом порядке	
20	50:21:0110502:213	Город Москва, поселение Московский, дер. Говорово, участок № 59	Автомобильный транспорт, Территория общего пользования	899	-	Изыятие в установленном законом порядке	

Участки зданий, сооружений, территорий	№ участка на плане	Кадастровый номер	Адресные ориентиры	Образуемые земельные участки		Вид обременения, площадь, кв.м	Примечание	
				Назначение образуемого земельного участка	Площадь земельного участка, кв.м			
1	2	3	4	5	6	7	8	
Территории земельных участков, частей земельных участков нежилых зданий, сооружений	21	50:21:0110502:651	Город Москва, поселение Московский, северо-западнее дер. Говорово	Ф ¹ Автомобильный транспорт, Территория общего пользования	16618 8199	-	- Изыятие в установленном законом порядке	
	22	50:21:0110502:668	Город Москва, поселение Московский, северо-западнее дер. Говорово	Ф ¹ Автомобильный транспорт, Территория общего пользования	13334 766	-	- Изыятие в установленном законом порядке	
	24	50:21:0000000:791	Город Москва, поселение Московский, северо-западнее дер. Говорово	Ф ¹ Коммунальное обслуживание	14650 185	185 кв.м - техническая зона	- Сервитут	
	34	50:21:0110502:201	Город Москва, поселение Московский, дер. Говорово, участок № 56	Ф ¹ Автомобильный транспорт, Территория общего пользования	1145 153	1145 кв.м - обременение подземного пространства, техническая зона	- Изыятие в установленном законом порядке	
	35	50:21:0110502:197	Город Москва, поселение Московский, дер. Говорово, участок № 55	Ф ¹ Автомобильный транспорт, Территория общего пользования	1108 190	-	- Изыятие в установленном законом порядке	
	36	50:21:0110502:673	Город Москва, поселение Московский, дер. Говорово, участок № 58	Ф ¹ Автомобильный транспорт, Территория общего пользования	217 1382	362 кв.м - техническая зона	- Изыятие в установленном законом порядке	
				Территория общего пользования	362	362 кв.м - обременение подземного пространства, техническая зона	Сервитут	
	37	50:21:0110502:603	Город Москва, поселение Московский, в районе 1-го км Боровского шоссе, участок № 6 Ю	Ф ¹ Коммунальное обслуживание	3000 1813	1813 кв.м - техническая зона	- Сервитут	
	Территории земельных участков, частей земельных участков общего пользования	26	Формируемый земельный участок	Город Москва, поселение Московский, северо-западнее дер. Говорово	Территория общего пользования, Автомобильный транспорт, Коммунальное обслуживание	3637	-	формируется из части территории общего пользования
		27	Формируемый земельный участок	Город Москва, поселение Московский, северо-западнее дер. Говорово	Территория общего пользования, Автомобильный транспорт, Коммунальное обслуживание	62197	-	формируется из части территории общего пользования и частей земельных участков с кадастровыми номерами 77:07:0015003:2, 77:07:0015003:46, 77:07:0015003:78, 50:21:0110502:300, 77:07:0015003:280, 50:21:0110502:201, 50:21:0110502:197, 50:21:0110502:673, 77:07:0015002:6452, 77:07:0000000:4910
		28	Формируемый земельный участок	Город Москва, поселение Московский, северо-западнее дер. Говорово	Территория общего пользования, Коммунальное обслуживание	9871	-	формируется из части территории общего пользования
		30	Формируемый земельный участок	Город Москва, Боровское шоссе, ул. 50 лет Октября Город Солнцево	Территория общего пользования, Коммунальное обслуживание	134	-	формируется из части территории общего пользования
		31	Формируемый земельный участок	Город Москва, ул. 50 лет Октября, Город Солнцево	Территория общего пользования, Коммунальное обслуживание	55	-	формируется из части территории общего пользования
32		Формируемый земельный участок	Город Москва, ул. 50 лет Октября, Город Солнцево	Территория общего пользования, Коммунальное обслуживание	45	-	формируется из части территории общего пользования	
33		Формируемый земельный участок	Город Москва, ул. 50 лет Октября, Город Солнцево	Автомобильный транспорт, отстойно-разворотная площадка	2930	-	формируется из частей земельных участков с кадастровыми номерами 50:21:0110502:489, 50:21:0110502:615, 50:21:0000000:970, изыятие в установленном законом порядке	
40		Формируемый земельный участок	Город Москва ст. м. "Терешково"	Транспорт	15682	-	формируется из части территории общего пользования	
41		Формируемый земельный участок	Город Москва ст. м. "Терешково"	Обслуживание автотранспорта	9822	-	формируется из частей земельных участков с кадастровыми номерами 77:07:0015003:31919, 77:07:0015003:46, 77:07:0015003:78	
42		Формируемый земельный участок	Город Москва ст. м. "Терешково"	Территория общего пользования	587	-	-	

1 - Фактическое использование – Земельные участки в границах территориальных зон сохраняемого землепользования, для которых в качестве основных видов разрешенного использования земельных участков и объектов капитального строительства устанавливаются виды разрешенного использования упомянутых земельных участков и объектов капитального строительства, сведения о которых содержатся в Едином государственном реестре недвижимости

2. Положение о размещении линейных объектов

2.1. Общие положения

Проект планировки территории линейного объекта участка улично-дорожной сети, примыкающей к ТПУ «Терешково», включая проезд от улицы 50 лет Октября до улицы Татьяна Парк, подготовлен в соответствии с Федеральным законом от 5 апреля 2013 г. № 43-ФЗ «Об особенностях регулирования отдельных правоотношений в связи с присоединением к субъекту Российской Федерации — городу федерального значения Москве территорий и о внесении изменений в отдельные законодательные акты Российской Федерации», Законом города Москвы от 5 мая 2010 г. № 17 «О Генеральном плане города Москвы» и на основании распоряжения Москомархитектуры от 3 августа 2017 г. № 133 «О подготовке проекта планировки территории линейного объекта участка улично-дорожной сети-примыкающей к ТПУ «Терешково», включая проезд от ул. 50-ти лет Октября до ул. Татьяна Парк», решения Градостроительно-земельной комиссии города Москвы (протокол от 18 января 2018 г. № 1, пункт 5).

Транспортно-планировочное решение участка улично-дорожной сети предусматривает:

- строительство линейного объекта участка улично-дорожной сети, примыкающего к ТПУ «Терешково»;
- реконструкцию участка проектируемого проезда № 6055;
- строительство участка улично-дорожной сети от улицы 50 лет Октября до улицы Татьяна Парк;
- реконструкцию участка улицы 50 лет Октября;
- строительство плоскостных парковок на 69 машино-мест и на 100 машино-мест;
- строительство отстойно-разворотной площадки для наземного городского пассажирского транспорта с конечной станцией;
- организацию новых маршрутов наземного городского пассажирского транспорта;
- строительство подъездов к земельным участкам;
- строительство внеуличного пешеходного перехода через Боровское шоссе с возможностью его продления в конструкцию здания на земельном участке с кадастровым номером 50:21:0110502:615;
- переустройство съездов с основного хода на боковой проезд Боровского шоссе;
- ликвидация части проектируемого проезда № 6055.

Развитие инженерного обеспечения территории предусматривает:

- строительство сетей дождевой канализации Ду400–800 мм;
- перекладку сетей дождевой канализации Ду400–900 мм;
- перекладку газопровода Ду700 мм $P \leq 0,6$ МПа;
- перекладку газопровода Ду500мм $P \leq 1,2$ МПа с увеличением диаметра до Ду700мм;
- перекладку водопровода Ду500 мм;
- перекладку кабельных линий среднего (6, 10, 20 кВ) и низкого (<1 кВ) напряжений;
- перекладку телефонной канализации 36 отв.;

- проведение мероприятий по сохранению и реконструкции существующих инженерных коммуникаций;
- строительство сетей и сооружений наружного освещения, контроля и управления движением;
- прокладку выпускной трубы Заводского пруда;
- вынос и восстановление газопроводов;
- размещение площадок для проведения мероприятий с большим скоплением людей за пределами охранной зоны ВЛ-110 кВ «Новокунцево-Солнцево 1,2»;
- устройство подъездов (съездов) к опорам КВЛ 110 кВ для проведения ремонтно-эксплуатационных работ;
- выполнение в кабельном исполнении пересечения линии освещения с КВЛ 110 кВ в охранной зоне.

Необходимо предусмотреть мероприятия по сохранности и эксплуатационной надежности существующих инженерных коммуникаций, которые попадают в зону проведения работ и не подлежат переустройству.

Мероприятия по переустройству (сохранению) инженерных коммуникаций определяются техническими условиями и конкретизируются проектом.

Проектом планировки предлагаются к установлению границы технических (охранных) зон инженерных коммуникаций и сооружений.

Проектирование и проведение земляных, строительных, мелиоративных, хозяйственных и иных работ на проектируемой территории должно осуществляться по результатам государственной историко-культурной экспертизы земельных участков, подлежащих воздействию указанных работ, проводимой в установленном порядке путем археологической разведки, с оформлением научного отчета о проведенных археологических работах на исследуемой территории.

В целях реализации планировочных решений предусматривается:

- изменение границы объекта природного комплекса № 157 Западного административного округа города Москвы «Долина р. Сетуньки вдоль Боровского шоссе (3 участка), район Солнцево» путем исключения из его состава участка территории площадью 1,78 га;
- изменение границы объекта природного комплекса № 200 Западного административного округа города Москвы «Долина Внуковского ручья, район Внуково» путем включения в его состав участка территории площадью 1,8 га.

Проектом планировки территории предусматривается:

- изменение границы объекта природного комплекса № 3г Западного административного округа города Москвы «Озелененная территория на пересечении Рублевского шоссе и Ярцевской улицы» путем исключения из его состава участков территории общей площадью 0,27 га и включения в его состав участка территории площадью 0,08 га;
- образование объекта природного комплекса № 204 Западного административного округа города Москвы «Озелененная территория вдоль улицы Терешково» площадью 0,2 га.

2.2. Основные планировочные характеристики проекта планировки территории линейного объекта – участка улично-дорожной сети

№ п/п	Перечень основных требований	Содержание требований
1	2	3
1	Основание подготовки проекта планировки территории	1. Закон города Москвы от 5 мая 2010 г. № 17 «О Генеральном плане города Москвы». 2. Распоряжение Москомархитектуры от 3 августа 2017 г. № 133 «О подготовке проекта планировки территории линейного объекта участка улично-дорожной сети-примыкающей к ТПУ «Терешково», включая проезд от ул. 50-ти лет Октября до ул. Татьянин Парк». 3. Решение Градостроительно-земельной комиссии города Москвы (протокол от 18 января 2018 г. № 1, пункт 5)
2	Перечень проектов, выполненных на прилегающую территорию	1. Постановление Правительства Москвы от 19 декабря 2012 г. № 745-ПП «Об утверждении проекта планировки участка линейного объекта улично-дорожной сети – транспортной развязки на пересечении МКАД с Мичуринским проспектом». 2. Постановление Правительства Москвы от 7 октября 2014 г. № 578-ПП «Об утверждении проекта планировки территории линейного объекта – участка Калининско-Солнцевской линии метрополитена от проектируемой станции «Раменки» до проектируемой станции «Рассказовка» с электродепо». 3. Постановление Правительства Москвы от 19 мая 2015 г. № 292-ПП «Об утверждении проекта планировки территории линейного объекта участка улично-дорожной сети – Мичуринского проспекта – Боровского шоссе от улицы Косыгина до улицы Федосьино»
3	Категория линейного объекта	Боровское шоссе – магистральная улица общегородского значения 1-го класса; улица Татьянин Парк и проектируемый участок улично-дорожной сети от улицы 50 лет Октября до улицы Татьянин Парк – магистральная улица районного значения; улица 50 лет Октября – улица местного значения
4	Вид работ	Строительство
5	Краткое описание транспортно-планировочного решения	Строительство участка магистрали с регулируемым режимом движения транспорта для обеспечения подъезда транспорта к ТПУ «Терешково» с обустройством отстойно-разворотной площадки для наземного городского пассажирского транспорта
6	Планировочные показатели линейного объекта	Строительство, реконструкция
6.1	Участок улицы 50 лет Октября	Реконструкция
	Протяженность	400,0 м
	Количество полос движения	1–2 в одном направлении
	Движение наземного городского пассажирского транспорта	Предусматривается
	Остановочные пункты наземного городского пассажирского транспорта	Предусматриваются
	Тротуары	2,25 м
6.2	Участок улично-дорожной сети от улицы 50 лет Октября до улицы Татьянин парк	Строительство
	Протяженность	500,0 м
	Количество полос движения	2–3 в одном направлении
	Движение наземного городского пассажирского транспорта	Предусматривается

1	2	3
	Остановочные пункты наземного городского пассажирского транспорта	Предусматриваются
	Тротуары	2,25 м
6.3	Проектируемый проезд № 6055	Реконструкция
	Протяженность	632,0 м
	Количество полос движения	2 в одном направлении
	Движение наземного городского пассажирского транспорта	Предусматривается
	Остановочные пункты наземного городского пассажирского транспорта	Не предусматриваются
	Тротуары	2,25 м
6.4	Проезд через ТПУ «Терешково»	Строительство
	Протяженность	355,0 м
	Количество полос движения	1–2 в каждом направлении
	Движение наземного городского пассажирского транспорта	Предусматривается
	Остановочные пункты наземного городского пассажирского транспорта	Предусматриваются
	Тротуары	3,0 м
6.5	Подъезд к земельному участку с кадастровым номером 50:21:0110502:489	Строительство
	Протяженность	110,0 м
	Количество полос движения	1 в каждом направлении
	Движение наземного городского пассажирского транспорта	Не предусматривается
	Тротуары	2,25 м
6.6	Подъезд к земельному участку с кадастровым номером 50:21:0110502:680	Строительство
	Протяженность	78,0 м
	Количество полос движения	2 в одном направлении
	Движение наземного городского пассажирского транспорта	Не предусматривается
	Тротуары	2,25 м
6.7	Переустройство съездов с основного хода на боковой проезд Боровского шоссе	Строительство
	Протяженность	25,0 м
	Количество съездов	2
	Количество полос движения	1 в каждом направлении
	Движение наземного городского пассажирского транспорта	Не предусматривается
	Тротуары	Не предусматриваются
6.8	Отстойно-разворотная площадка в ТПУ «Терешково»	Строительство
	Площадь	2930 кв.м

1	2	3
	Конечная станция	500 кв.м
6.9	Плоскостная парковка	Строительство
	Площадь	1800 кв.м
	Вместимость	69 машино-мест из них 10 машино-мест для такси
6.10	Плоскостная парковка	Строительство
	Площадь	9822 кв.м
	Вместимость	100 машино-мест
7	Организация движения транспорта и пешеходов	
7.1	Светофорные объекты	Предусматриваются – 4 штуки
7.2	Внеуличные пешеходные переходы	Строительство внеуличного пешеходного перехода через Боровское шоссе шириной 4–8 м
7.3	Наземные пешеходные переходы	Предусматриваются
7.4	Остановочные пункты наземного городского пассажирского транспорта	Предусматриваются в соответствии с ГОСТ Р 52766-2007 «Дороги автомобильные общего пользования. Элементы обустройства. Общие требования»
8	Установление технических (охранных) зон подземных инженерных коммуникаций, перенос и строительство инженерных сооружений	Требуется установление технических (охранных) зон
9	Изменение границ природных и озелененных территорий	Требуется изменение границ природного комплекса
10	Изменение границы зоны планируемого развития линейного объекта улично-дорожной сети	Требуется в связи с необходимостью приведения в соответствие с планировочным решением
11	Изъятие или изменение существующих границ участков землепользований	Требуется (Чертеж «Межевание территории»)

2.3. Перечень мероприятий по реализации проекта планировки территории и последовательность их выполнения

Мероприятия, предусмотренные проектом планировки территории, планируются к реализации в один этап.

Развитие транспортной инфраструктуры:

- строительство линейного объекта участка улично-дорожной сети, примыкающего к ТПУ «Терешково»;
- реконструкция участка проектируемого проезда № 6055;
- строительство участка улично-дорожной сети от улицы 50 лет Октября до улицы Татьяна Парк;
- реконструкция участка улицы 50 лет Октября;
- строительство плоскостных парковок на 69 машино-мест и на 100 машино-мест;
- строительство отстойно-разворотной площадки для наземного пассажирского транспорта с конечной станцией;
- организация новых маршрутов наземного городского пассажирского транспорта;
- строительство подъездов к земельным участкам;
- строительство внеуличного пешеходного перехода через Боровское шоссе с возможностью его продления в конструкцию здания на земельном участке с кадастровым номером 50:21:0110502:615;
- переустройство съездов с основного хода на боковой проезд Боровского шоссе;

- ликвидация части проектируемого проезда № 6055.
- Развитие инженерного обеспечения территории:
 - строительство сетей дождевой канализации Ду400–800 мм;
 - перекладка сетей дождевой канализации Ду400–900 мм;
 - перекладка газопровода Ду700 мм P≤0,6 МПа;
 - перекладка газопровода Ду500 мм P≤1,2 МПа;
 - перекладка водопровода Ду500 мм;
 - перекладка кабельных линий среднего (6,10,20 кВ) и низкого (<1 кВ) напряжений;
 - перекладка телефонной канализации 36 отв.;
 - проведение мероприятий, направленных на сохранение и обеспечение эксплуатационной надежности существующих инженерных коммуникаций, попадающих в зону проведения работ;
 - строительство сетей и сооружений наружного освещения, контроля и управления движением;
 - прокладка выпускной трубы Заводского пруда;
 - вынос и восстановление газопроводов — ликвидация части проектируемого проезда № 6055.
- Благоустройство территории.

2.4. Таблица «Перечень зон планируемого размещения объектов к чертежу «Границы зон планируемого размещения линейных объектов», чертежу «Границы зон планируемого размещения линейных объектов, подлежащих переносу (переустройству) из зон планируемого размещения объектов»»

№ п/п	№ на чертеже	Назначение зоны планируемого размещения	Наименование объекта	Характеристики объекта	
				Площадь, м ²	Протяженность, м
1	2	3	4	5	6
1	1	Зона планируемого размещения наземного сооружения	Улица 50 лет Октября, участок улично-дорожной сети от улицы 50 лет Октября до улицы Татьянин Парк, проезд через ТПУ «Терешково», проектируемый проезд № 6055	131449,0	1887,0
2	2	Зона планируемого размещения наземного сооружения	Подъезд к земельному участку с кадастровым номером 50:21:0110502:489	1067,0	110,0
3	3	Зона планируемого размещения наземного сооружения	Подъезд к земельному участку с кадастровым номером 50:21:0110502:680	943,0	78,0
4	4	Зона планируемого размещения объекта транспортной инфраструктуры	Отстойно-разворотная площадка для наземного городского пассажирского транспорта с конечной станцией	2930,0	-
5	5	Зона планируемого размещения внеуличного пешеходного перехода	Внеуличный пешеходный переход через Боровское шоссе	13340,0	115,0
6	6	Зона планируемого размещения объектов инженерной инфраструктуры	Объекты инженерной инфраструктуры	26851,0	-
7	7	Зона планируемого размещения объекта транспортной инфраструктуры	Плоскостная парковка на 100 машино-мест	9822,0	-
8	8	Зона планируемого размещения объекта транспортной инфраструктуры	Плоскостная парковка на 69 машино-мест	3040,0	-

2.5. Таблица «Перечень координат характерных точек границ зон планируемого размещения линейных объектов. Перечень координат характерных точек границ зон планируемого размещения линейных объектов, подлежащих переносу (переустройству) из зон планируемого размещения объектов»»

№ точки	Московская система координат	
	Координаты	
	X	Y
1	-5579.14	-833.92
2	-5582.61	-813.47
3	-5501.71	-722.22
4	-5113.53	-682.81

№ точки	Московская система координат	
	Координаты	
	X	Y
5	-5115.07	-667.92
6	-5005.99	-653.13
7	-5004.31	-669.52
8	-4747.88	-640.27

№ точки	Московская система координат Координаты	
	X	Y
9	-4739.98	-691.38
10	-4927.41	-720.42
11	-4968.54	-747.36
12	-4996.08	-749.94
13	-4992.68	-783.16
14	-5030.34	-786.88
15	-5041.75	-778.06
16	-5103.51	-779.31
17	-5105.58	-760.47
18	-5184.33	-768.04
19	-5181.94	-792.94
20	-5201.29	-799.59
21	-5243.84	-799.59
22	-5243.84	-808.40
23	-5325.55	-808.35
24	-5322.93	-849.84
25	-5335.67	-851.36
26	-5329.66	-901.59
27	-5357.05	-904.63
28	-5350.47	-974.17
29	-5246.00	-961.75
30	-5247.81	-925.51
31	-5243.87	-925.18
32	-5252.78	-841.47
33	-5215.38	-841.69
34	-5207.37	-857.94
35	-4965.25	-857.72
36	-4960.12	-843.19
37	-4955.69	-814.17
38	-4961.44	-814.52
39	-4956.55	-782.95
40	-4924.36	-788.06
41	-4928.07	-811.45
42	-4946.12	-930.60
43	-4946.74	-942.44
44	-4945.02	-954.17
45	-4941.02	-965.33
46	-4934.92	-975.49

№ точки	Московская система координат Координаты	
	X	Y
47	-4927.05	-984.14
48	-4917.65	-991.10
49	-4906.83	-996.23
50	-4896.37	-1000.00
51	-4873.44	-1006.06
52	-4828.33	-1013.96
53	-4801.01	-1018.70
54	-4772.72	-1024.21
55	-4781.03	-1061.32
56	-4844.52	-1045.88
57	-4866.89	-1040.67
58	-4889.06	-1036.18
59	-4956.82	-1025.76
60	-4981.92	-1022.21
61	-4987.16	-1020.19
62	-5002.34	-1018.15
63	-5009.68	-1017.80
64	-5019.77	-1017.32
65	-5073.65	-1012.53
66	-5078.15	-1013.48
67	-5086.25	-1017.72
68	-5099.24	-1026.07
69	-5100.55	-1037.07
70	-5131.29	-1033.70
71	-5192.64	-1026.65
72	-5235.84	-1021.42
73	-5263.93	-1022.15
74	-5286.30	-1023.74
75	-5303.34	-1026.05
76	-5326.36	-1028.35
77	-5343.58	-1029.61
78	-5348.16	-1035.60
79	-5338.51	-1060.59
80	-5326.44	-1092.12
81	-5315.70	-1121.03
82	-5332.91	-1126.82
83	-5335.28	-1119.77
84	-5363.73	-1129.34

№ точки	Московская система координат Координаты	
	X	Y
85	-5403.66	-1011.28
86	-5409.56	-997.28
87	-5417.33	-981.85
88	-5423.67	-971.02
89	-5432.70	-957.55
90	-5441.27	-945.67
91	-5478.13	-894.57
92	-5499.06	-866.10
93	-5507.49	-856.52
94	-5522.60	-861.61
95	-5559.88	-829.35
96	-5565.99	-828.33
97	-5472.01	-845.97
98	-5454.20	-834.74
99	-5445.54	-848.53
100	-5443.51	-861.34
101	-5456.86	-869.66
102	-5457.53	-868.90
103	-5105.14	-881.00
104	-5025.54	-880.87
105	-5025.30	-920.33






№ точки	Московская система координат Координаты	
	X	Y
106	-5117.32	-921.27
107	-5118.04	-890.65
108	-5190.66	-955.60
109	-4990.82	-953.67
110	-4981.88	-953.89
111	-4995.15	-998.17
112	-4995.93	-999.49
113	-5002.45	-1006.77
114	-5008.98	-1006.56
115	-5113.51	-1003.11
116	-5113.60	-1027.85
117	-5199.52	-1015.27
118	-5200.43	-1016.51
119	-5221.68	-1013.74
120	-5210.75	-983.37
121	-5207.91	-983.54
122	-5205.11	-979.41
123	-5199.17	-968.77
124	-5196.14	-965.29
125	-5192.65	-962.28
126	-5191.88	-955.98

Приложение 2
к постановлению Правительства Москвы
от 26 октября 2018 г. № 1311-ПП

Схема границ объекта природного комплекса № 3г Западного административного округа города Москвы "Озелененная территория на пересечении Рублевского шоссе и Ярцевской улицы"






УСЛОВНЫЕ ОБОЗНАЧЕНИЯ

-  границы территорий объектов природного комплекса города Москвы
-  отменяемые границы территорий объектов природного комплекса города Москвы
-  устанавливаемые границы территорий объектов природного комплекса города Москвы
-  участки территории, исключаемые из состава объекта природного комплекса № 3г Западного административного округа города Москвы "Озелененная территория на пересечении Рублевского шоссе и Ярцевской улицы", площадью 0,27 га
-  участок территории, включаемый в состав объекта природного комплекса № 3г Западного административного округа города Москвы "Озелененная территория на пересечении Рублевского шоссе и Ярцевской улицы", площадью 0,08 га

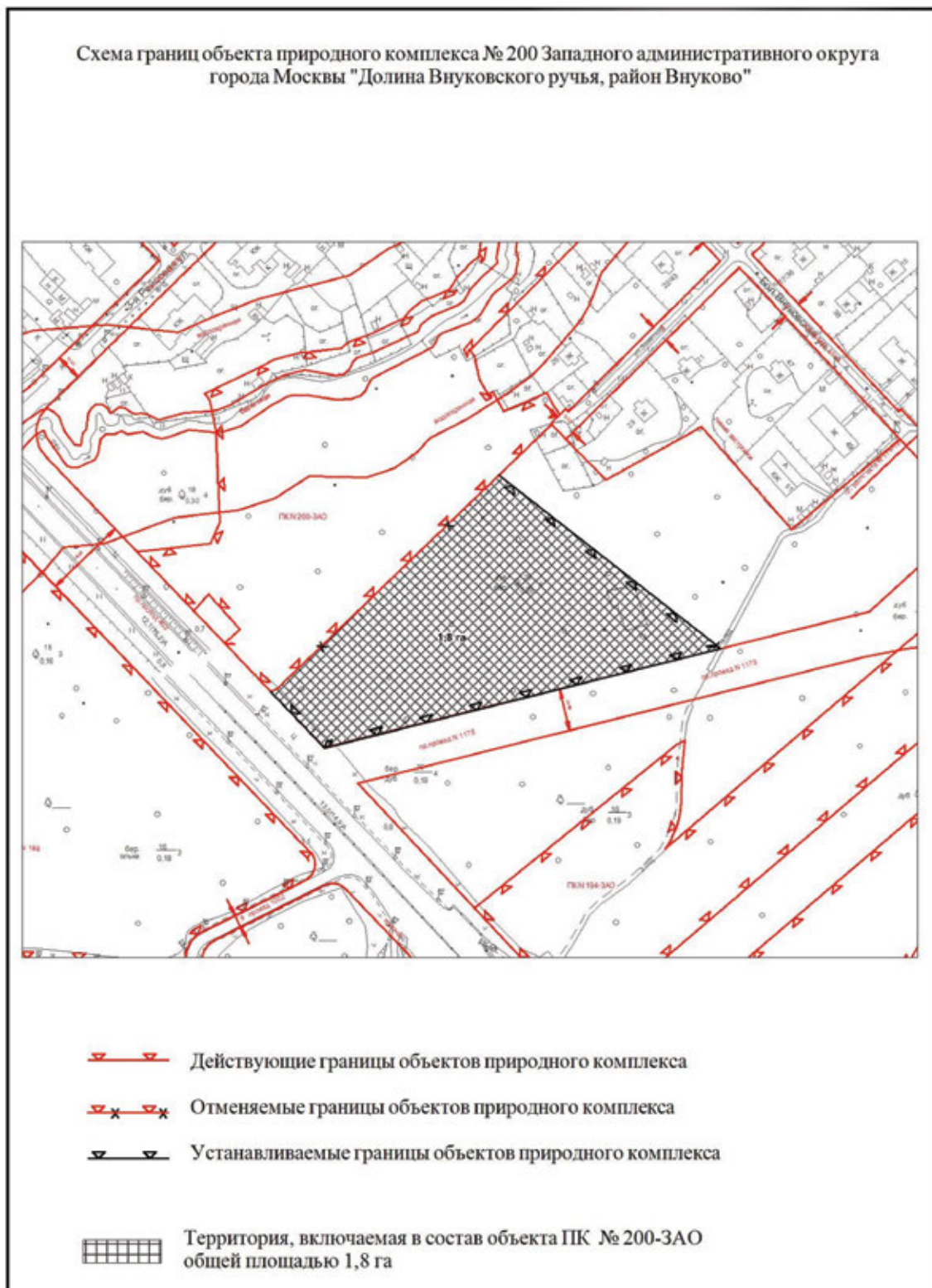
Приложение 3
к постановлению Правительства Москвы
от 26 октября 2018 г. № 1311-ПП

Схема границ объекта природного комплекса № 157 Западного административного округа города Москвы "Долина р. Сетуныки вдоль Боровского шоссе (3 участка), район Солнцево"



-  Действующие границы объектов природного комплекса
-  Отменяемые границы объектов природного комплекса
-  Территория, исключаемая из состава объекта ПК № 157-ЗАО площадью 1,78 га

Приложение 4
к постановлению Правительства Москвы
от 26 октября 2018 г. № 1311-ПП



Приложение 6
к постановлению Правительства Москвы
от 26 октября 2018 г. № 1311-ПП

Внесение изменений в приложение 1 к постановлению
Правительства Москвы от 19 января 1999 г. № 38

**ПЕРЕЧЕНЬ ТЕРРИТОРИЙ ПРИРОДНОГО КОМПЛЕКСА Г. МОСКВЫ
(кроме особо охраняемых природных территорий и объектов Природного
комплекса Центрального административного округа)**

№№ объекта на плане	Наименование территорий и объектов Природного комплекса	№№ режимов регулирования градостроительной деятельности	Площадь, га
1	2	3	4
Западный АО			
3г	Озелененная территория на пересечении Рублевского шоссе и Ярцевской улицы	Озелененная территория ограниченного пользования	0,273
157	Долина р. Сетуньки вдоль Боровского шоссе (3 участка), район Солнцево	Озелененная территория общего пользования	11,12
200	Долина Внуковского ручья, район Внуково	Озелененная территория общего пользования	6,76
204	Озеленённая территория вдоль улицы Терёшково	Озелененная территория общего назначения	0,2

**О ВНЕСЕНИИ ИЗМЕНЕНИЙ В ПОСТАНОВЛЕНИЕ ПРАВИТЕЛЬСТВА МОСКВЫ
ОТ 28 МАРТА 2017 Г. № 120-ПП**

Постановление Правительства Москвы от 13 ноября 2018 года № 1381-ПП

В соответствии с Градостроительным кодексом Российской Федерации, Законом города Москвы от 25 июня 2008 г. № 28 «Градостроительный кодекс города Москвы», постановлением Правительства Москвы от 7 апреля 2009 г. № 270-ПП «О создании Городской комиссии по вопросам градостроительства, землепользования и застройки при Правительстве Москвы и об утверждении положений о Городской и окружной комиссиях по вопросам градостроительства, землепользования и застройки при Правительстве Москвы» **Правительство Москвы постановляет:**

1. Внести изменения в постановление Правительства Москвы от 28 марта 2017 г. № 120-ПП «Об утверждении правил землепользования и застройки города Москвы» (в редакции постановления Правительства Москвы от 6 февраля 2018 г. № 58-ПП):

1.1. Листы Е8-5-3-2 и Е8-5-3-4 карты градостроительного зонирования «Границы территориальных зон и виды разрешенного использования земельных участков и объектов капитального строительства. Поселение Сосенское

города Москвы» раздела 1 книги 12 территориальной части правил землепользования и застройки приложения к постановлению изложить в редакции согласно приложению 1 к настоящему постановлению.

1.2. Листы Е8-5-4-1, Е8-5-4-3 и Е8-5-4-4 карты градостроительного зонирования «Границы территориальных зон и виды разрешенного использования земельных участков и объектов капитального строительства. Поселение Сосенское города Москвы» раздела 1 книги 12 территориальной части правил землепользования и застройки приложения к постановлению изложить в редакции согласно приложению 2 к настоящему постановлению.

1.3. Листы Е8-8-1-1 и Е8-8-1-3 карты градостроительного зонирования «Границы территориальных зон и виды разрешенного использования земельных участков и объектов капитального строительства. Поселение Сосенское города Москвы» раздела 1 книги 12 территориальной части правил землепользования и застройки приложения к постановлению изложить в редакции согласно приложению 3 к настоящему постановлению.

1.4. Лист Е8-5-1-4 карты градостроительного зонирования «Границы территориальных зон, подзон территориальных зон и предельные параметры разрешенного строительства, реконструкции объектов капитального строительства. Поселение Сосенское города Москвы» раздела 1 книги 12 территориальной части правил землепользования и застройки приложения к постановлению изложить в редакции согласно приложению 4 к настоящему постановлению.

1.5. Листы Е8-5-2-1, Е8-5-2-2, Е8-5-2-3 и Е8-5-2-4 карты градостроительного зонирования «Границы территориальных зон, подзон территориальных зон и предельные параметры разрешенного строительства, реконструкции объектов капитального строительства. Поселение Сосенское города Москвы» раздела 1 книги 12 территориальной части правил землепользования и застройки приложения к постановлению изложить в редакции согласно приложению 5 к настоящему постановлению.

1.6. Листы Е8-5-3-2, Е8-5-3-3 и Е8-5-3-4 карты градостроительного зонирования «Границы территориальных зон, подзон территориальных зон и предельные параметры разрешенного строительства, реконструкции объектов капитального строительства. Поселение Сосенское города Москвы» раздела 1 книги 12 территориальной части правил землепользования и застройки приложения

к постановлению изложить в редакции согласно приложению 6 к настоящему постановлению.

1.7. Листы Е8-5-4-1, Е8-5-4-2, Е8-5-4-3 и Е8-5-4-4 карты градостроительного зонирования «Границы территориальных зон, подзон территориальных зон и предельные параметры разрешенного строительства, реконструкции объектов капитального строительства. Поселение Сосенское города Москвы» раздела 1 книги 12 территориальной части правил землепользования и застройки приложения к постановлению изложить в редакции согласно приложению 7 к настоящему постановлению.

1.8. Подраздел «Пункт 279» подраздела 2.9 раздела 2 книги 12 территориальной части правил землепользования и застройки приложения к постановлению признать утратившим силу.

1.9. Подраздел «Пункт 280» подраздела 2.9 раздела 2 книги 12 территориальной части правил землепользования и застройки приложения к постановлению признать утратившим силу.

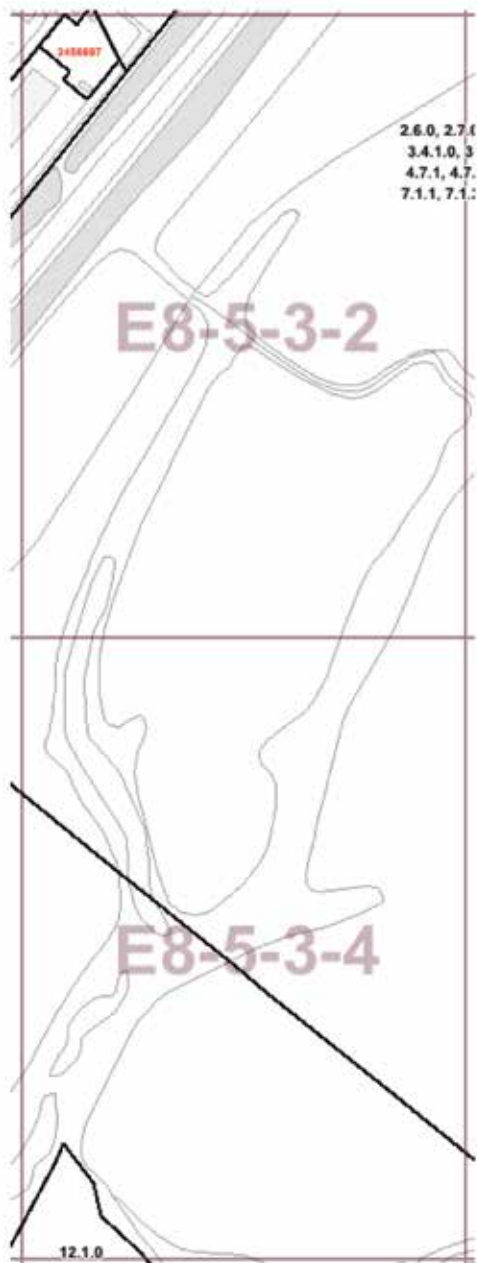
2. Контроль за выполнением настоящего постановления возложить на заместителя Мэра Москвы в Правительстве Москвы по вопросам градостроительной политики и строительства Хуснуллина М. Ш.

Мэр Москвы **С.С.Собянин**

Приложение 1
к постановлению Правительства Москвы
от 13 ноября 2018 г. № 1381-ПП

Внесение изменений в приложение к постановлению Правительства Москвы от 28 марта 2017 г. № 120-ПП

Книга 12
Новомосковский административный округ города Москвы
Карта градостроительного зонирования
Границы территориальных зон и виды разрешенного использования
земельных участков и объектов капитального строительства
поселение Сосенское города Москвы

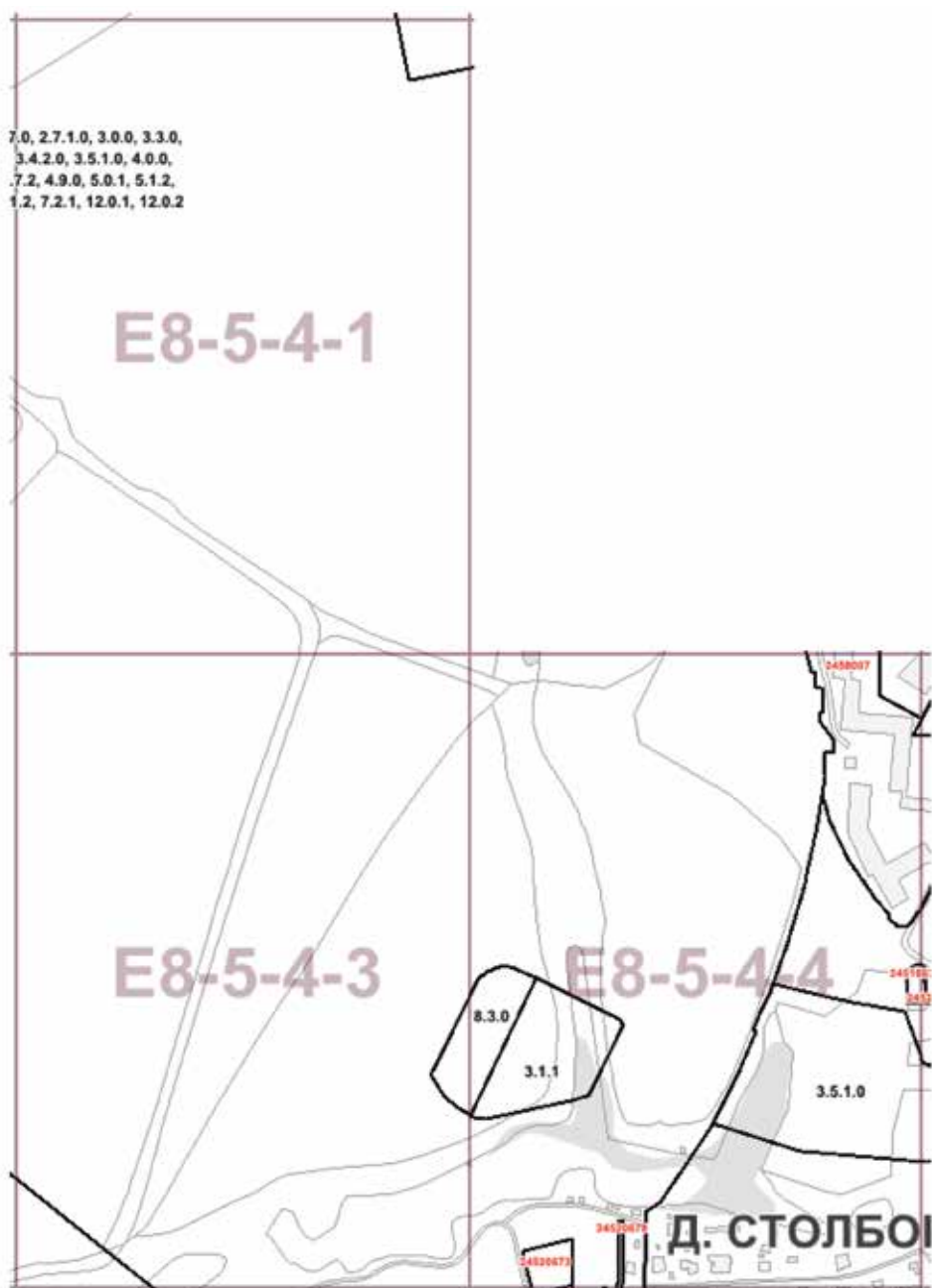


Приложение 2
к постановлению Правительства Москвы
от 13 ноября 2018 г. № 1381-ПП

Внесение изменений в приложение к постановлению Правительства Москвы от 28 марта 2017 г. № 120-ПП

Книга 12

Новомосковский административный округ города Москвы
Карта градостроительного зонирования
Границы территориальных зон и виды разрешенного использования
земельных участков и объектов капитального строительства
поселение Сосенское города Москвы



Приложение 3
к постановлению Правительства Москвы
от 13 ноября 2018 г. № 1381-ПП

Внесение изменений в приложение к постановлению Правительства Москвы от 28 марта 2017 г. № 120-ПП

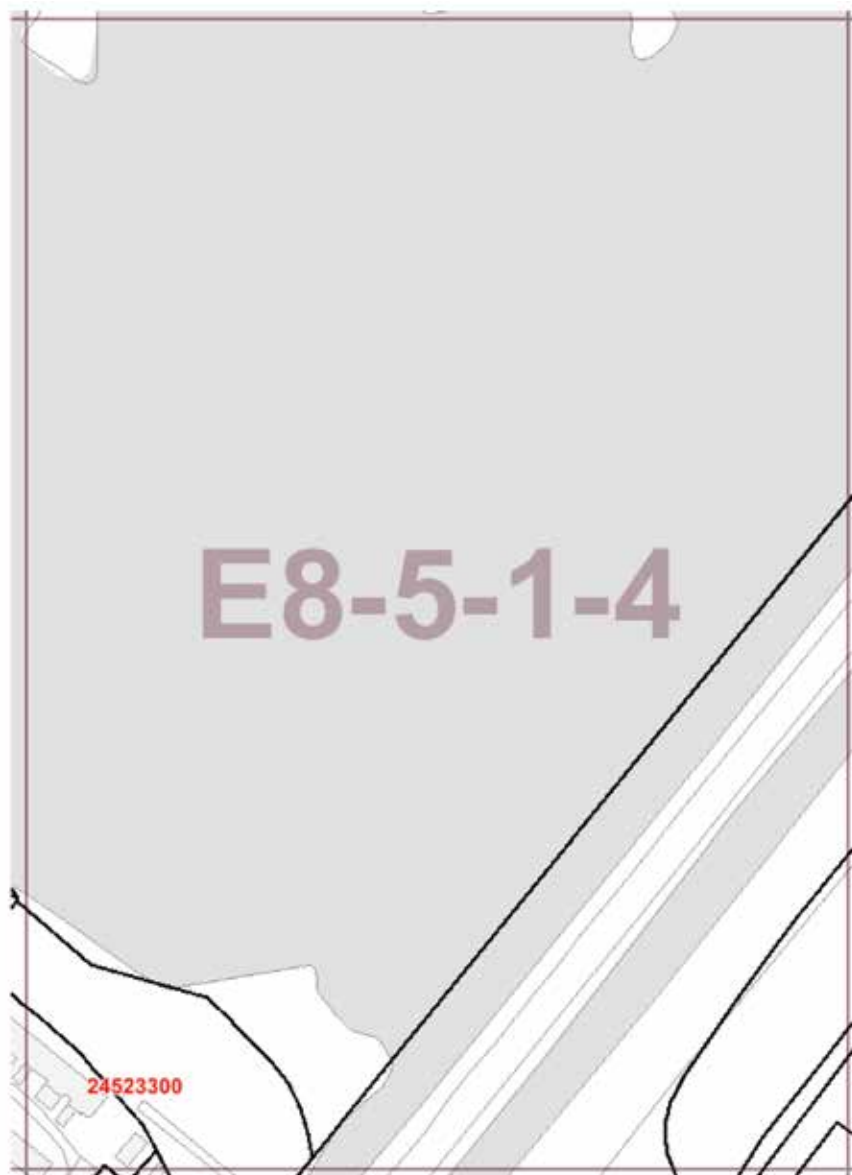
Книга 12
Новомосковский административный округ города Москвы
Карта градостроительного зонирования
Границы территориальных зон и виды разрешенного использования
земельных участков и объектов капитального строительства
поселение Сосенское города Москвы



Приложение 4
к постановлению Правительства Москвы
от 13 ноября 2018 г. № 1381-ПП

Внесение изменения в приложение к постановлению Правительства Москвы от 28 марта 2017 г. № 120-ПП

Книга 12
Новомосковский административный округ города Москвы
Карта градостроительного зонирования
Границы территориальных зон, подзон территориальных зон и
предельные параметры разрешенного строительства, реконструкции
объектов капитального строительства
поселение Сосенское города Москвы

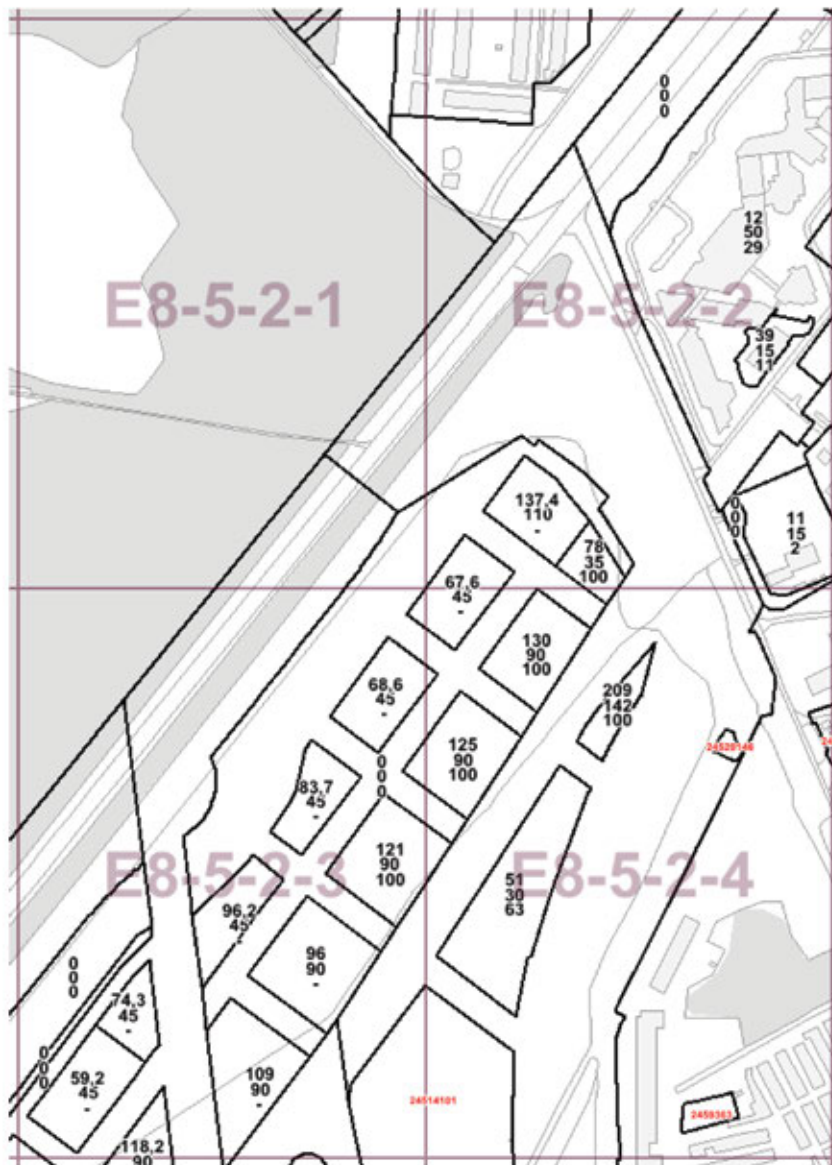


Приложение 5
к постановлению Правительства Москвы
от 13 ноября 2018 г. № 1381-ПП

Внесение изменений в приложение к постановлению Правительства Москвы от 28 марта 2017 г. № 120-ПП

Книга 12

Новомосковский административный округ города Москвы
Карта градостроительного зонирования
Границы территориальных зон, подзон территориальных зон и
предельные параметры разрешенного строительства, реконструкции
объектов капитального строительства
поселение Сосенское города Москвы



Приложение 6
к постановлению Правительства Москвы
от 13 ноября 2018 г. № 1381-ПП

Внесение изменений в приложение к постановлению Правительства Москвы от 28 марта 2017 г. № 120-ПП

Книга 12
Новомосковский административный округ города Москвы
Карта градостроительного зонирования
Границы территориальных зон, подзон территориальных зон и
предельные параметры разрешенного строительства, реконструкции
объектов капитального строительства
поселение Сосенское города Москвы



Приложение 7
к постановлению Правительства Москвы
от 13 ноября 2018 г. № 1381-ПП

Внесение изменений в приложение к постановлению Правительства Москвы от 28 марта 2017 г. № 120-ПП

Книга 12

Новомосковский административный округ города Москвы
Карта градостроительного зонирования
Границы территориальных зон, подзон территориальных зон и
предельные параметры разрешенного строительства,
реконструкции объектов капитального строительства
поселение Сосенское города Москвы



О ВНЕСЕНИИ ИЗМЕНЕНИЯ В ПОСТАНОВЛЕНИЕ ПРАВИТЕЛЬСТВА МОСКВЫ ОТ 28 МАРТА 2017 Г. № 120-ПП

Постановление Правительства Москвы от 13 ноября 2018 года № 1382-ПП

В соответствии с Градостроительным кодексом Российской Федерации, Законом города Москвы от 25 июня 2008 г. № 28 «Градостроительный кодекс города Москвы», постановлением Правительства Москвы от 7 апреля 2009 г. № 270-ПП «О создании Городской комиссии по вопросам градостроительства, землепользования и застройки при Правительстве Москвы и об утверждении положений о Городской и окружной комиссиях по вопросам градостроительства, землепользования и застройки при Правительстве Москвы» **Правительство Москвы постановляет:**

1. Внести изменение в постановление Правительства Москвы от 28 марта 2017 г. № 120-ПП «Об утверждении правил землепользования и застройки города Москвы», изложив лист Е8-4-2-4 карты градостроительного зонирования «Границы территориальных зон, подзон терри-

ториальных зон и предельные параметры разрешенного строительства, реконструкции объектов капитального строительства. Поселение Сосенское города Москвы» раздела 1 книги 12 территориальной части правил землепользования и застройки приложения к постановлению в редакции согласно приложению к настоящему постановлению.

2. Контроль за выполнением настоящего постановления возложить на заместителя Мэра Москвы в Правительстве Москвы по вопросам градостроительной политики и строительства Хуснуллина М. Ш.

Мэр Москвы **С.С.Собянин**

Приложение
к постановлению Правительства Москвы
от 13 ноября 2018 г. № 1382-ПП

Внесение изменения в приложение к постановлению Правительства Москвы от 28 марта 2017 г. № 120-ПП

Книга 12

Новомосковский административный округ города Москвы
Карта градостроительного зонирования
Границы территориальных зон, подзон территориальных зон и
предельные параметры разрешенного строительства, реконструкции
объектов капитального строительства
поселение Сосенское города Москвы



О ВНЕСЕНИИ ИЗМЕНЕНИЙ В ПОСТАНОВЛЕНИЕ ПРАВИТЕЛЬСТВА МОСКВЫ ОТ 28 МАРТА 2017 Г. № 120-ПП

Постановление Правительства Москвы от 13 ноября 2018 года № 1383-ПП

В соответствии с Градостроительным кодексом Российской Федерации, Законом города Москвы от 25 июня 2008 г. № 28 «Градостроительный кодекс города Москвы», постановлением Правительства Москвы от 7 апреля 2009 г. № 270-ПП «О создании Городской комиссии по вопросам градостроительства, землепользования и застройки при Правительстве Москвы и об утверждении положений о Городской и окружной комиссиях по вопросам градостроительства, землепользования и застройки при Правительстве Москвы» **Правительство Москвы постановляет:**

1. Внести изменения в постановление Правительства Москвы от 28 марта 2017 г. № 120-ПП «Об утверждении правил землепользования и застройки города Москвы»:

1.1. Лист D7-7-3-4 карты градостроительного зонирования «Границы территориальных зон и виды разрешенного использования земельных участков и объектов капитального строительства. Поселение Московский города Москвы» раздела 1 книги 12 территориальной части правил землепользования и застройки приложения к постановлению изложить в редакции согласно приложению 1 к настоящему постановлению.

1.2. Лист D7-7-3-4 карты градостроительного зонирования «Границы территориальных зон, подзон территориальных зон и предельные параметры разрешенного строительства, реконструкции объектов капитального строительства. Поселение Московский города Москвы» раздела 1 книги 12 территориальной части правил землепользования и застройки приложения к постановлению изложить в редакции согласно приложению 2 к настоящему постановлению.

1.3. Раздел 3 книги 12 территориальной части правил землепользования и застройки приложения к постановлению дополнить пунктом 45 в редакции согласно приложению 3 к настоящему постановлению.

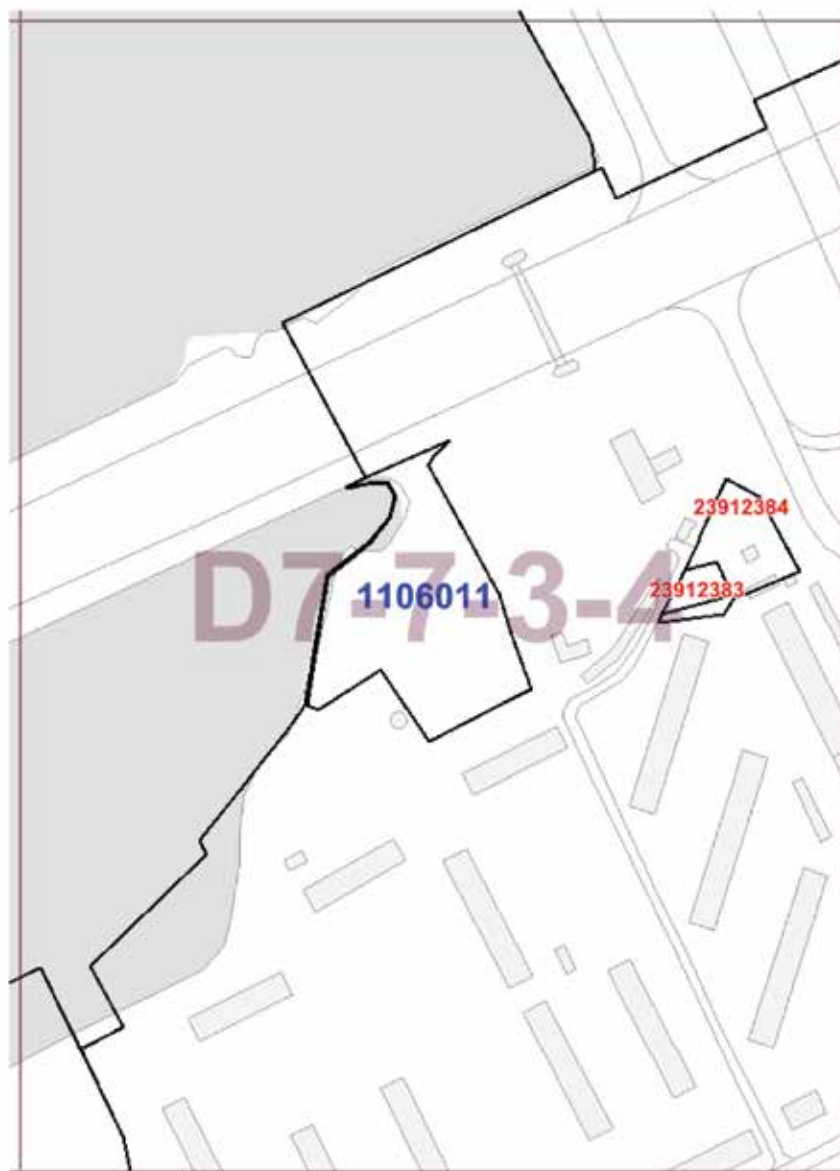
2. Контроль за выполнением настоящего постановления возложить на заместителя Мэра Москвы в Правительстве Москвы по вопросам градостроительной политики и строительства Хуснуллина М. Ш.

Мэр Москвы **С.С.Собянин**

Приложение 1
к постановлению Правительства Москвы
от 13 ноября 2018 г. № 1383-ПП

Внесение изменения в приложение к постановлению Правительства Москвы от 28 марта 2017 г. № 120-ПП

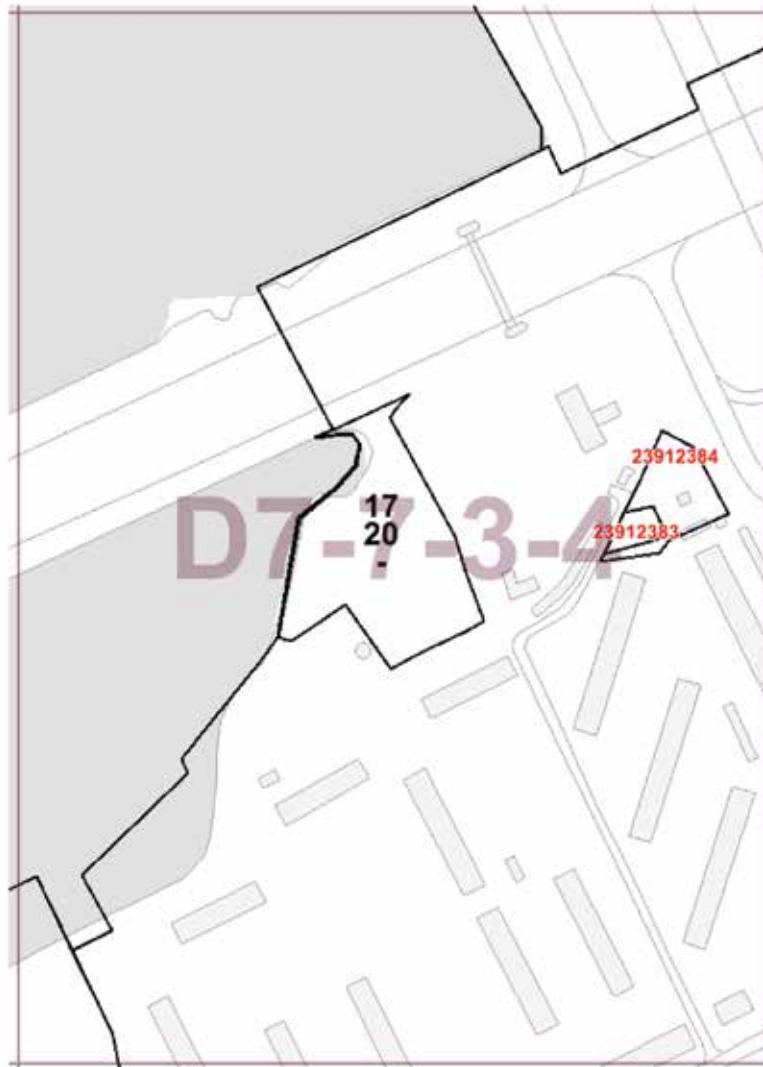
Книга 12
Новомосковский административный округ города Москвы
Карта градостроительного зонирования
Границы территориальных зон и виды разрешенного использования
земельных участков и объектов капитального строительства
поселение Московский города Москвы



Приложение 2
к постановлению Правительства Москвы
от 13 ноября 2018 г. № 1383-ПП

Внесение изменения в приложение к постановлению Правительства Москвы от 28 марта 2017 г. № 120-ПП

Книга 12
Новомосковский административный округ города Москвы
Карта градостроительного зонирования
Границы территориальных зон, подзон территориальных зон
и предельные параметры разрешенного строительства, реконструкции
объектов капитального строительства
поселение Московский города Москвы



Приложение 3
к постановлению Правительства Москвы
от 13 ноября 2018 г. № 1383-ПП

Внесение изменения в приложение к постановлению Правительства Москвы от 28 марта 2017 г. № 120-ПП

Книга 12
Новомосковский административный округ города Москвы

№ пункта	Район	Номер территориальной зоны	Коды видов разрешенного использования земельных участков и объектов капитального строительства
45	поселение Московский	1106011	3.4.0, 4.4.0, 5.1.1, 5.1.2, 5.1.3, 5.1.4, 3.3.0, 4.9.0, 2.7.0

**О ВНЕСЕНИИ ИЗМЕНЕНИЙ В ПОСТАНОВЛЕНИЕ ПРАВИТЕЛЬСТВА МОСКВЫ
ОТ 28 МАРТА 2017 Г. № 120-ПП**

Постановление Правительства Москвы от 13 ноября 2018 года № 1384-ПП

В соответствии с Градостроительным кодексом Российской Федерации, Законом города Москвы от 25 июня 2008 г. № 28 «Градостроительный кодекс города Москвы», постановлением Правительства Москвы от 7 апреля 2009 г. № 270-ПП «О создании Городской комиссии по вопросам градостроительства, землепользования и застройки при Правительстве Москвы и об утверждении положений о Городской и окружной комиссиях по вопросам градостроительства, землепользования и застройки при Правительстве Москвы» **Правительство Москвы постановляет:**

1. Внести изменения в постановление Правительства Москвы от 28 марта 2017 г. № 120-ПП «Об утверждении правил землепользования и застройки города Москвы»:

1.1. Лист G4-8-4-4 карты градостроительного зонирования «Границы территориальных зон и виды разрешенного использования земельных участков и объектов капитального строительства. Северо-Восточный административный округ города Москвы» раздела 1 книги 4 территориальной части правил землепользования и застройки приложения к постановлению изложить в редакции согласно приложению 1 к настоящему постановлению.

1.2. Лист G4-8-4-4 карты градостроительного зонирования «Границы территориальных зон, подзон территориальных зон и предельные параметры разрешенного строительства, реконструкции объектов капитального строительства. Северо-Восточный административный округ города Москвы» раздела 1 книги 4 территориальной части правил землепользования и застройки приложения к постановлению изложить в редакции согласно приложению 2 к настоящему постановлению.

1.3. Раздел 2 книги 4 территориальной части правил землепользования и застройки приложения к постановлению дополнить подразделом «Пункт 527» в редакции согласно приложению 3 к настоящему постановлению.

2. Контроль за выполнением настоящего постановления возложить на заместителя Мэра Москвы в Правительстве Москвы по вопросам градостроительной политики и строительства Хуснуллина М. Ш.

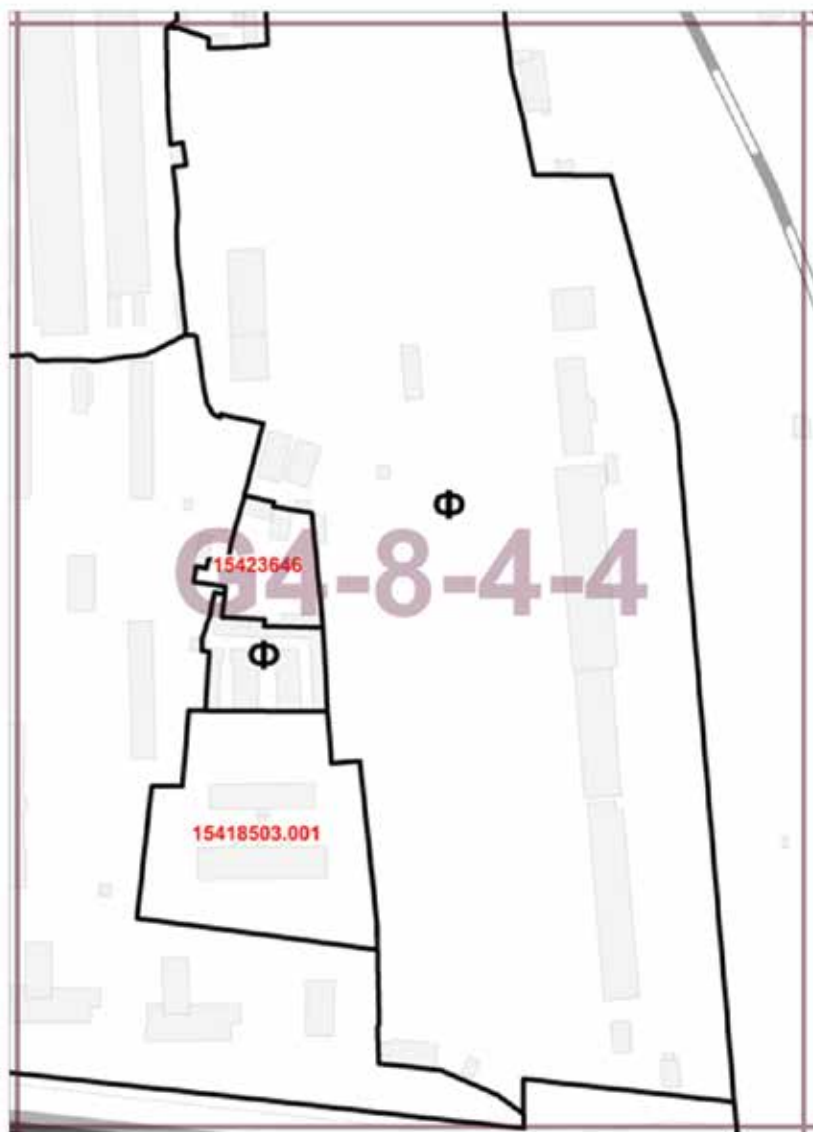
Мэр Москвы **С.С.Собянин**

Приложение 1
к постановлению Правительства Москвы
от 13 ноября 2018 г. № 1384-ПП

Внесение изменения в приложение к постановлению Правительства Москвы от 28 марта 2017 г. № 120-ПП

Книга 4

Карта градостроительного зонирования
Границы территориальных зон и виды разрешенного использования
земельных участков и объектов капитального строительства
Северо-Восточный административный округ города Москвы

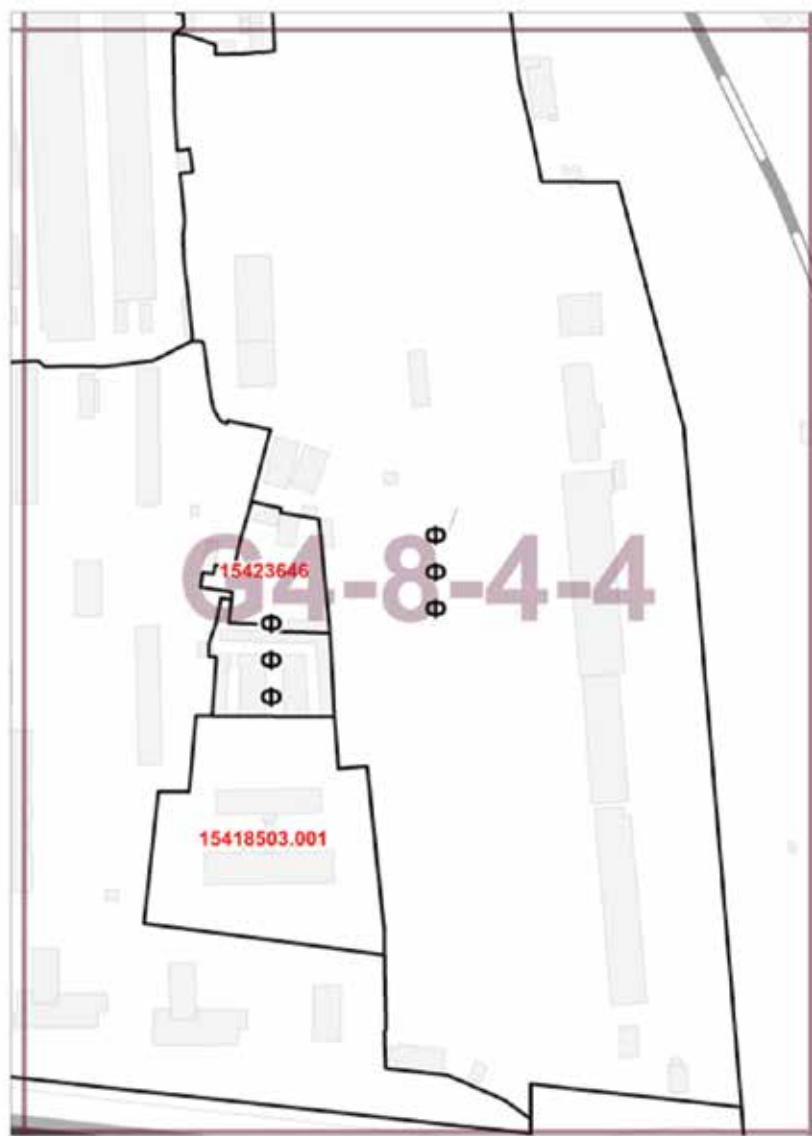


Приложение 2
к постановлению Правительства Москвы
от 13 ноября 2018 г. № 1384-ПП

Внесение изменения в приложение к постановлению Правительства Москвы от 28 марта 2017 г. № 120-ПП

Книга 4

Карта градостроительного зонирования
Границы территориальных зон, подзон территориальных зон и
предельные параметры разрешенного строительства, реконструкции
объектов капитального строительства
Северо-Восточный административный округ города Москвы



Приложение 3
к постановлению Правительства Москвы
от 13 ноября 2018 г. № 1384-ПП

Внесение изменения в приложение к постановлению Правительства Москвы от 28 марта 2017 г. № 120-ПП

Книга 4
Северо-Восточный административный округ города Москвы

Пункт 527

Территориальная зона	15418503.001
Основные виды разрешенного использования	Размещение объектов капитального строительства, предназначенных для профессионального образования и просвещения (профессиональные технические училища, колледжи, художественные, музыкальные училища, общества знаний, институты, университеты, организации по переподготовке и повышению квалификации специалистов, автошколы и иные организации, осуществляющие деятельность по образованию и просвещению) (3.5.2.0)
Условно разрешенные виды использования	
Вспомогательные виды	
Максимальный процент застройки (%)	Не установлен
Высота застройки (м)	Для существующей застройки – в существующих габаритах; для нового строительства – 12
Плотность застройки (тыс. кв. м/га)	Не установлена
Иные показатели	Существующие объекты – в существующих габаритах. Строительство – 2000 кв. м

**О ВНЕСЕНИИ ИЗМЕНЕНИЙ В ПОСТАНОВЛЕНИЕ ПРАВИТЕЛЬСТВА МОСКВЫ
ОТ 28 МАРТА 2017 Г. № 120-ПП**

Постановление Правительства Москвы от 13 ноября 2018 года № 1385-ПП

В соответствии с Градостроительным кодексом Российской Федерации, Законом города Москвы от 25 июня 2008 г. № 28 «Градостроительный кодекс города Москвы», постановлением Правительства Москвы от 7 апреля 2009 г. № 270-ПП «О создании Городской комиссии по вопросам градостроительства, землепользования и застройки при Правительстве Москвы и об утверждении положений о Городской и окружной комиссиях по вопросам градостроительства, землепользования и застройки при Правительстве Москвы» **Правительство Москвы постановляет:**

1. Внести изменения в постановление Правительства Москвы от 28 марта 2017 г. № 120-ПП «Об утверждении правил землепользования и застройки города Москвы»:

1.1. Лист J5-8-2-4 карты градостроительного зонирования «Границы территориальных зон и виды разрешенного использования земельных участков и объектов капитального строительства. Восточный административный округ города Москвы» раздела 1 книги 5 территориальной части правил землепользования и застройки приложения к постановлению изложить в редакции согласно приложению 1 к настоящему постановлению.

1.2. Лист J5-8-2-4 карты градостроительного зонирования «Границы территориальных зон, подзон территориальных зон и предельные параметры разрешенного строительства, реконструкции объектов капитального строительства. Восточный административный округ города Москвы» раздела 1 книги 5 территориальной части правил землепользования и застройки приложения к постановлению изложить в редакции согласно приложению 2 к настоящему постановлению.

1.3. Подраздел «Пункт 269» раздела 2 книги 5 территориальной части правил землепользования и застройки приложения к постановлению признать утратившим силу.

2. Контроль за выполнением настоящего постановления возложить на заместителя Мэра Москвы в Правительстве Москвы по вопросам градостроительной политики и строительства Хуснуллина М. Ш.

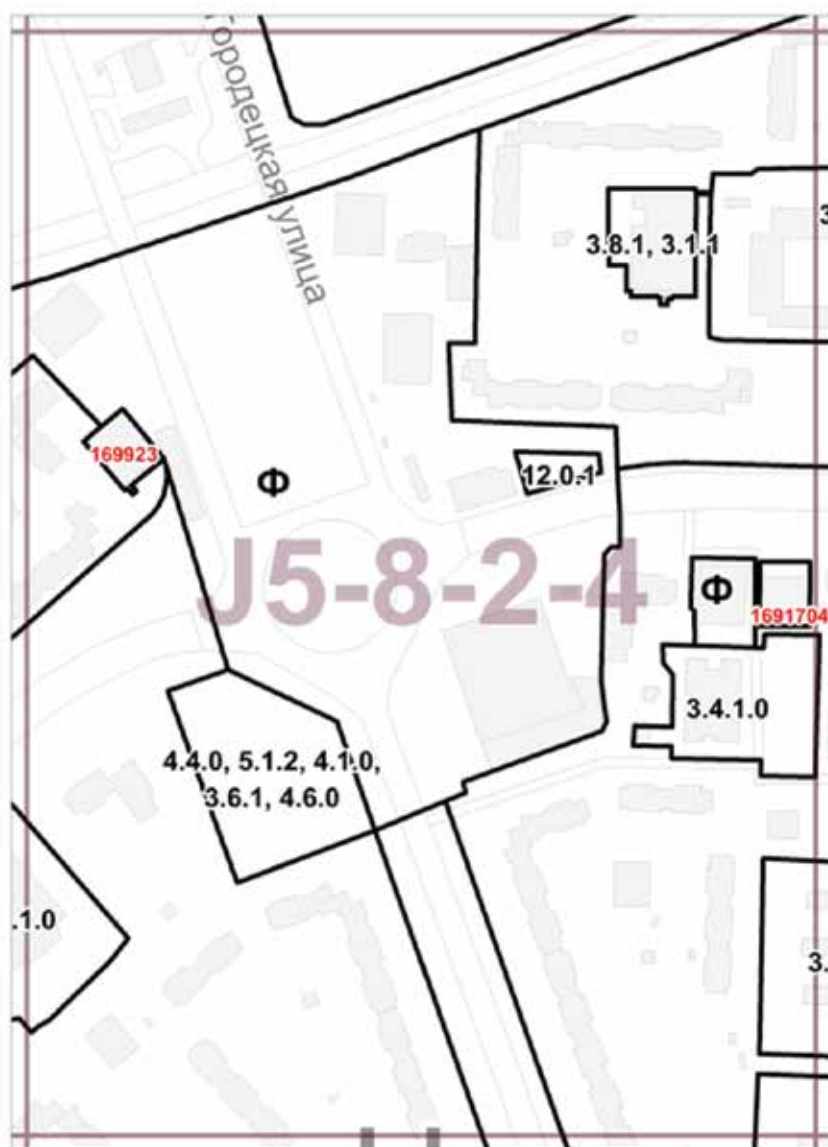
Мэр Москвы С.С.Собянин

Приложение 1
к постановлению Правительства Москвы
от 13 ноября 2018 г. № 1385-ПП

Внесение изменения в приложение к постановлению Правительства Москвы от 28 марта 2017 г. № 120-ПП

Книга 5

Карта градостроительного зонирования
Границы территориальных зон и виды разрешенного использования
земельных участков и объектов капитального строительства
Восточный административный округ города Москвы

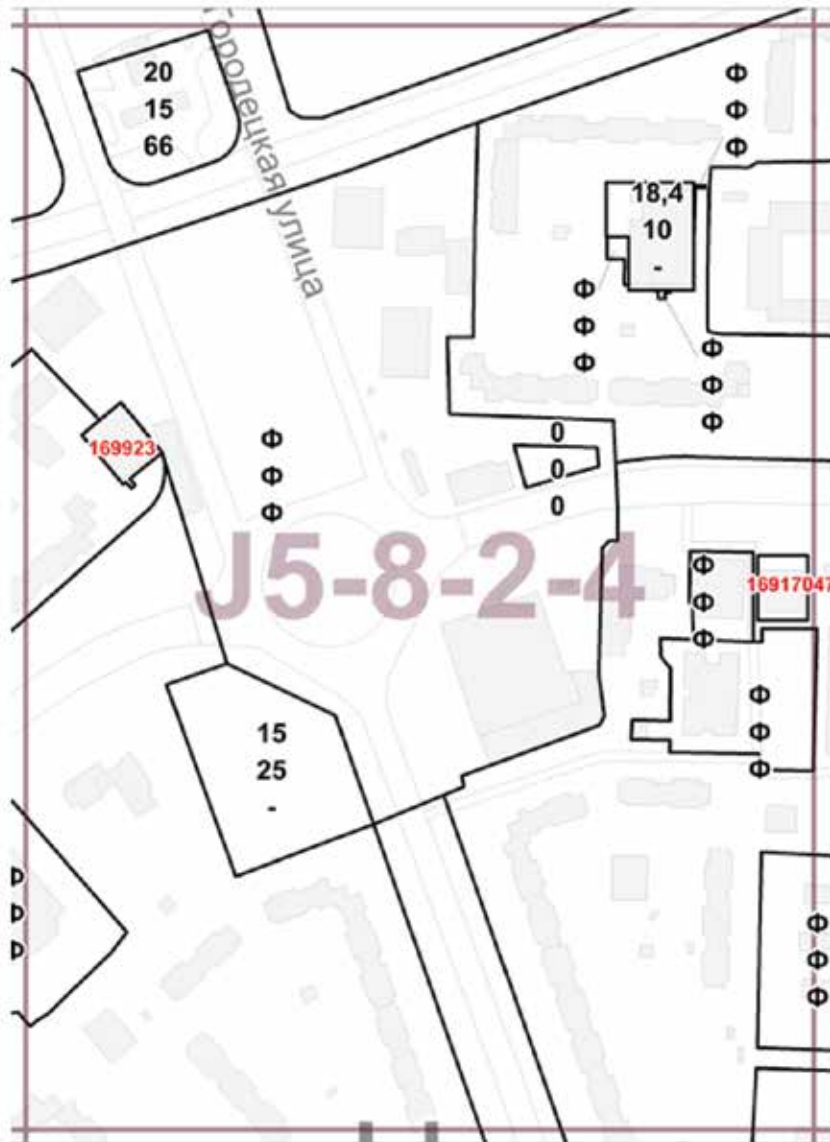


Приложение 2
к постановлению Правительства Москвы
от 13 ноября 2018 г. № 1385-ПП

Внесение изменения в приложение к постановлению Правительства Москвы от 28 марта 2017 г. № 120-ПП

Книга 5

Карта градостроительного зонирования
Границы территориальных зон, подзон территориальных зон
и предельные параметры разрешенного строительства,
реконструкции объектов капитального строительства
Восточный административный округ города Москвы



О ВНЕСЕНИИ ИЗМЕНЕНИЙ В ПОСТАНОВЛЕНИЕ ПРАВИТЕЛЬСТВА МОСКВЫ ОТ 28 МАРТА 2017 Г. № 120-ПП

Постановление Правительства Москвы от 13 ноября 2018 года № 1386-ПП

В соответствии с Градостроительным кодексом Российской Федерации, Законом города Москвы от 25 июня 2008 г. № 28 «Градостроительный кодекс города Москвы», постановлением Правительства Москвы от 7 апреля 2009 г. № 270-ПП «О создании Городской комиссии по вопросам градостроительства, землепользования и застройки при Правительстве Москвы и об утверждении положений о Городской и окружной комиссиях по вопросам градостроительства, землепользования и застройки при Правительстве Москвы» **Правительство Москвы постановляет:**

1. Внести изменения в постановление Правительства Москвы от 28 марта 2017 г. № 120-ПП «Об утверждении правил землепользования и застройки города Москвы» (в редакции постановления Правительства Москвы от 3 июля 2018 г. № 659-ПП):

1.1. Листы Н5-9-3-3, Н6-3-1-1 и Н6-3-1-2 карты градостроительного зонирования «Границы территориальных зон и виды разрешенного использования земельных участков и объектов капитального строительства. Юго-Восточный административный округ города Москвы» раздела 1 книги 6 территориальной части правил земле-

пользования и застройки приложения к постановлению изложить в редакции согласно приложению 1 к настоящему постановлению.

1.2. Листы Н5-9-3-3, Н6-3-1-1 и Н6-3-1-2 карты градостроительного зонирования «Границы территориальных зон, подзон территориальных зон и предельные параметры разрешенного строительства, реконструкции объектов капитального строительства. Юго-Восточный административный округ города Москвы» раздела 1 книги 6 территориальной части правил землепользования и застройки приложения к постановлению изложить в редакции согласно приложению 2 к настоящему постановлению.

2. Контроль за выполнением настоящего постановления возложить на заместителя Мэра Москвы в Правительстве Москвы по вопросам градостроительной политики и строительства Хуснуллина М. Ш.

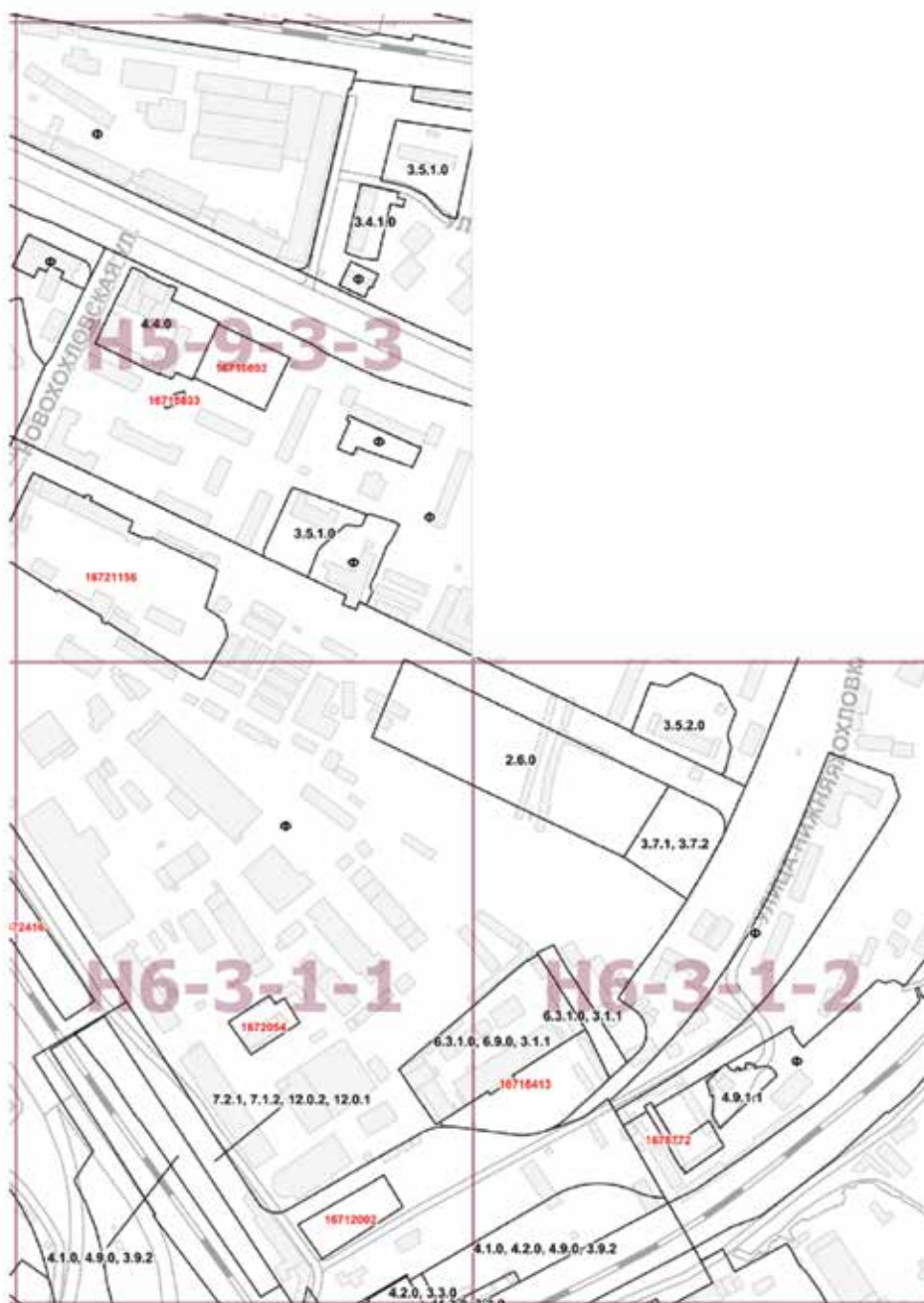
Мэр Москвы **С.С.Собянин**

Приложение 1
к постановлению Правительства Москвы
от 13 ноября 2018 г. № 1386-ПП

Внесение изменений в приложение к постановлению Правительства Москвы от 28 марта 2017 г. № 120-ПП

Книга 6

Карта градостроительного зонирования
Границы территориальных зон и виды разрешенного использования
земельных участков и объектов капитального строительства
Юго-Восточный административный округ города Москвы

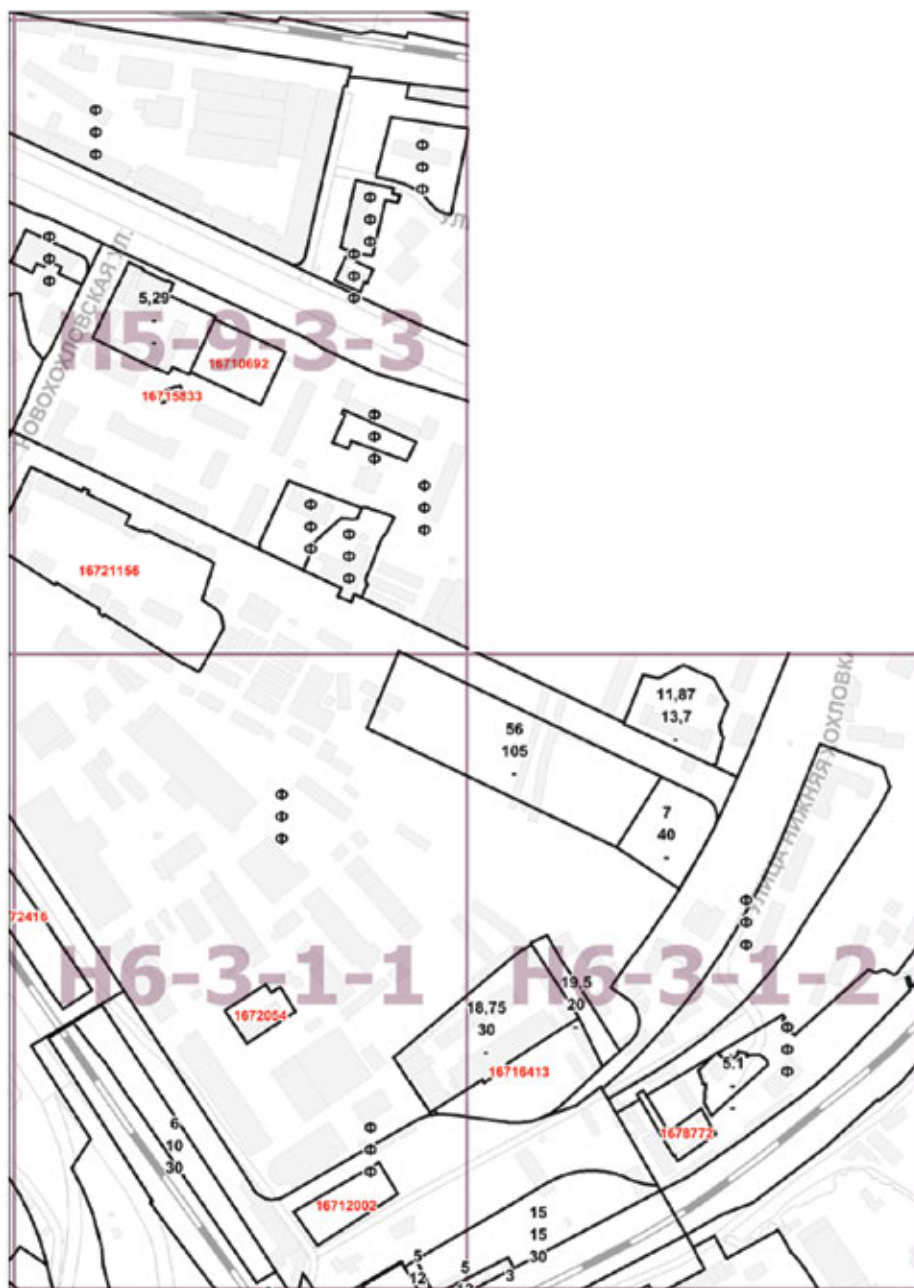


Приложение 2
к постановлению Правительства Москвы
от 13 ноября 2018 г. № 1386-ПП

Внесение изменений в приложение к постановлению Правительства Москвы от 28 марта 2017 г. № 120-ПП

Книга 6

Карта градостроительного зонирования
Границы территориальных зон, подзон территориальных зон
и предельные параметры разрешенного строительства,
реконструкции объектов капитального строительства
Юго-Восточный административный округ города Москвы



ИНФОРМАЦИЯ

СООБЩЕНИЕ О ПЛАНИРУЕМОМ ИЗЪЯТИИ ДЛЯ ГОСУДАРСТВЕННЫХ НУЖД ОБЪЕКТОВ НЕДВИЖИМОГО ИМУЩЕСТВА, РАСПОЛОЖЕННЫХ В ЗОНЕ СТРОИТЕЛЬСТВА ЛИНЕЙНОГО ОБЪЕКТА УЛИЧНО-ДОРОЖНОЙ СЕТИ – УЧАСТКА МКАД ОТ ЛЕНИНГРАДСКОГО ШОССЕ ДО ДМИТРОВСКОГО ШОССЕ

Цель изъятия для государственных нужд объектов недвижимого имущества — освобождение территории планируемого размещения линейного объекта участка улично-дорожной сети — участка МКАД от Ленинградского шоссе до Дмитровского шоссе.

Работы по строительству осуществляются в соответствии с постановлением Правительства Москвы от 06.06.2016 № 303-ПП «Об утверждении проекта планировки территории линейного объекта участка улично-дорожной сети — участка МКАД от Ленинградского шоссе до Дмитровского шоссе».

Изъятие и предоставление компенсации за изымаемые объекты недвижимого имущества будут происходить в рамках действующего законодательства в соответствии со статьями 49, 56.5, 56.8 Земельного кодекса Российской Федерации, статьями 279 и 281 Гражданского кодекса Российской Федерации, статьями 9–11 и 28 Федерального закона от 05.04.2013 № 43-ФЗ «Об особенностях регулирования отдельных правоотношений в связи с присоединением к субъекту Российской Федерации — городу федерального значения Москве территорий и о внесении

изменений в отдельные законодательные акты Российской Федерации».

Границы зон планируемого размещения вышеуказанного объекта прилагаются.

Заинтересованные лица могут получить информацию о предполагаемом изъятии земельных участков и (или) иных объектов недвижимого имущества для государственных нужд по телефону:

8 (495) 957-75-00 доб. 55-264

Правообладатели подлежащих изъятию объектов недвижимого имущества, права которых не зарегистрированы, могут подать заявления об учете прав на объекты недвижимого имущества с приложением копий документов, подтверждающих права на указанные объекты недвижимого имущества. Такие заявления могут быть направлены заказным письмом с уведомлением о вручении в Департамент городского имущества города Москвы на имя заместителя руководителя Прусакову Наталию Васильевну по адресу:

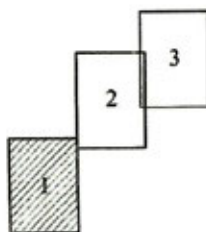

125993, г. Москва, 1-й Красногвардейский пр., д. 21, стр. 1.

План "Границы зон планируемого размещения объектов"



Лист 1

район Левобережный
города Москвы

Разработано в М 1:2000



УСЛОВНЫЕ ОБОЗНАЧЕНИЯ

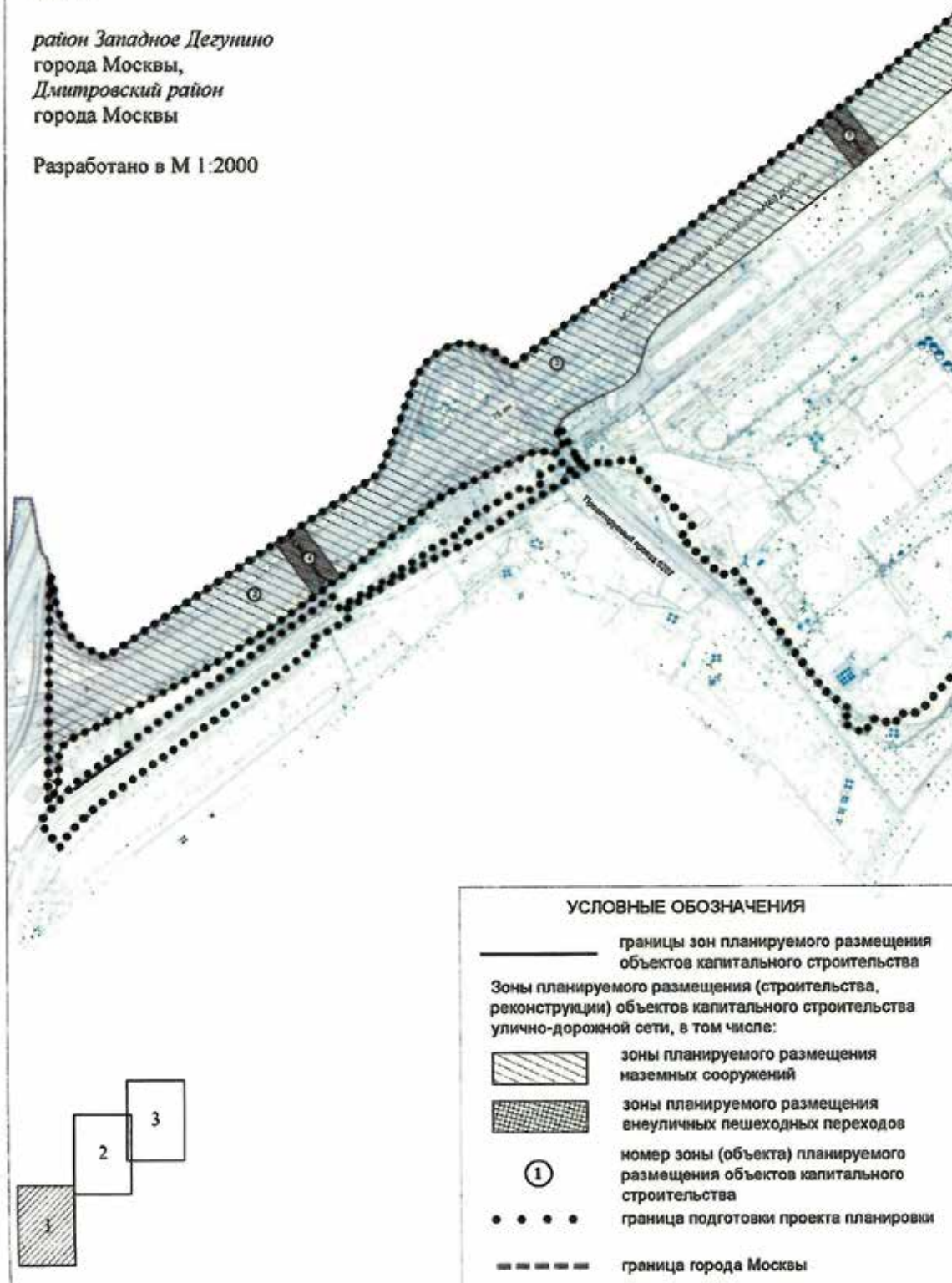
- границы зон планируемого размещения объектов капитального строительства
- Зоны планируемого размещения (строительства, реконструкции) объектов капитального строительства улично-дорожной сети, в том числе:
 -  зоны планируемого размещения наземных сооружений
 -  номер зоны (объекта) планируемого размещения объектов капитального строительства
 - • • • граница подготовки проекта планировки
 - — — — граница города Москвы

План "Границы зон планируемого размещения объектов"

Лист 2

район Западное Дегунино
города Москвы,
Дмитровский район
города Москвы

Разработано в М 1:2000

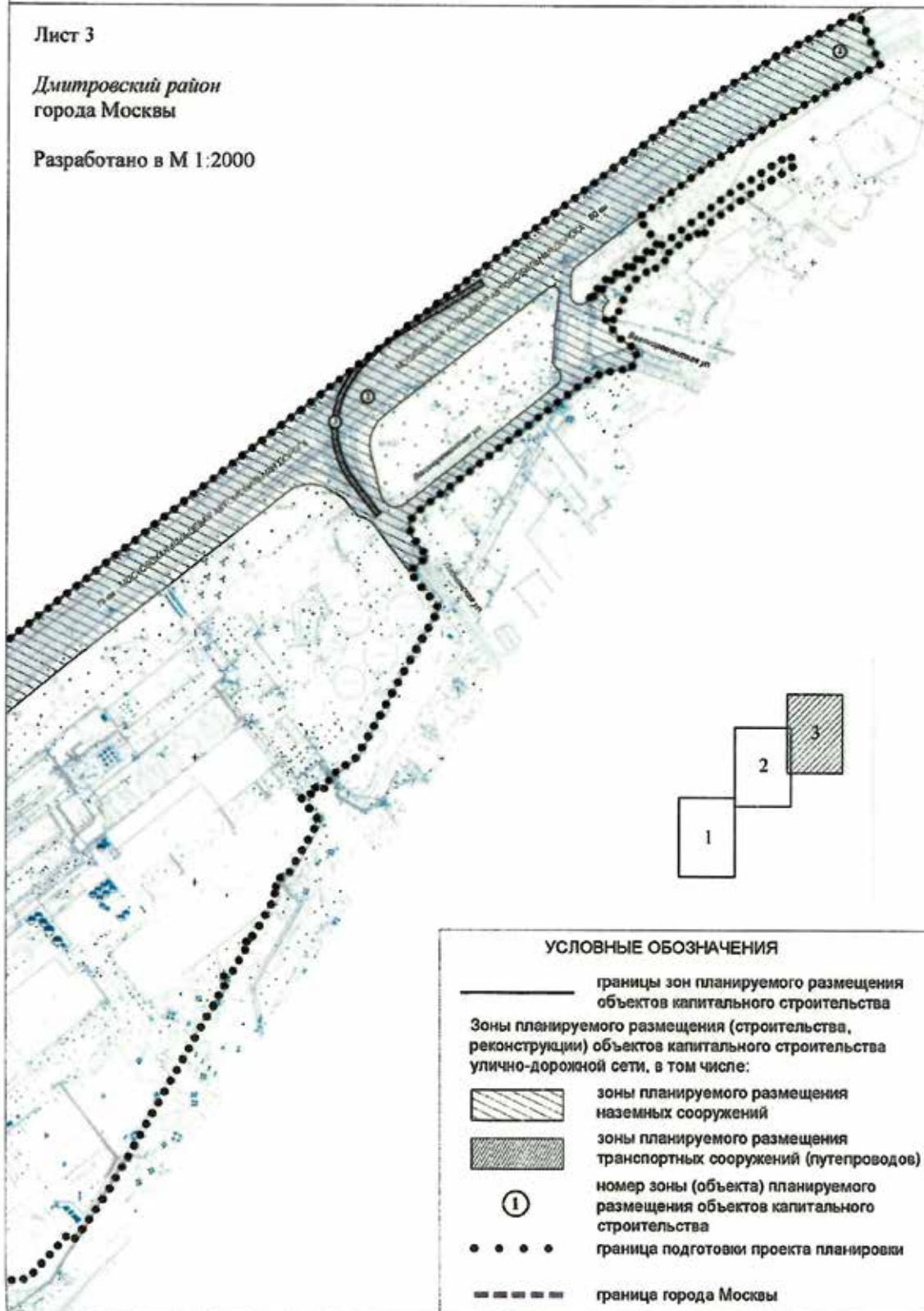


План "Границы зон планируемого размещения объектов"

Лист 3

Дмитровский район
города Москвы

Разработано в М 1:2000



СООБЩЕНИЕ О ПЛАНИРУЕМОМ ИЗЪЯТИИ ДЛЯ ГОСУДАРСТВЕННЫХ НУЖД ОБЪЕКТОВ НЕДВИЖИМОГО ИМУЩЕСТВА, РАСПОЛОЖЕННЫХ В ГРАНИЦАХ ТЕРРИТОРИИ ЛИНЕЙНОГО ОБЪЕКТА – ЮЖНОГО УЧАСТКА ЛИНИИ ТРЕТИЙ ПЕРЕСАДОЧНЫЙ КОНТУР ОТ СТАНЦИИ «ПРОСПЕКТ ВЕРНАДСКОГО» ДО СТАНЦИИ «КАХОВСКАЯ» МОСКОВСКОГО МЕТРОПОЛИТЕНА»

Цель изъятия для государственных нужд объектов недвижимого имущества — освобождение территории линейного объекта — Южного участка линии Третий пересадочный контур от станции «Проспект Вернадского» до станции «Каховская» Московского метрополитена.

Работы по строительству осуществляются в соответствии с постановлением Правительства Москвы от 02.09.2011 № 408-ПП «Об утверждении Государственной программы города Москвы «Развитие транспортной системы».

Изъятие и предоставление компенсации за изымаемые объекты недвижимого имущества будут происходить в рамках действующего законодательства в соответствии со статьями 49, 56.5, 56.8 Земельного кодекса Российской Федерации, статьями 279 и 281 Гражданского кодекса Российской Федерации, статьями 9–11 и 28 Федерального закона от 05.04.2013 № 43-ФЗ «Об особенностях регулирования отдельных правоотношений в связи с присоединением к субъекту Российской Федерации — городу федерального значения Москве территорий и о внесении изменений в отдельные законодательные акты Российской Федерации».

Границы зон планируемого размещения вышеуказанного объекта прилагаются.

Заинтересованные лица могут получить информацию о предполагаемом изъятии земельных участков и (или) иных объектов недвижимого имущества для государственных нужд по телефону:

8 (495) 957-75-00 доб. 21–422

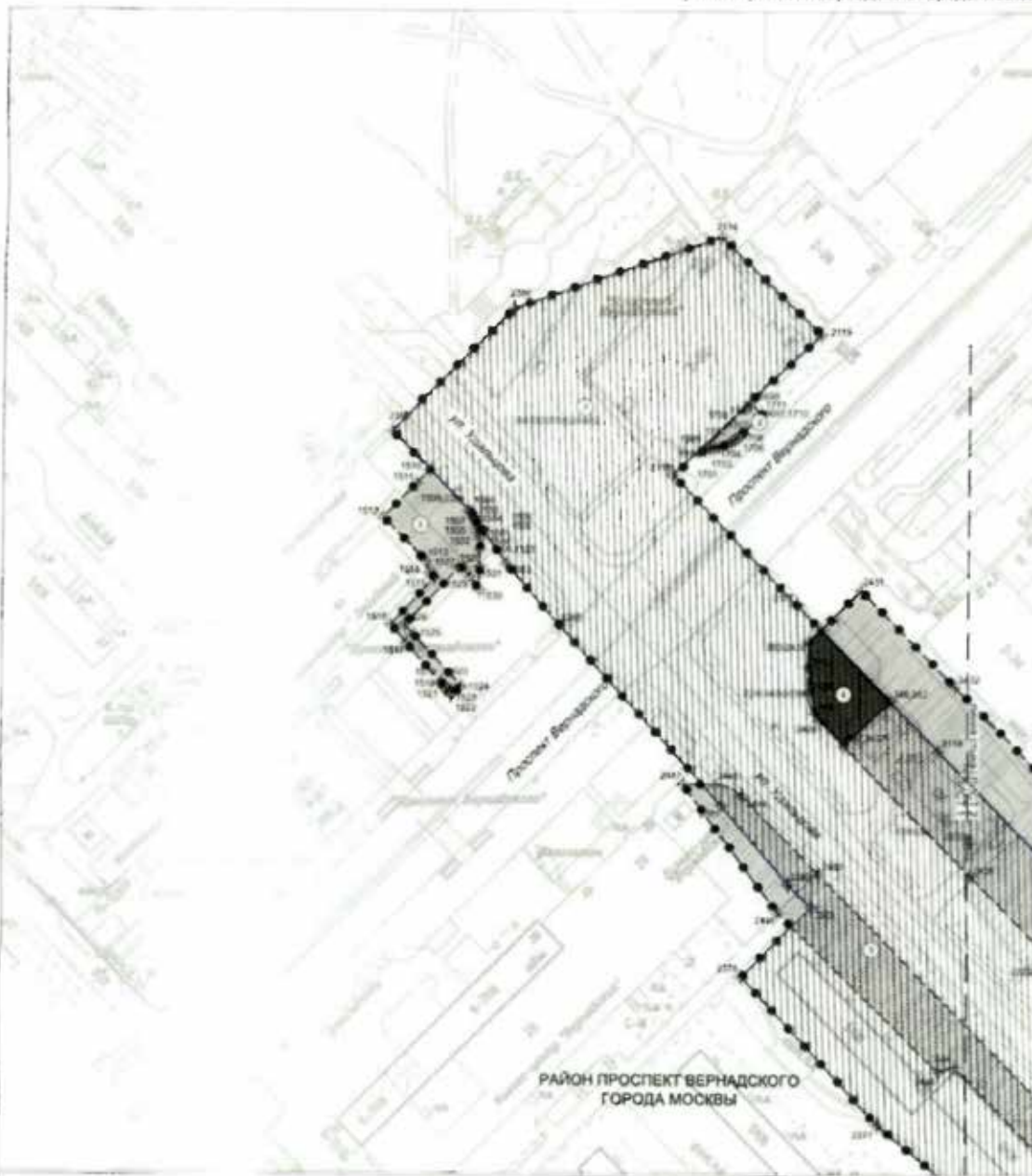
Правообладатели подлежащих изъятию объектов недвижимого имущества, права которых не зарегистрированы, могут подать заявления об учете прав на объекты недвижимого имущества с приложением копий документов, подтверждающих права на указанные объекты недвижимого имущества. Такие заявления могут быть направлены заказным письмом с уведомлением о вручении в Департамент городского имущества города Москвы на имя заместителя руководителя Прусакову Наталию Васильевну по адресу:

125993, г. Москва, 1-й Красногвардейский проезд, д. 21, стр. 1.

1.2 Чертеж "Границы зон планируемого размещения линейных объектов". Чертеж "Границы зон планируемого размещения линейных объектов, подлежащих переносу (переустройству) из зон планируемого размещения линейных объектов"

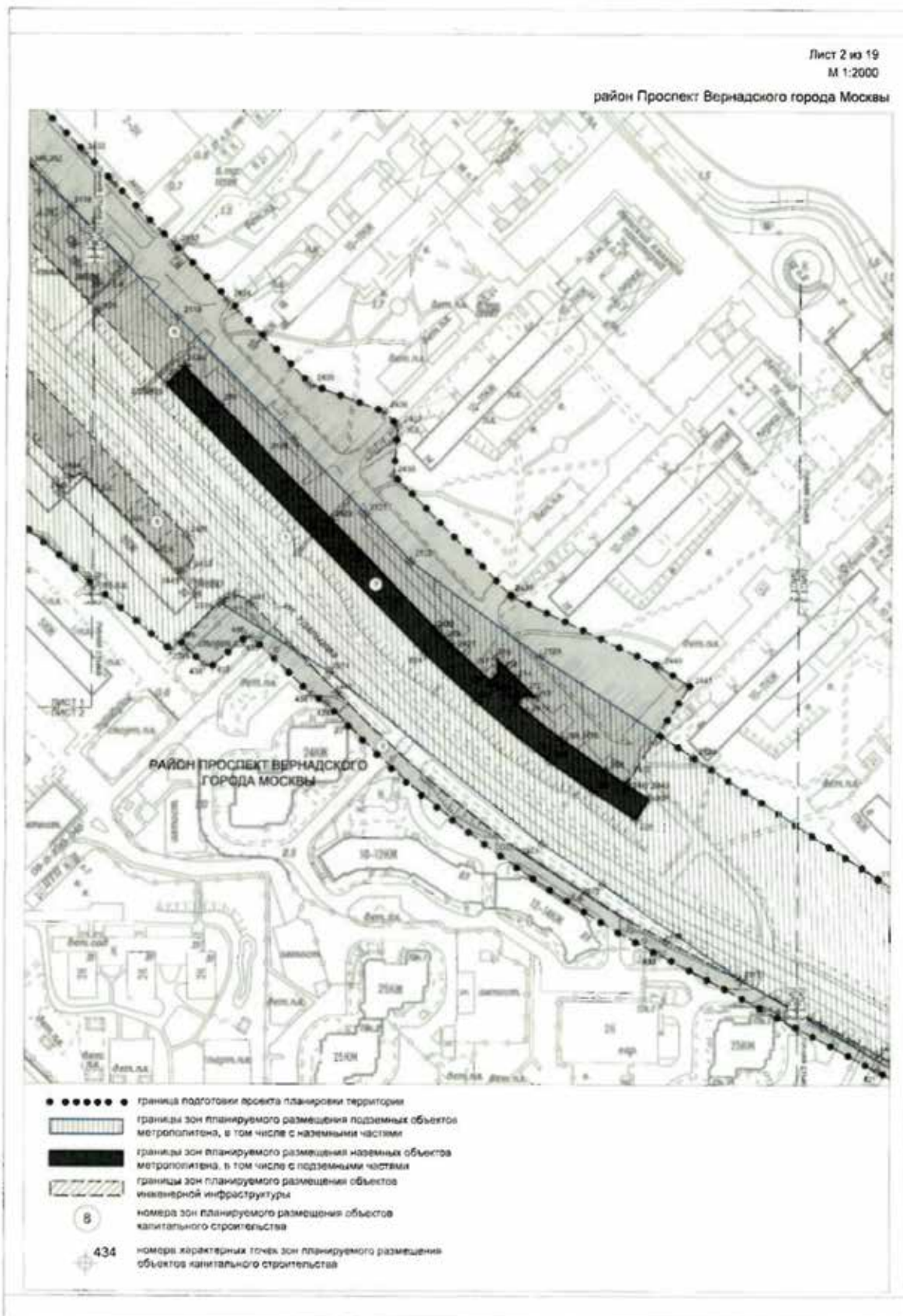
Лист 1 из 19
М 1:2000

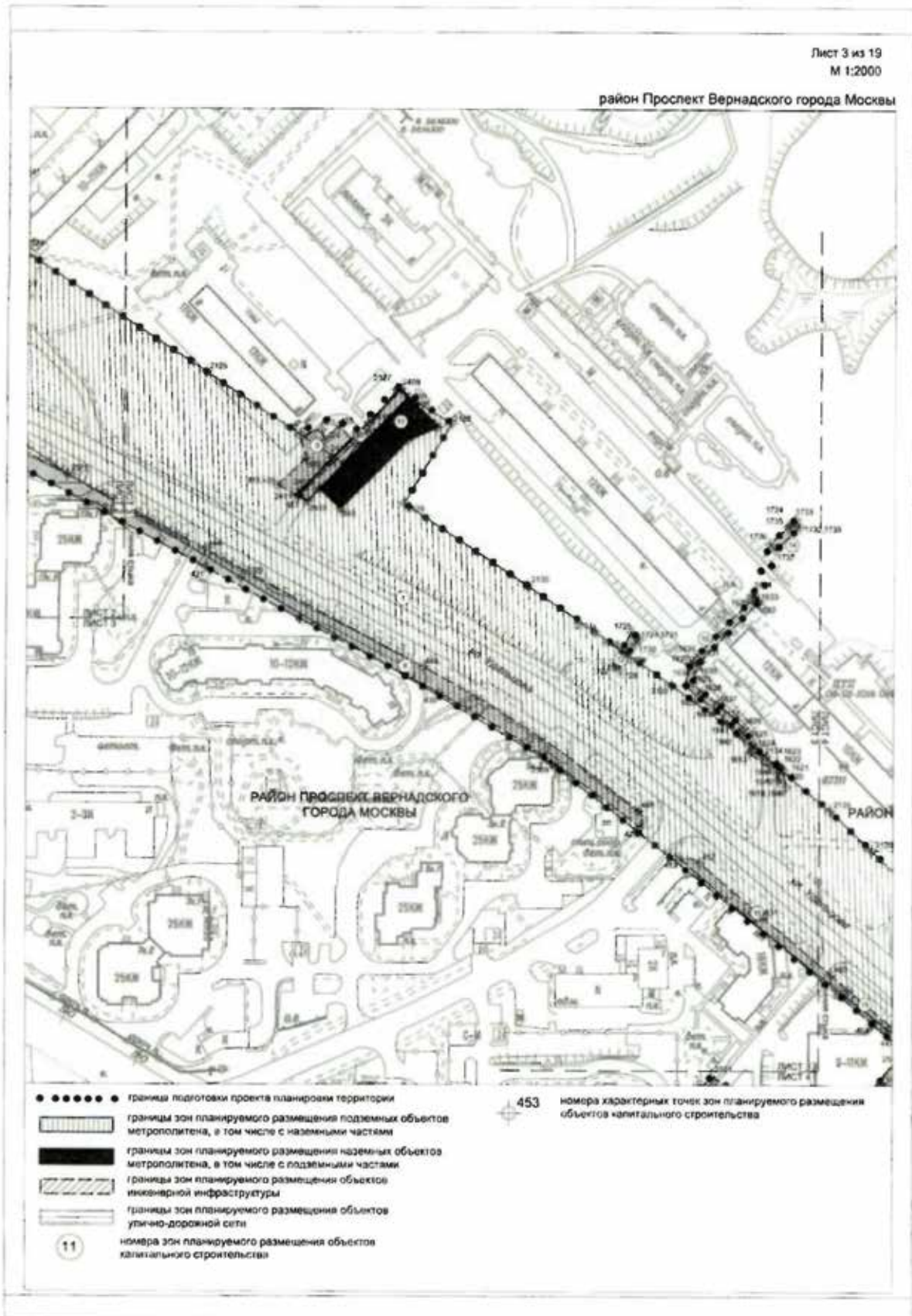
район Проспект Вернадского города Москвы




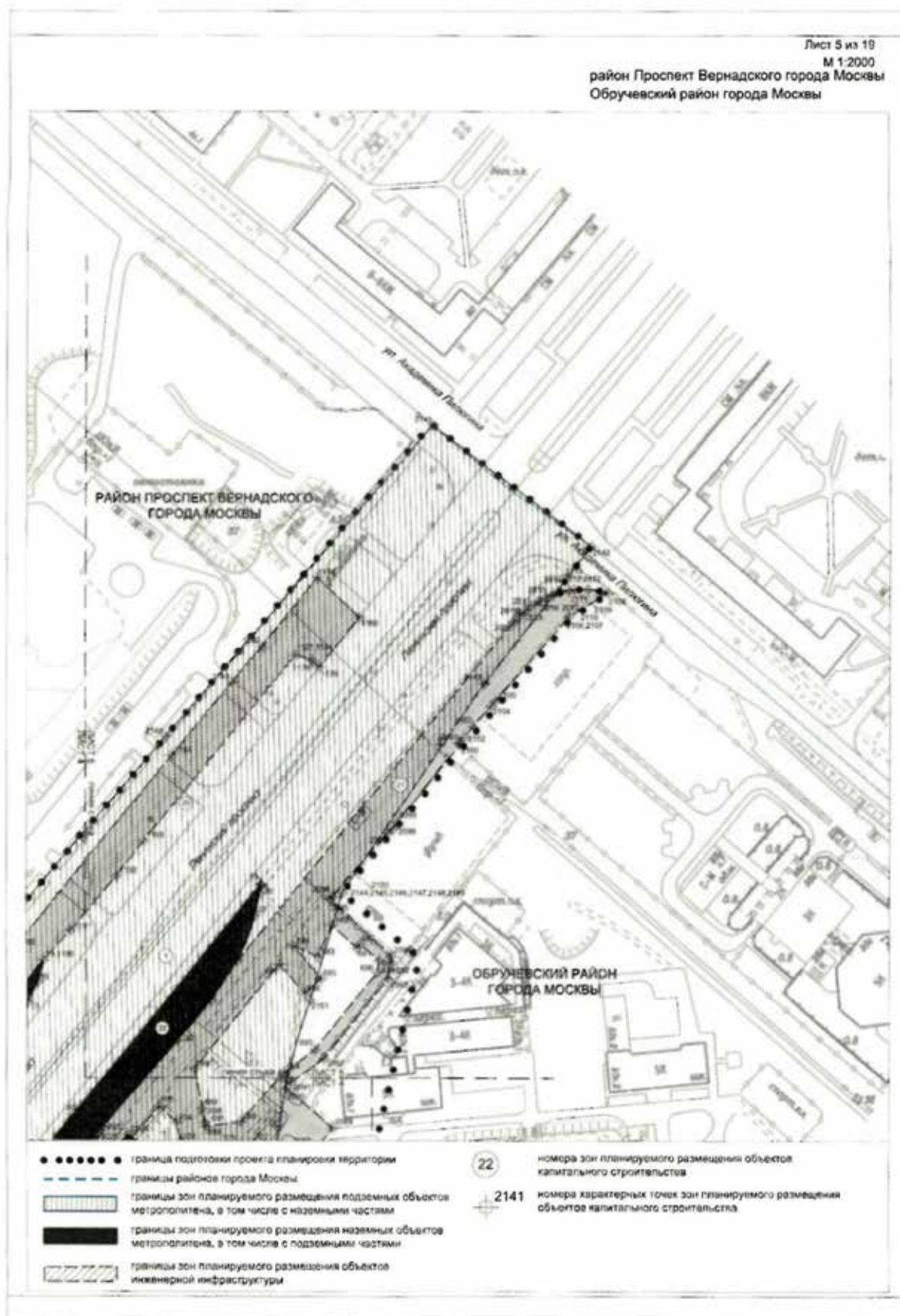
РАЙОН ПРОСПЕКТ ВЕРНАДСКОГО
ГОРОДА МОСКВЫ

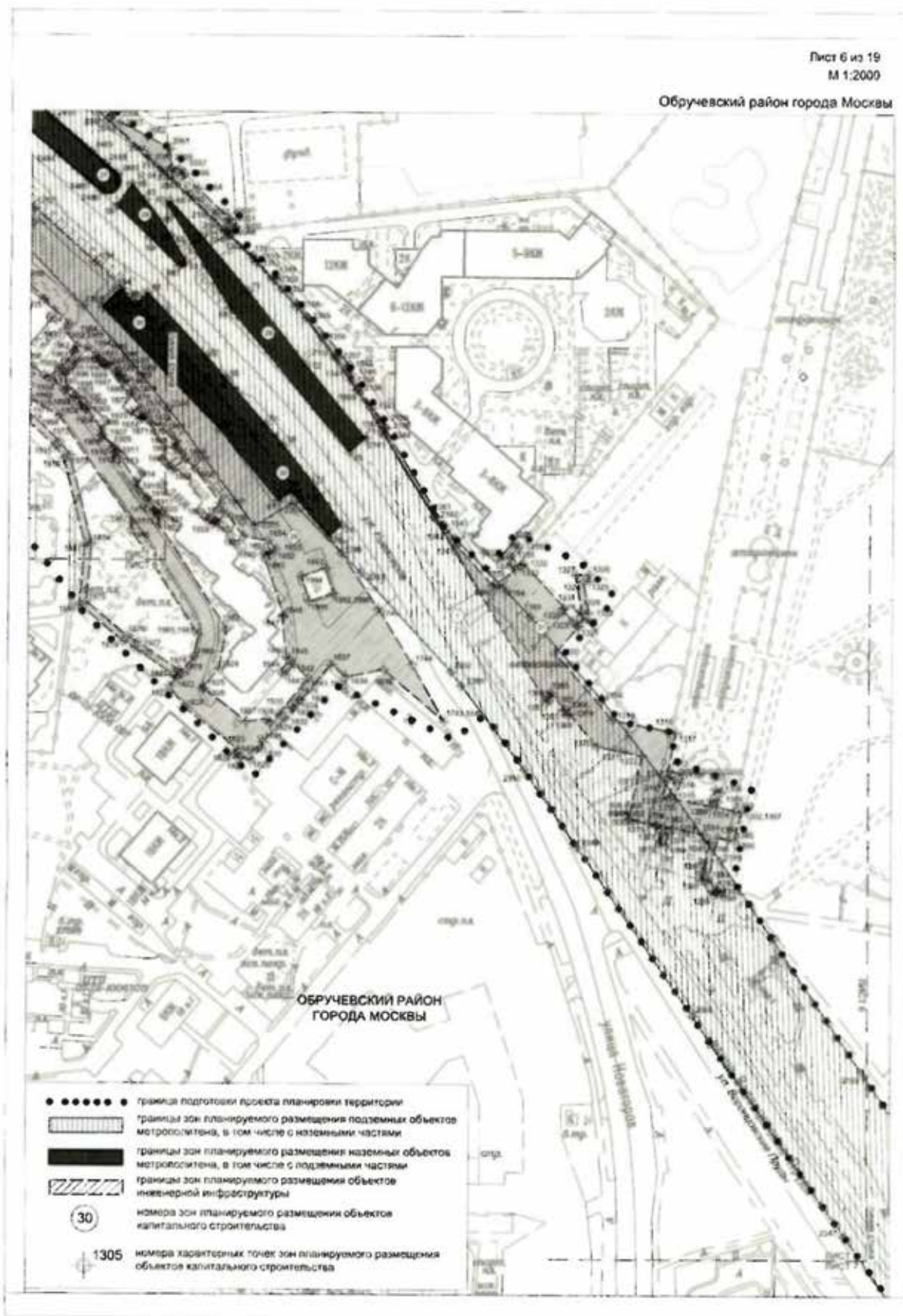
- граница подготовки проекта планировки территории
- границы зон планируемого размещения подземных объектов метрополитена, в том числе с наземными частями
- границы зон планируемого размещения объектов инженерной инфраструктуры
- границы зон планируемого размещения наземных объектов метрополитена, в том числе с подземными частями
- 5 номера зон планируемого размещения объектов капитального строительства
- 1533 номера характерных точек зон планируемого размещения объектов капитального строительства

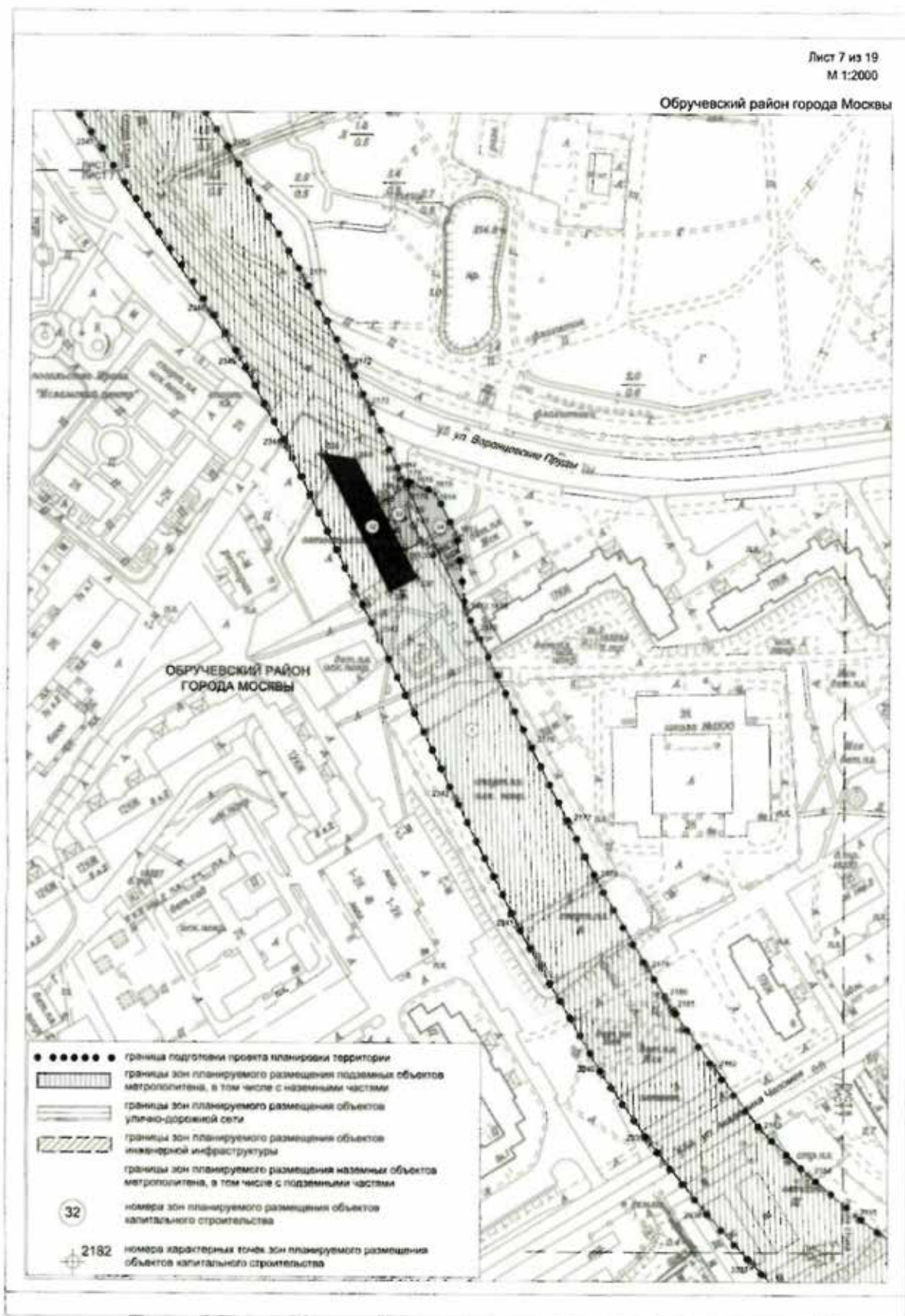






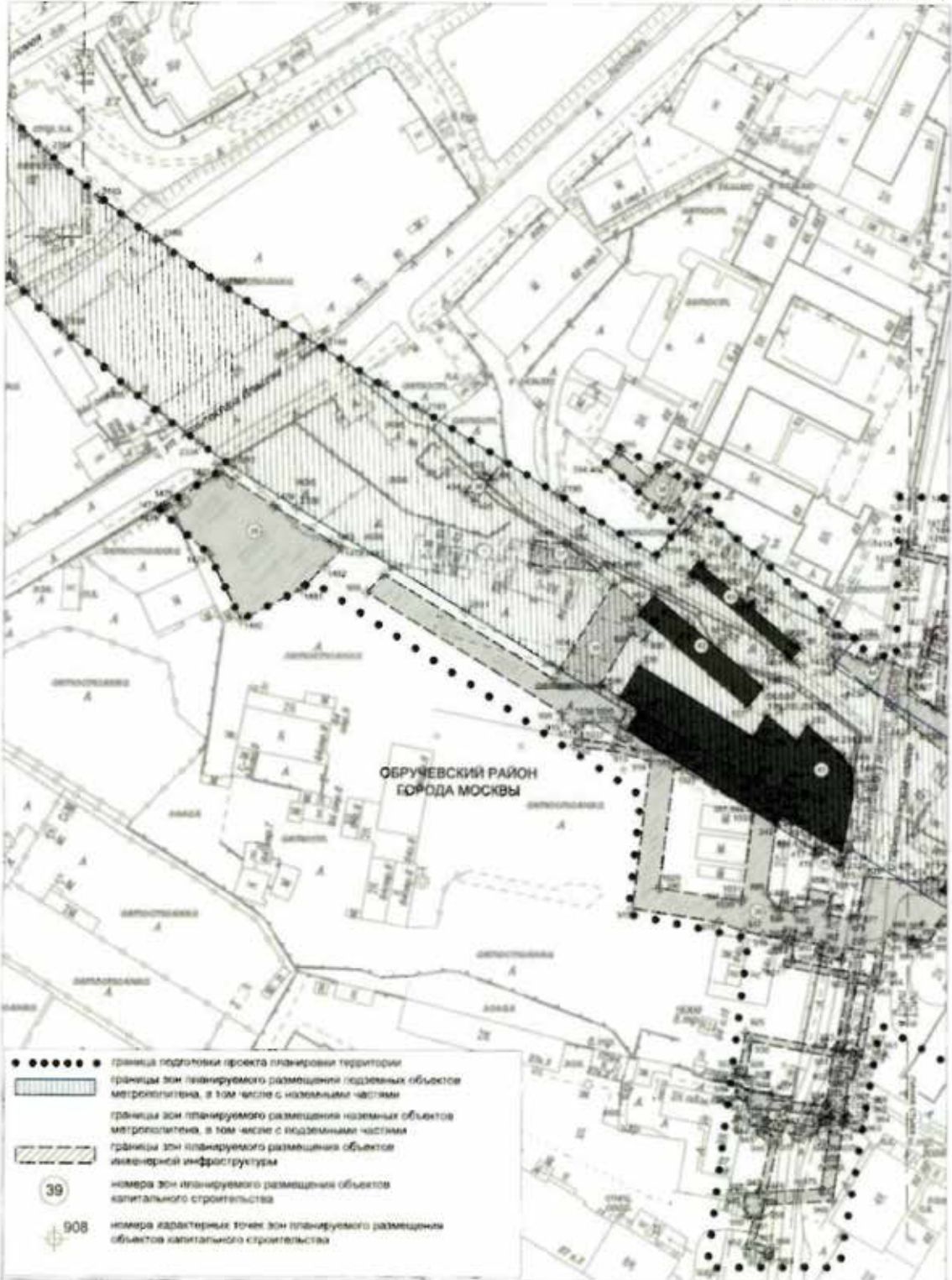


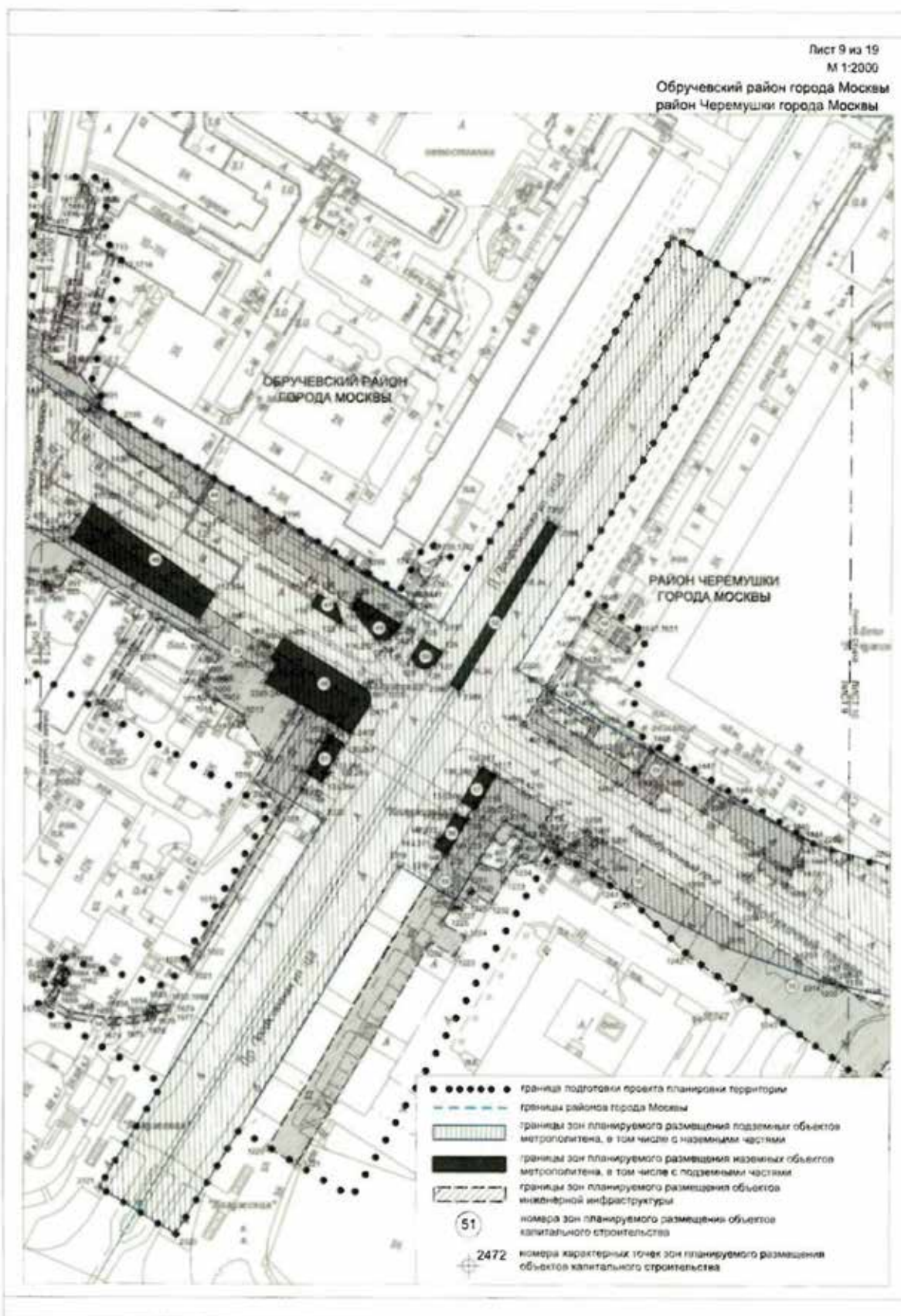


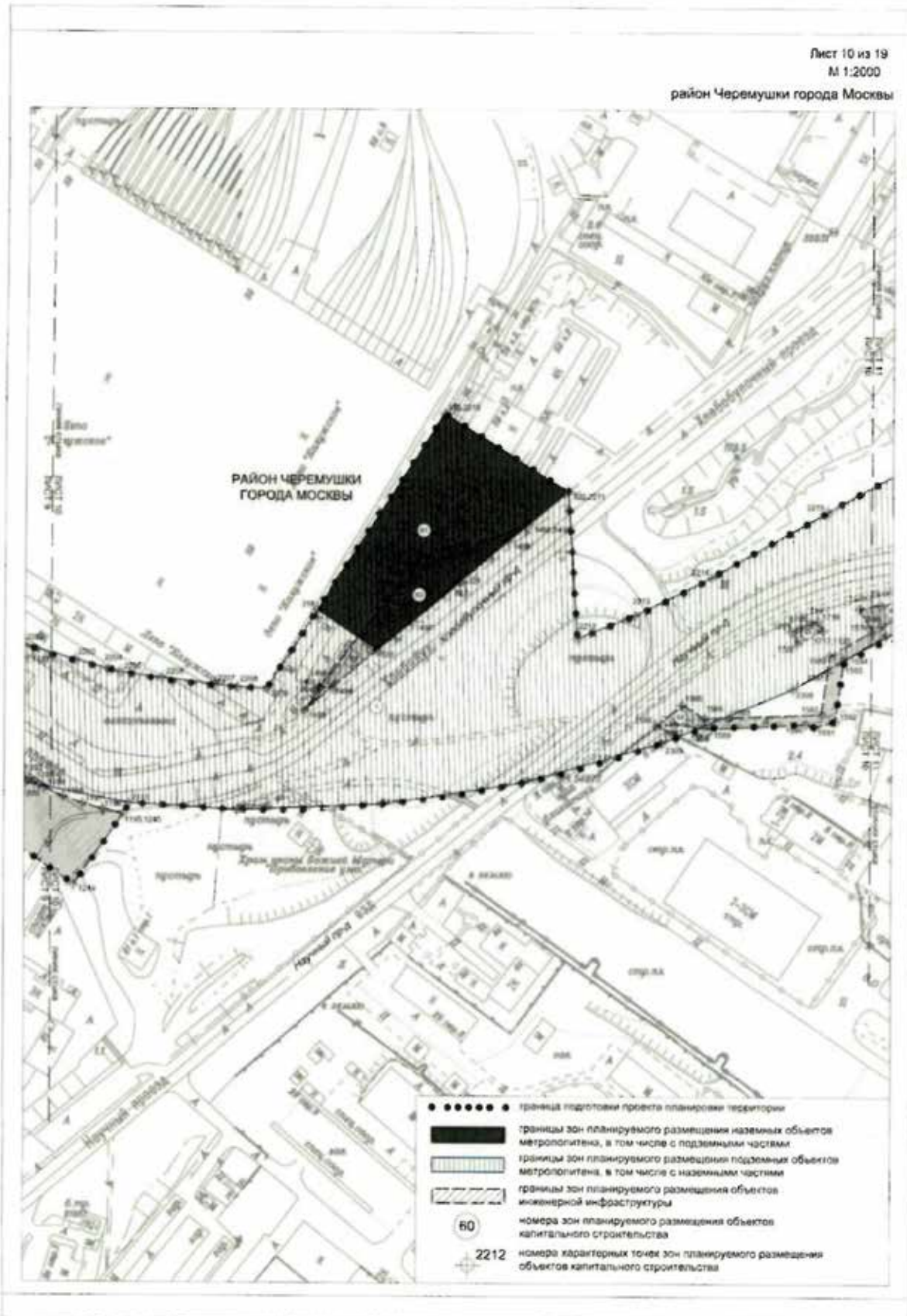


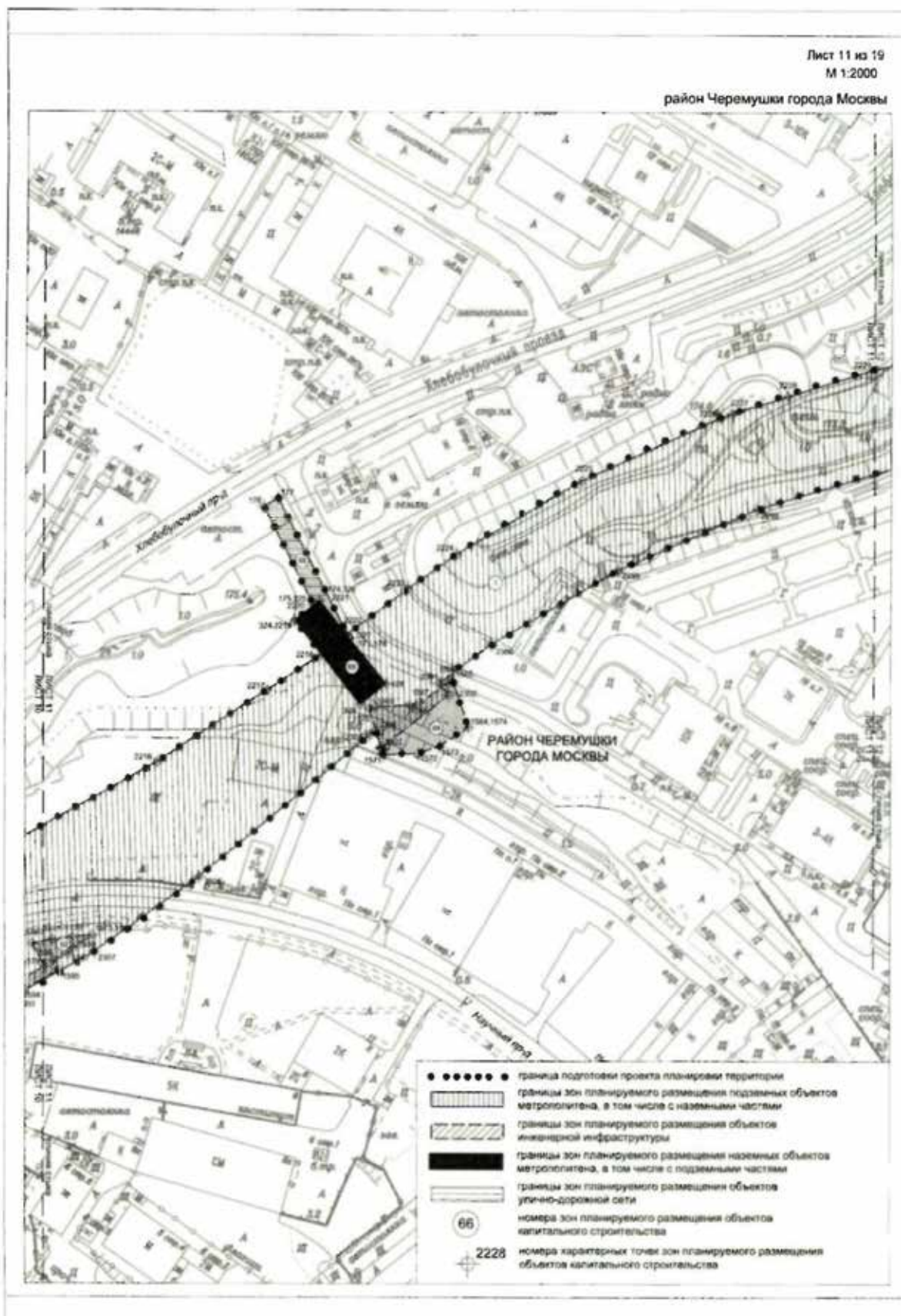
Лист 6 из 19
М 1:2000

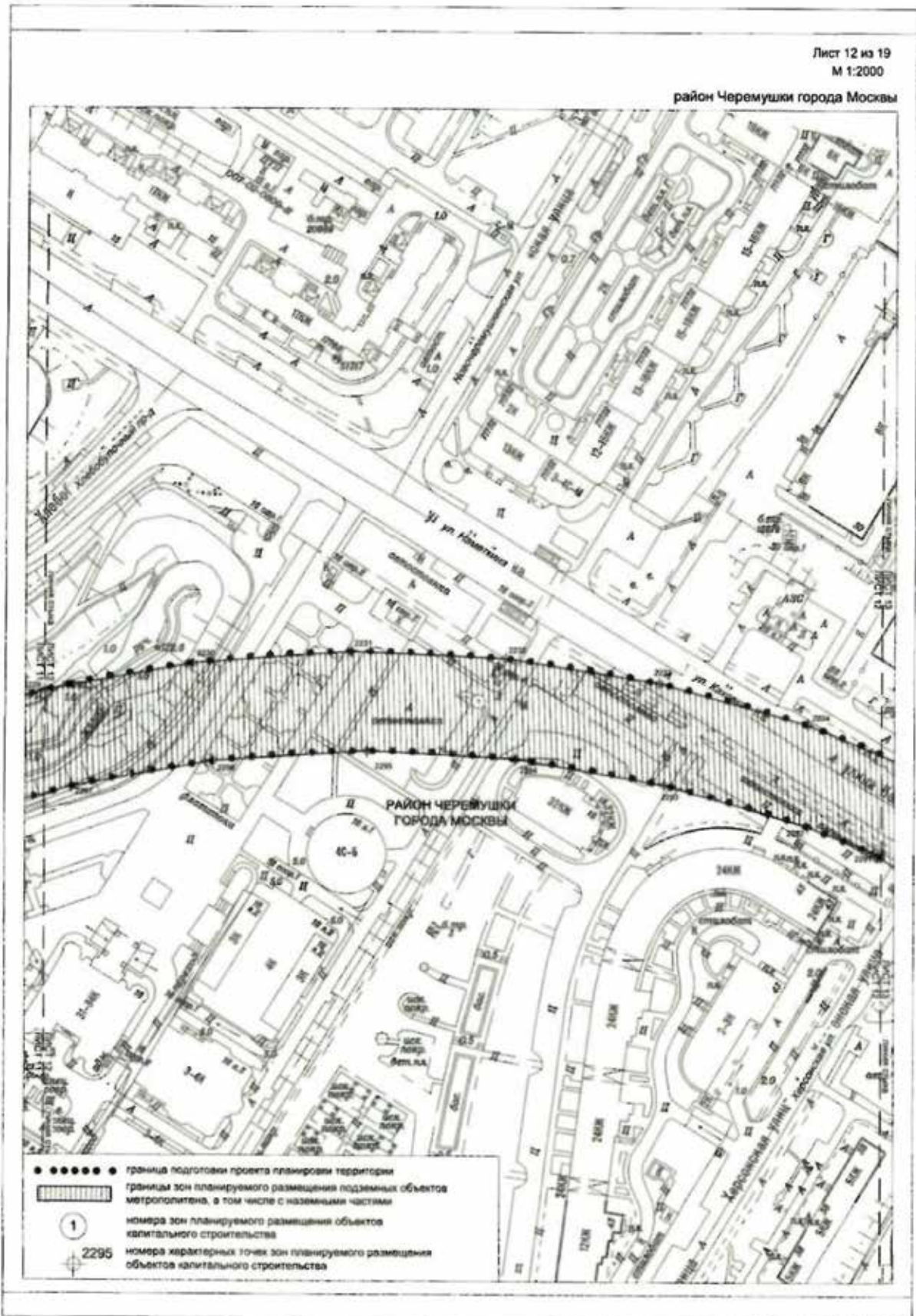
Обручевский район города Москвы





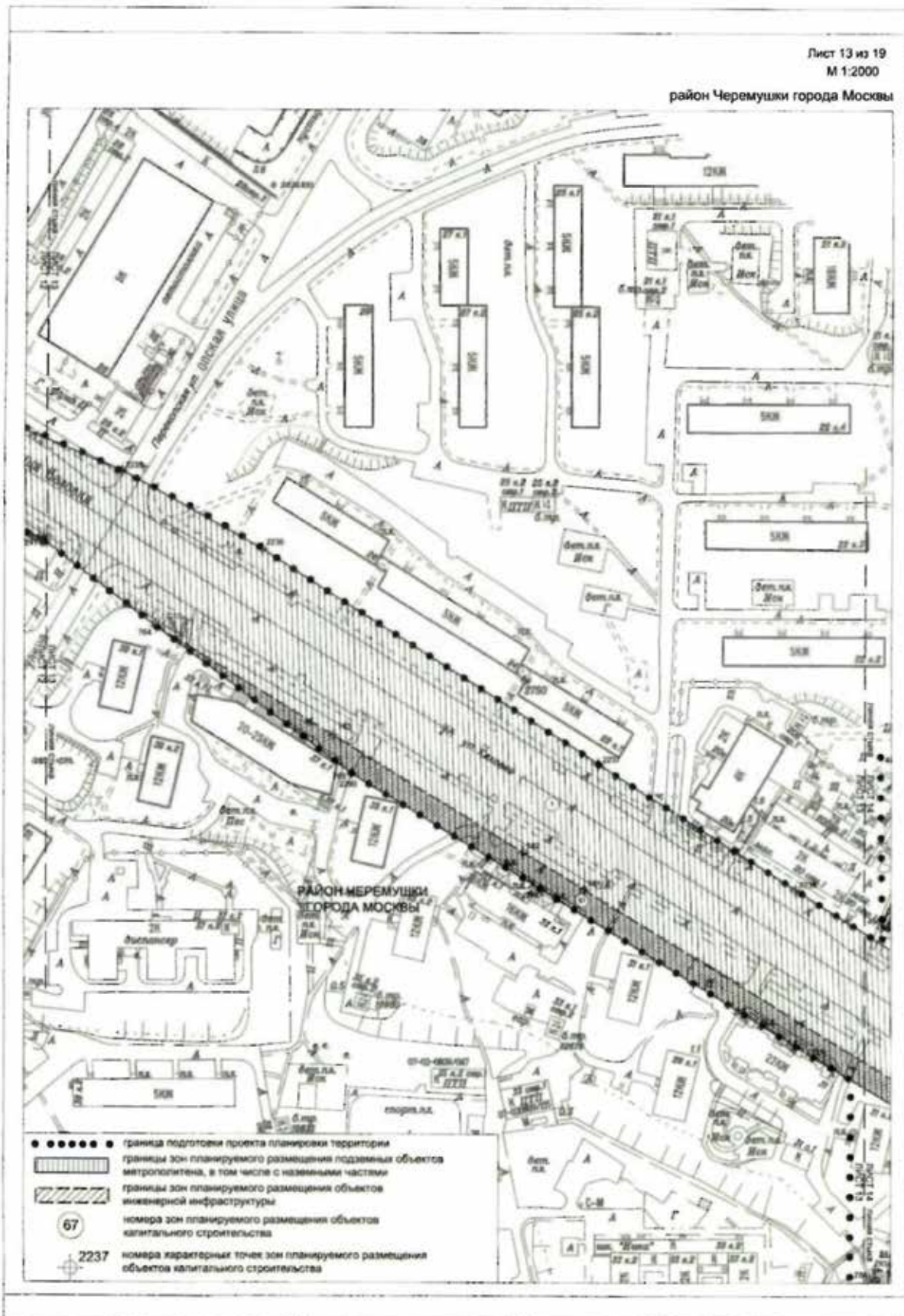


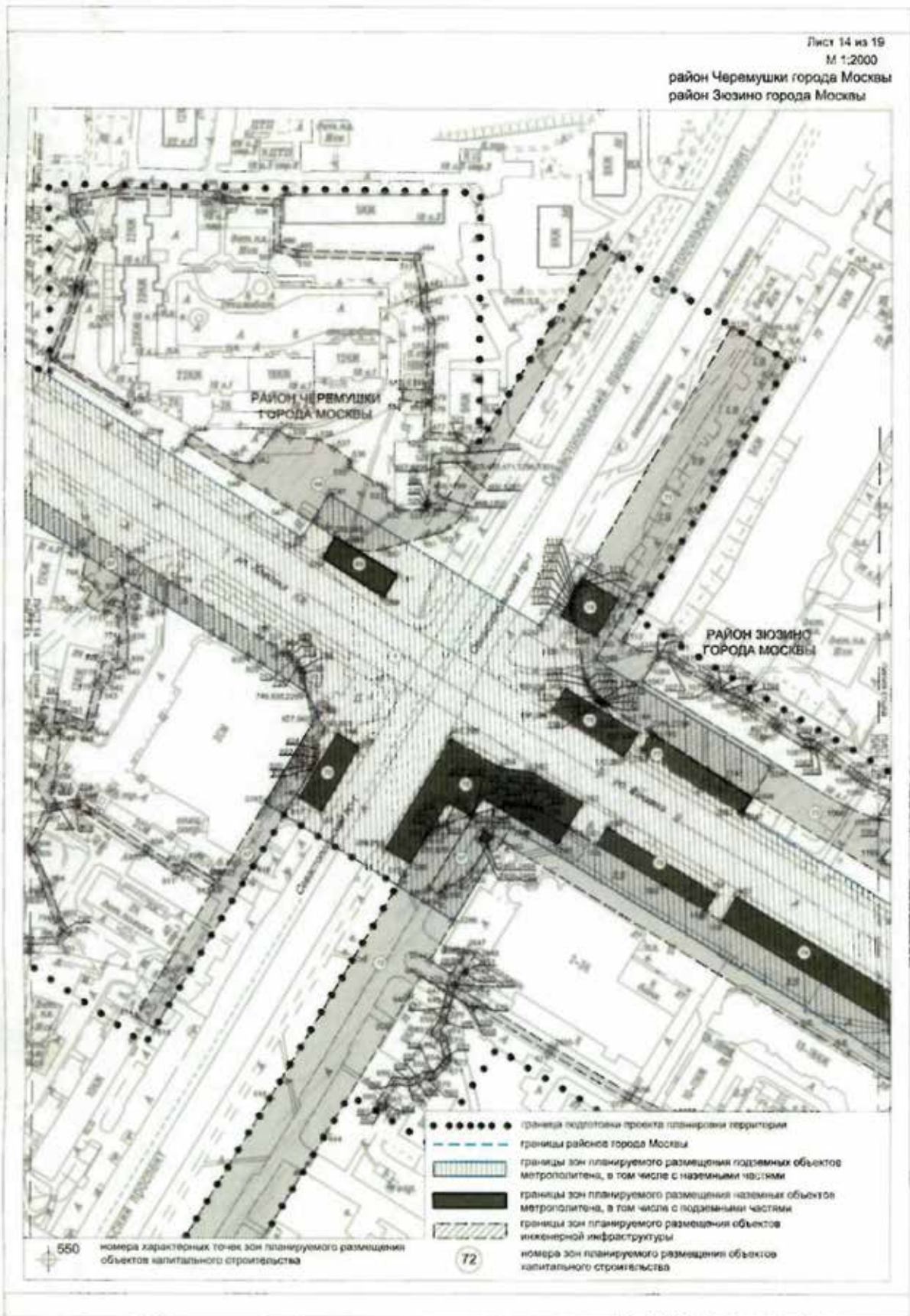


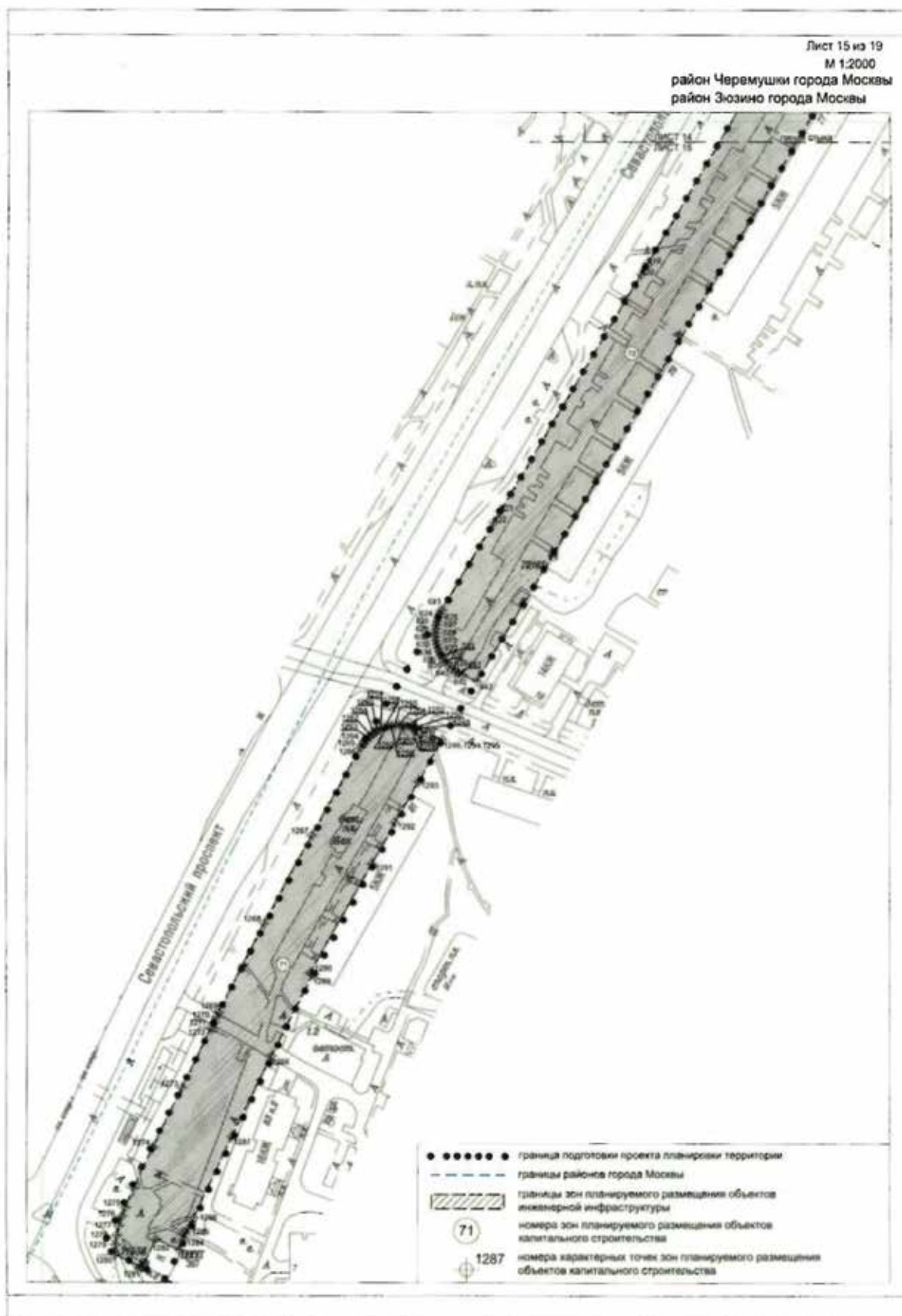


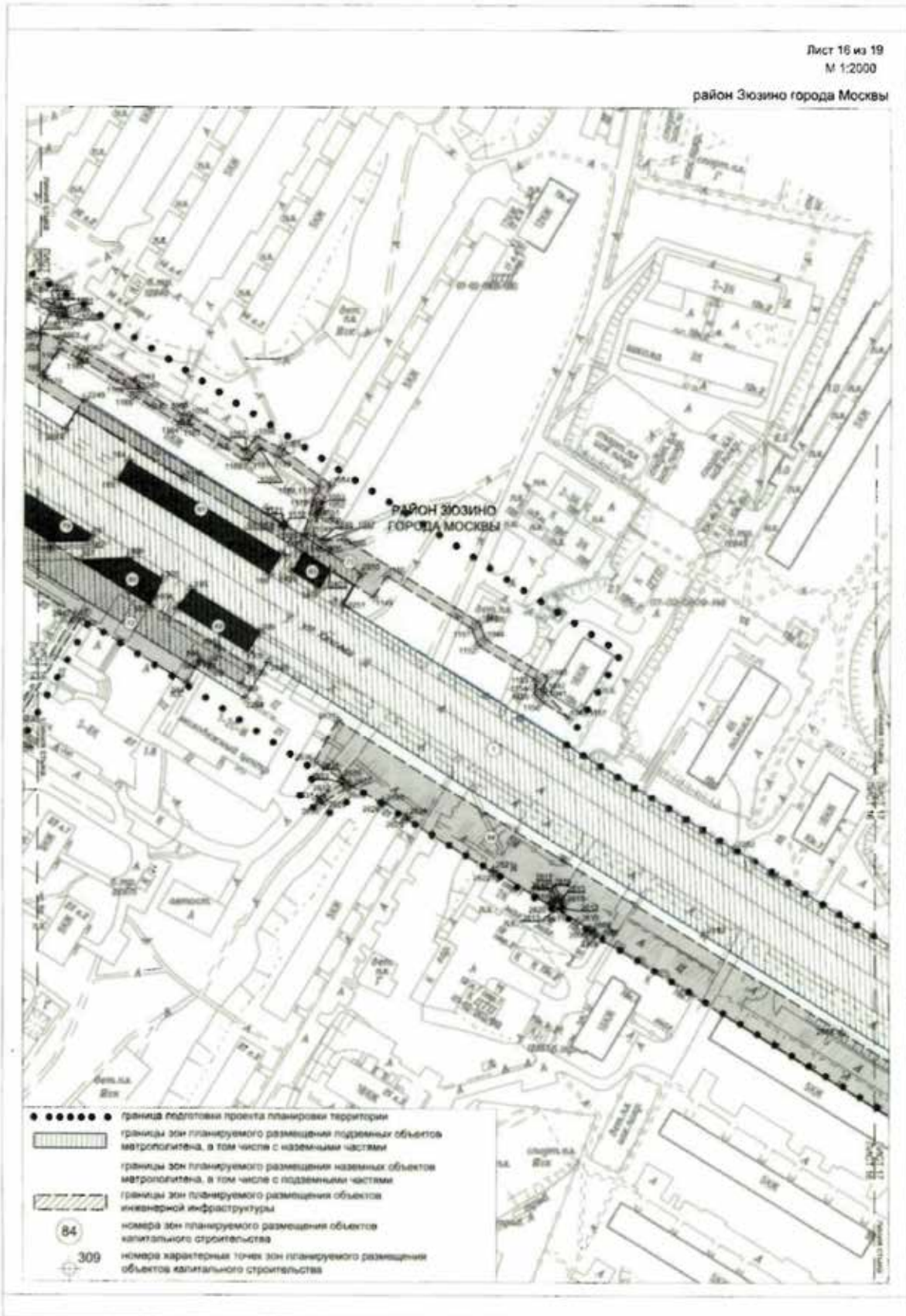
Лист 13 из 19
М 1:2000

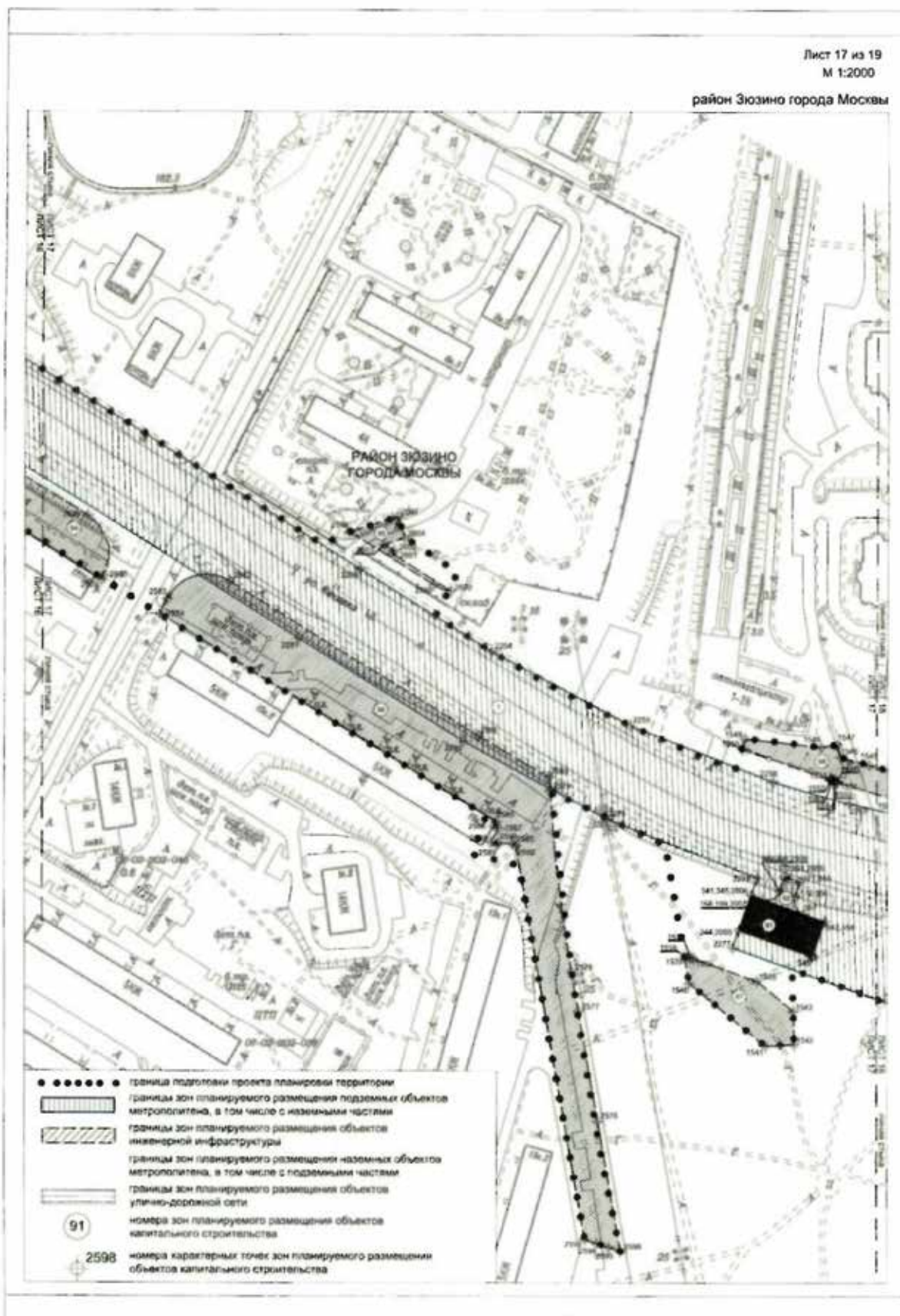
район Черемушки города Москвы











Выпуск осуществлен при финансовой поддержке Департамента средств массовой информации и рекламы города Москвы

Издается с 1940 года

Выходит шесть раз в месяц

Учредитель и издатель
ОАО «Объединенная редакция изданий Мэра и Правительства Москвы»

Издание зарегистрировано Федеральной службой по надзору за соблюдением законодательства в сфере массовых коммуникаций и охране культурного наследия

Свидетельство о регистрации
ПИ №ФС77-23585 от 01.03.2006

Адрес редакции:
123022, Москва, ул. 1905 года,
д. 7, а/я 36.
Тел.: 8 (495) 357-20-10
Факс: 8 (499) 259-46-68

Отдел распространения:
Тел.: 8 (495) 357-20-10
Факс: 8 (499) 259-76-15
sales@mospress.com

ФГУП «Почта России» П3126

Электронная версия журнала:
www.vestnik.mos.ru

Спецвыпуск № 52 журнала «Вестник Мэра и Правительства Москвы»

Подписано в печать 17.11.18
Дата выхода в свет 20.11.2018

Цена договорная

Отпечатано:
ОАО «Подольская фабрика
офсетной печати»
142100, Московская обл., г. Подольск,
Революционный проспект, 80/42.

Тираж 3300 экз.

**Руководство Объединенной редакции
изданий Мэра и Правительства Москвы**

Ефимова Е.В. Главный редактор

Жигайлов Э.А. Генеральный директор

**Редакция журнала
«Вестник Мэра и Правительства Москвы»**

Ефимова Е.В. главный редактор

Трухачев А.В. зам. главного редактора

Акулышин П.А. ответственный секретарь

Арутюнян А.Г. ответственный за выпуск

Уважаемые подписчики!

Оформить подписку на журнал

«Вестник Мэра и Правительства Москвы»

(6 раз в месяц)

МОЖНО

**в почтовых отделениях по каталогу
ФГУП «Почта России» (подписной индекс П3126)**

<https://podpiska.pochta.ru>,

в ООО «УП УРАЛ-ПРЕСС»

тел.: 8 (495) 961-23-62,

<http://www.ural-press.ru>,

в редакции по тел.: 8 (499) 259-76-15,

или на сайте

www.vestnik.mos.ru