

*Вестник*  
Мэра  
и Правительства  
Москвы

*Спецвыпуск*

*№ 39*

август 2018

С О Д Е Р Ж А Н И Е

**ПОСТАНОВЛЕНИЯ ПРАВИТЕЛЬСТВА МОСКВЫ**

Об объекте природного комплекса № 91 Восточного административного округа города Москвы «Коттеджная и сельская застройка, район Косино-Ухтомский» от 14.08.18 № 916-ПП .....	2
О внесении изменений в постановление Правительства Москвы от 28 марта 2017 г. № 120-ПП от 14.08.18 № 917-ПП .....	4
О внесении изменений в постановление Правительства Москвы от 28 марта 2017 г. № 120-ПП от 14.08.18 № 918-ПП .....	7
О внесении изменений в постановление Правительства Москвы от 28 марта 2017 г. № 120-ПП от 14.08.18 № 919-ПП .....	10
О внесении изменений в постановление Правительства Москвы от 28 марта 2017 г. № 120-ПП от 14.08.18 № 920-ПП .....	13

# ПОСТАНОВЛЕНИЯ ПРАВИТЕЛЬСТВА МОСКВЫ

## ОБ ОБЪЕКТЕ ПРИРОДНОГО КОМПЛЕКСА № 91 ВОСТОЧНОГО АДМИНИСТРАТИВНОГО ОКРУГА ГОРОДА МОСКВЫ «КОТТЕДЖНАЯ И СЕЛЬСКАЯ ЗАСТРОЙКА, РАЙОН КОСИНО-УХТОМСКИЙ»

**Постановление Правительства Москвы от 14 августа 2018 года № 916-ПП**

В соответствии с Законом города Москвы от 5 мая 1999 г. № 17 «О защите зеленых насаждений», Законом города Москвы от 25 июня 2008 г. № 28 «Градостроительный кодекс города Москвы», Законом города Москвы от 5 мая 2010 г. № 17 «О Генеральном плане города Москвы», в целях реализации постановления Правительства Москвы от 26 сентября 2017 г. № 708-ПП «Об утверждении Адресного перечня кварталов (территорий), в границах которых расположены существующие или подлежащие образованию земельные участки, предназначенные для проектирования и строительства в течение 2017–2021 годов «стартовых» многоквартирных домов, обеспечивающих «волновое переселение» граждан в целях реализации Программы реновации жилищного фонда в городе Москве» **Правительство Москвы постановляет:**

1. Изменить границы объекта природного комплекса № 91 Восточного административного округа города Москвы «Коттеджная и сельская застройка, район Косино-Ухтомский», исключив из его состава участки территории

общей площадью 0,63 га и включив в его состав участок территории площадью 1,07 га, согласно приложению 1 к настоящему постановлению.

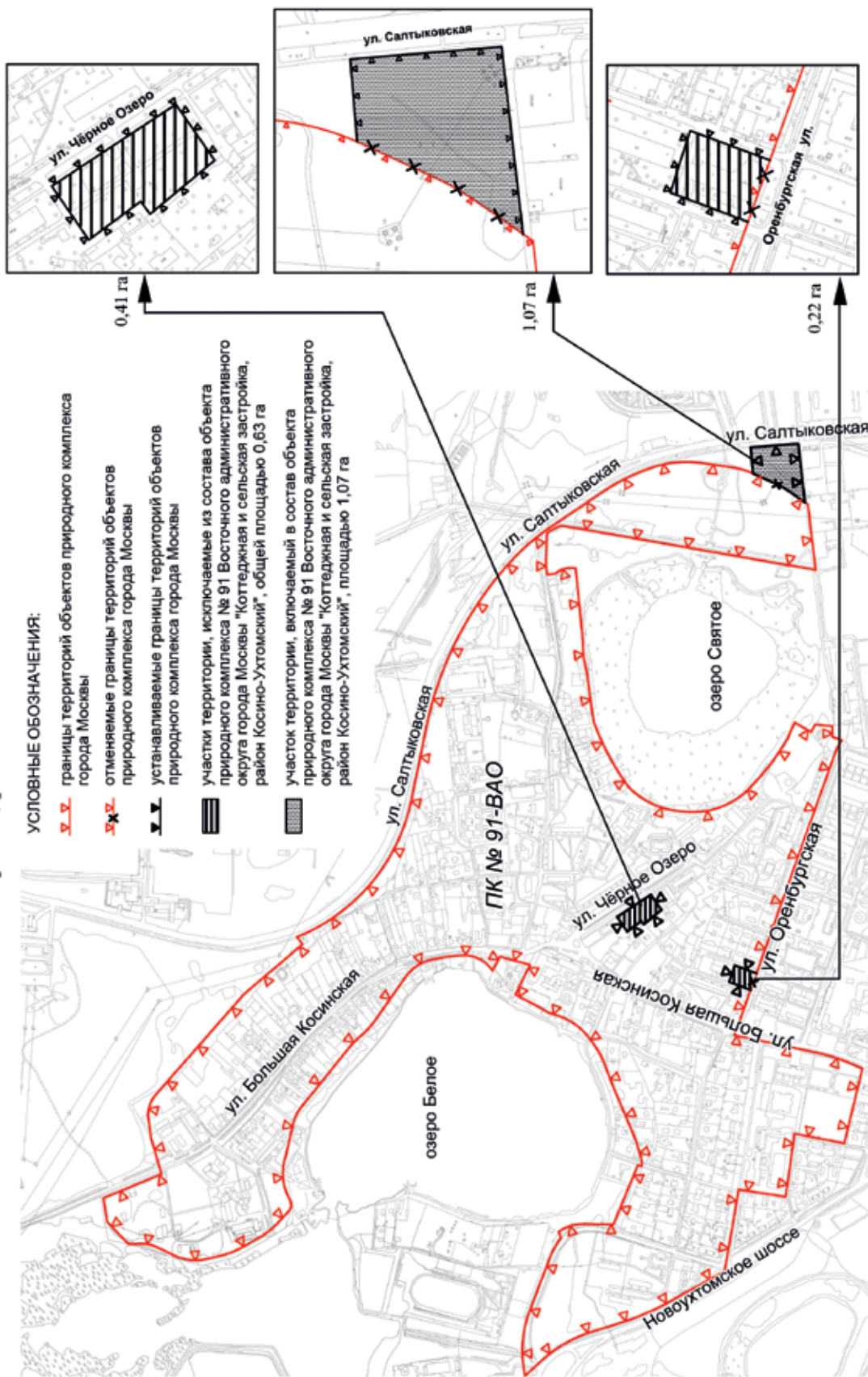
2. Внести изменение в постановление Правительства Москвы от 19 января 1999 г. № 38 «О проектных предложениях по установлению границ Природного комплекса с их описанием и закреплением актами красных линий» (в редакции постановления Правительства Москвы от 14 ноября 2006 г. № 901-ПП), изложив пункт 91 раздела «Восточный АО» приложения 1 к постановлению в редакции согласно приложению 2 к настоящему постановлению.

3. Контроль за выполнением настоящего постановления возложить на заместителя Мэра Москвы в Правительстве Москвы по вопросам градостроительной политики и строительства Хуснулина М. Ш.

Мэр Москвы **С.С.Собянин**

Приложение 1  
к постановлению Правительства Москвы  
от 14 августа 2018 г. № 916-ПП

**Схема границ объекта природного комплекса № 91  
Восточного административного округа города Москвы  
"Коттеджная и сельская застройка, район Косино-Ухтомский"**



Приложение 2  
к постановлению Правительства Москвы  
от 14 августа 2018 г. № 916-ПП

**Внесение изменения  
в приложение 1 к постановлению Правительства Москвы от 19 января 1999 г. № 38**

**ПЕРЕЧЕНЬ  
ТЕРРИТОРИЙ ПРИРОДНОГО КОМПЛЕКСА Г.МОСКВЫ  
(кроме особо охраняемых природных территорий и объектов  
Природного комплекса Центрального административного округа)**

№№ объекта на плане	Наименование территорий и объектов Природного комплекса	№№ режимов регулирования градостроительной деятельности	Площадь, га
1	2	3	4
<b>ВОСТОЧНЫЙ АО</b>			
91	Коттеджная и сельская застройка, район Косино-Ухтомский	Озелененная территория ограниченного пользования	129,39

**О ВНЕСЕНИИ ИЗМЕНЕНИЙ В ПОСТАНОВЛЕНИЕ ПРАВИТЕЛЬСТВА МОСКВЫ  
ОТ 28 МАРТА 2017 Г. № 120-ПП**

**Постановление Правительства Москвы от 14 августа 2018 года № 917-ПП**

В соответствии с Градостроительным кодексом Российской Федерации, Законом города Москвы от 25 июня 2008 г. № 28 «Градостроительный кодекс города Москвы», постановлением Правительства Москвы от 7 апреля 2009 г. № 270-ПП «О создании Городской комиссии по вопросам градостроительства, землепользования и застройки при Правительстве Москвы и об утверждении положений о Городской и окружной комиссиях по вопросам градостроительства, землепользования и застройки при Правительстве Москвы» **Правительство Москвы постановляет:**

1. Внести изменения в постановление Правительства Москвы от 28 марта 2017 г. № 120-ПП «Об утверждении правил землепользования и застройки города Москвы»:

1.1. Лист X10-7-1-3 карты градостроительного зонирования «Границы территориальных зон и виды разрешенного использования земельных участков и объектов капитального строительства. Поселение Киевский города Москвы» раздела 1 книги 13 территориальной части правил землепользования и застройки приложения к постановле-

нию изложить в редакции согласно приложению 1 к настоящему постановлению.

1.2. Лист X10-7-1-3 карты градостроительного зонирования «Границы территориальных зон, подзон территориальных зон и предельные параметры разрешенного строительства, реконструкции объектов капитального строительства. Поселение Киевский города Москвы» раздела 1 книги 13 территориальной части правил землепользования и застройки приложения к постановлению изложить в редакции согласно приложению 2 к настоящему постановлению.

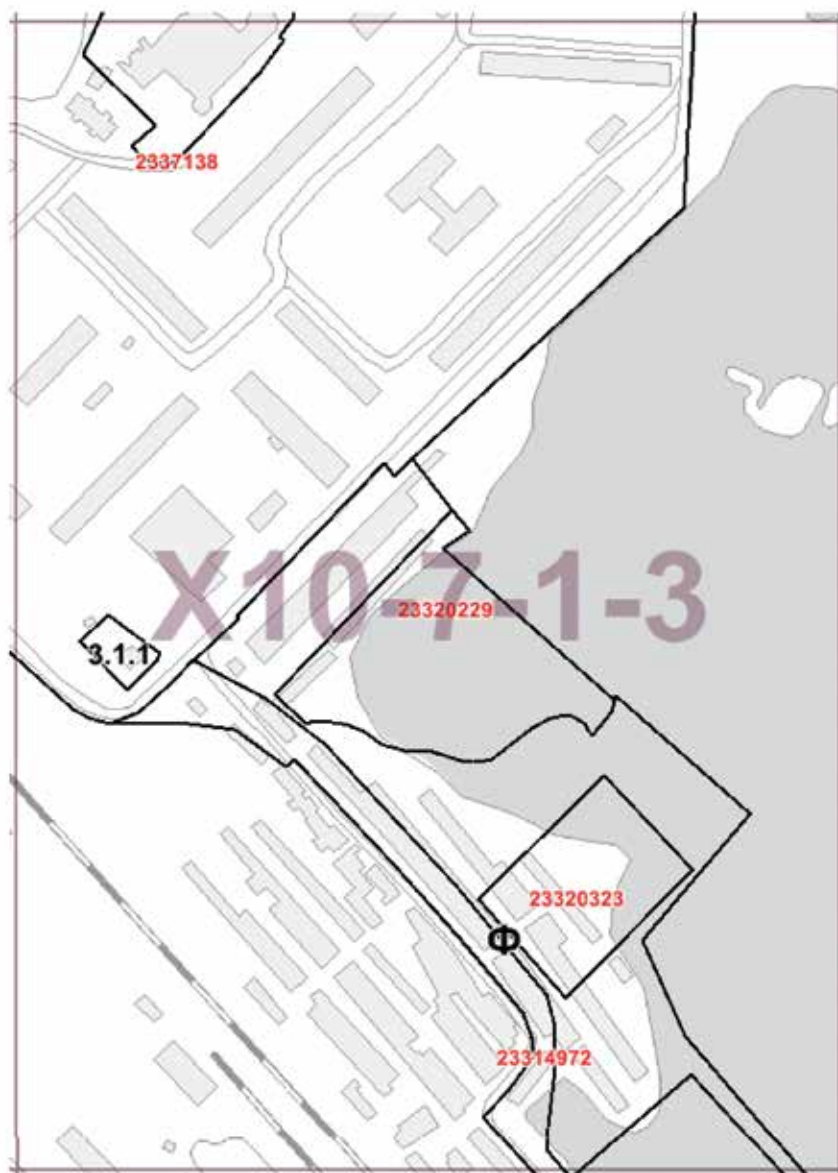
2. Контроль за выполнением настоящего постановления возложить на заместителя Мэра Москвы в Правительстве Москвы по вопросам градостроительной политики и строительства Хуснулина М. Ш.

Мэр Москвы **С.С.Собянин**

Приложение 1  
к постановлению Правительства Москвы  
от 14 августа 2018 г. № 917-ПП

Внесение изменения в приложение к постановлению Правительства Москвы от 28 марта 2017 г. № 120-ПП

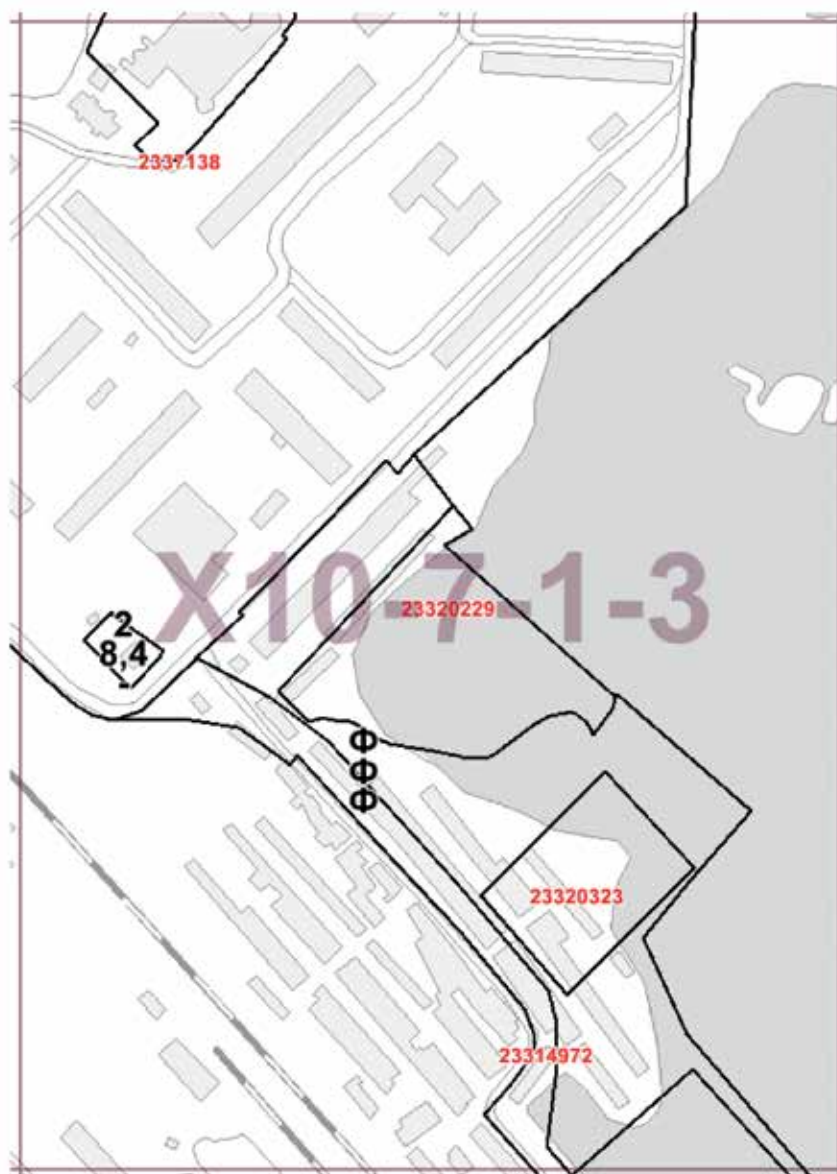
Книга 13  
Троицкий административный округ города Москвы  
Карта градостроительного зонирования  
Границы территориальных  
зон и виды разрешенного использования земельных участков  
и объектов капитального строительства  
поселение Киевский города Москвы



Приложение 2  
к постановлению Правительства Москвы  
от 14 августа 2018 г. № 917-ПП

Внесение изменения в приложение к постановлению Правительства Москвы от 28 марта 2017 г. № 120-ПП

Книга 13  
Троицкий административный округ города Москвы  
Карта градостроительного зонирования  
Границы территориальных  
зон и виды разрешенного использования земельных участков  
и объектов капитального строительства  
поселение Киевский города Москвы



## О ВНЕСЕНИИ ИЗМЕНЕНИЙ В ПОСТАНОВЛЕНИЕ ПРАВИТЕЛЬСТВА МОСКВЫ ОТ 28 МАРТА 2017 Г. № 120-ПП

### Постановление Правительства Москвы от 14 августа 2018 года № 918-ПП

В соответствии с Градостроительным кодексом Российской Федерации, Законом города Москвы от 25 июня 2008 г. № 28 «Градостроительный кодекс города Москвы», постановлением Правительства Москвы от 7 апреля 2009 г. № 270-ПП «О создании Городской комиссии по вопросам градостроительства, землепользования и застройки при Правительстве Москвы и об утверждении положений о Городской и окружной комиссиях по вопросам градостроительства, землепользования и застройки при Правительстве Москвы» **Правительство Москвы постановляет:**

1. Внести изменения в постановление Правительства Москвы от 28 марта 2017 г. № 120-ПП «Об утверждении правил землепользования и застройки города Москвы»:

1.1. Лист J5-1-4-4 карты градостроительного зонирования «Границы территориальных зон и видов разрешенного использования земельных участков и объектов капитального строительства. Восточный административный округ города Москвы» раздела 1 книги 5 территориальной части правил землепользования и застройки приложения к

постановлению изложить в редакции согласно приложению 1 к настоящему постановлению.

1.2. Лист J5-1-4-4 карты градостроительного зонирования «Границы территориальных зон, подзон территориальных зон и предельные параметры разрешенного строительства, реконструкции объектов капитального строительства. Восточный административный округ города Москвы» раздела 1 книги 5 территориальной части правил землепользования и застройки приложения к постановлению изложить в редакции согласно приложению 2 к настоящему постановлению.

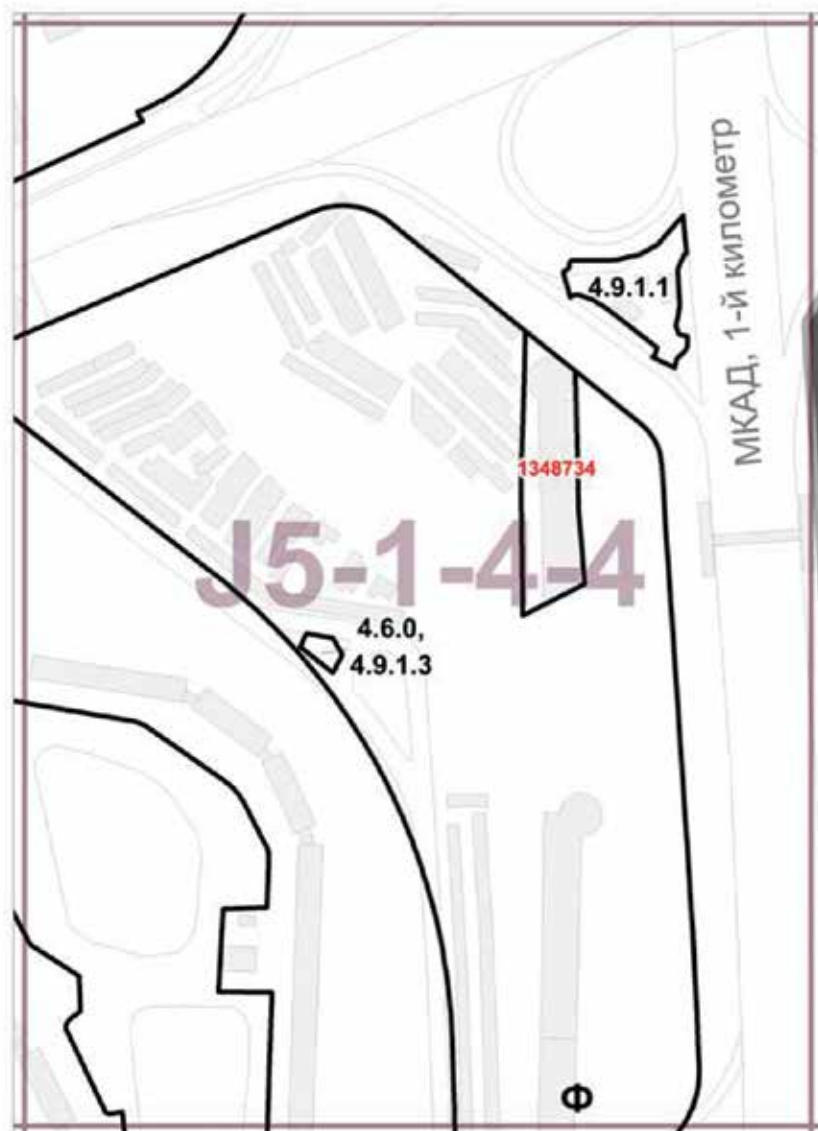
2. Контроль за выполнением настоящего постановления возложить на заместителя Мэра Москвы в Правительстве Москвы по вопросам градостроительной политики и строительства Хуснуллина М. Ш.

Мэр Москвы **С.С.Собянин**

Приложение 1  
к постановлению Правительства Москвы  
от 14 августа 2018 г. № 918-ПП

Внесение изменения в приложение к постановлению Правительства Москвы от 28 марта 2017 г. № 120-ПП

Книга 5  
Карта градостроительного зонирования  
Границы территориальных зон и видов разрешенного  
использования земельных участков  
и объектов капитального строительства  
Восточный административный округ города Москвы

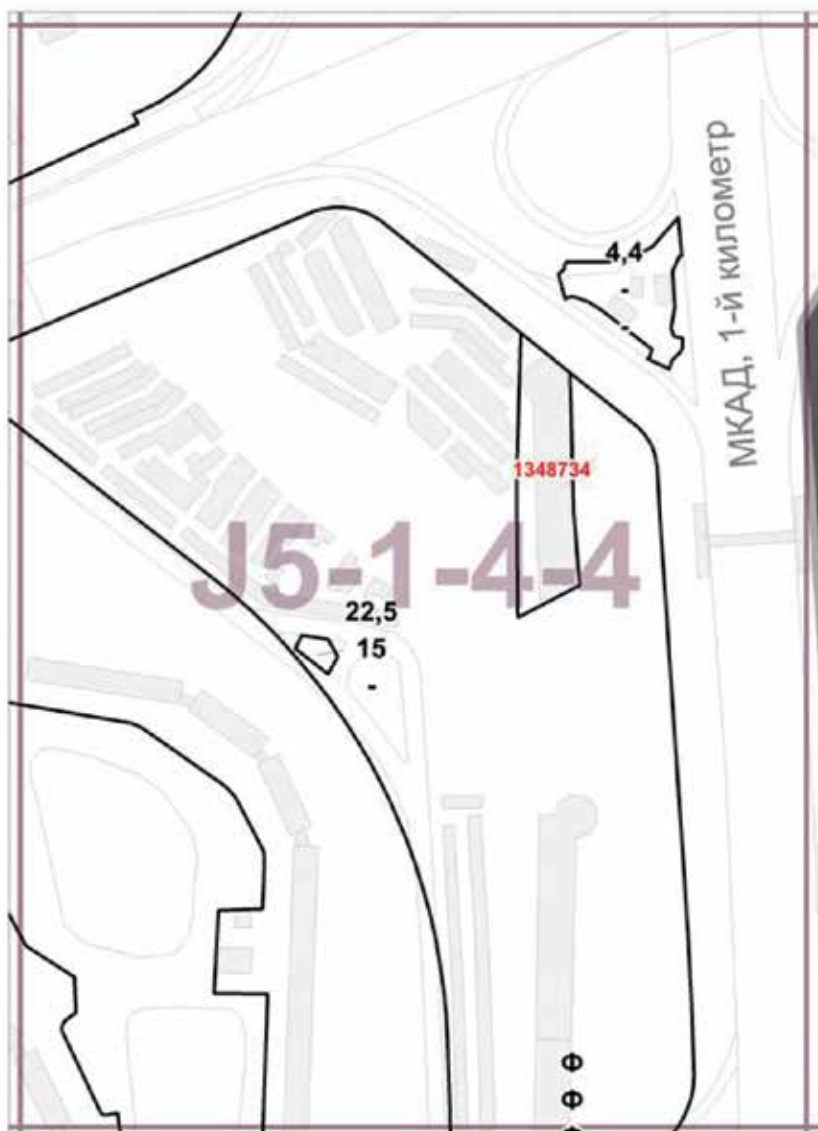




Приложение 2  
к постановлению Правительства Москвы  
от 14 августа 2018 г. № 918-ПП

Внесение изменения в приложение к постановлению Правительства Москвы от 28 марта 2017 г. № 120-ПП

Книга 5  
Карта градостроительного зонирования  
Границы территориальных зон, подзон территориальных зон  
и предельные параметры разрешенного строительства,  
реконструкции объектов капитального строительства  
Восточный административный округ города Москвы



## О ВНЕСЕНИИ ИЗМЕНЕНИЙ В ПОСТАНОВЛЕНИЕ ПРАВИТЕЛЬСТВА МОСКВЫ ОТ 28 МАРТА 2017 Г. № 120-ПП

### Постановление Правительства Москвы от 14 августа 2018 года № 919-ПП

В соответствии с Градостроительным кодексом Российской Федерации, Законом города Москвы от 25 июня 2008 г. № 28 «Градостроительный кодекс города Москвы», постановлением Правительства Москвы от 7 апреля 2009 г. № 270-ПП «О создании Городской комиссии по вопросам градостроительства, землепользования и застройки при Правительстве Москвы и об утверждении положений о Городской и окружной комиссиях по вопросам градостроительства, землепользования и застройки при Правительстве Москвы» **Правительство Москвы постановляет:**

1. Внести изменения в постановление Правительства Москвы от 28 марта 2017 г. № 120-ПП «Об утверждении правил землепользования и застройки города Москвы»:

1.1. Лист В12-7-1-4 карты градостроительного зонирования «Границы территориальных зон и виды разрешенного использования земельных участков и объектов капитального строительства. Поселение Вороновское города Москвы» раздела 1 книги 13 территориальной части правил землепользования и застройки приложения к постановле-

нию изложить в редакции согласно приложению 1 к настоящему постановлению.

1.2. Лист В12-7-1-4 карты градостроительного зонирования «Границы территориальных зон, подзон территориальных зон и предельные параметры разрешенного строительства, реконструкции объектов капитального строительства. Поселение Вороновское города Москвы» раздела 1 книги 13 территориальной части правил землепользования и застройки приложения к постановлению изложить в редакции согласно приложению 2 к настоящему постановлению.

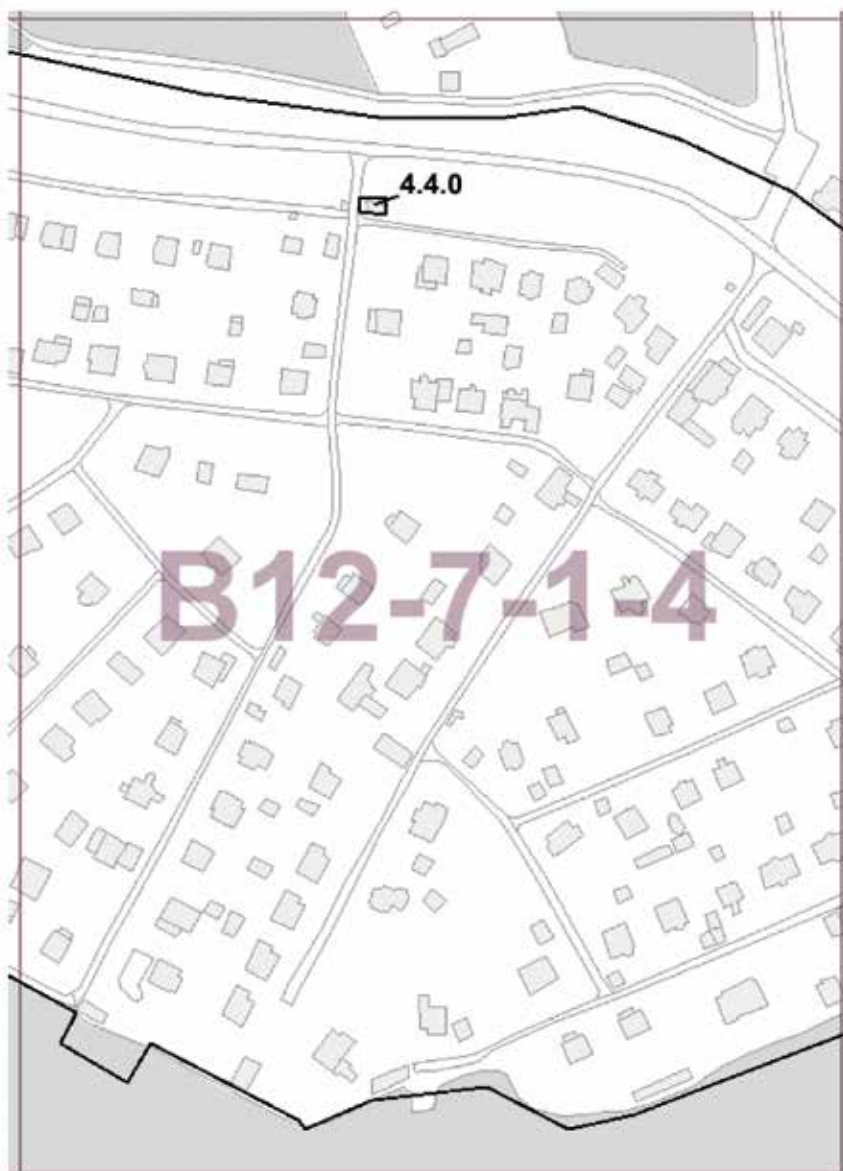
2. Контроль за выполнением настоящего постановления возложить на заместителя Мэра Москвы в Правительстве Москвы по вопросам градостроительной политики и строительства Хуснуллина М. Ш.

Мэр Москвы **С.С.Собянин**

Приложение 1  
к постановлению Правительства Москвы  
от 14 августа 2018 г. № 919-ПП

**Внесение изменения в приложение к постановлению Правительства Москвы от 28 марта 2017 г. № 120-ПП**

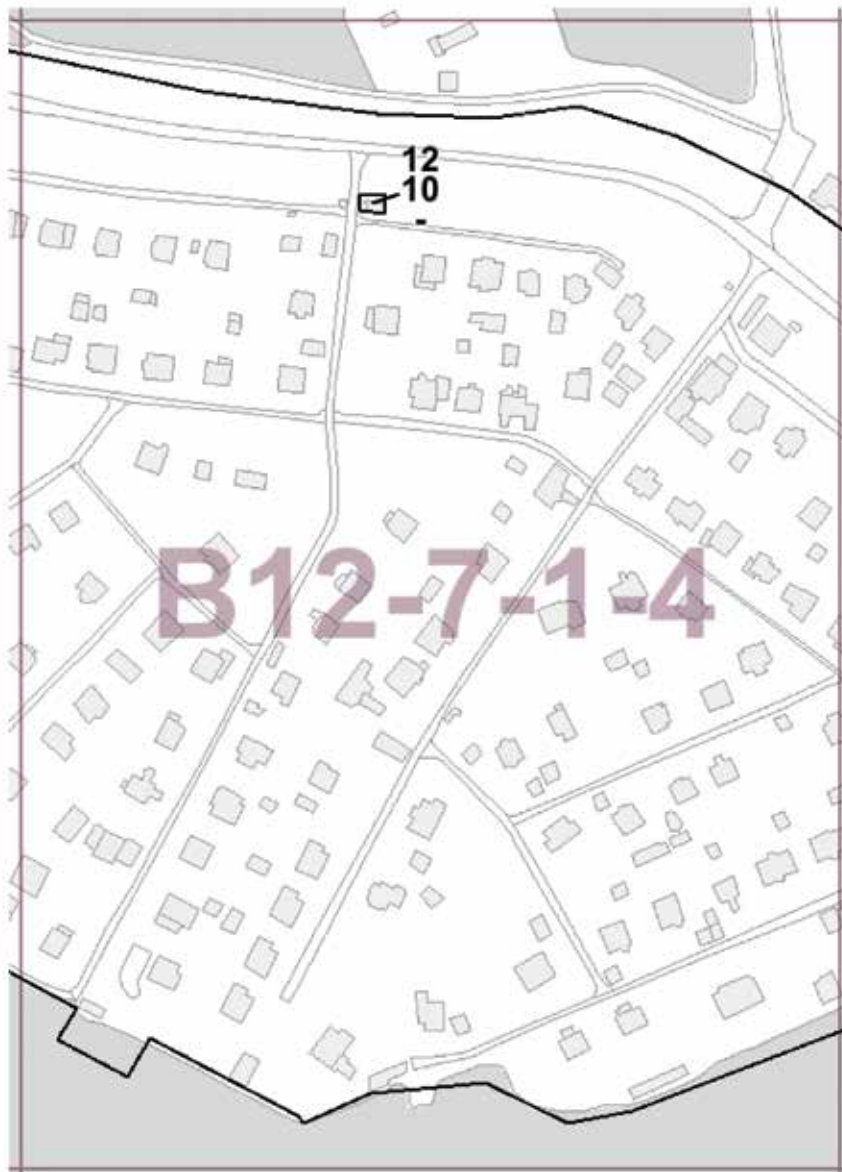
Книга 13  
Троицкий административный округ города Москвы  
Карта градостроительного зонирования  
Границы территориальных зон и виды разрешенного использования  
земельных участков и объектов капитального строительства  
поселение Вороновское города Москвы



Приложение 2  
к постановлению Правительства Москвы  
от 14 августа 2018 г. № 919-ПП

**Внесение изменения в приложение к постановлению Правительства Москвы от 28 марта 2017 г. № 120-ПП**

Книга 13  
Троицкий административный округ города Москвы  
Карта градостроительного зонирования  
Границы территориальных зон, подзон территориальных зон  
и предельные параметры разрешенного строительства, реконструкции  
объектов капитального строительства  
поселение Вороновское города Москвы



## О ВНЕСЕНИИ ИЗМЕНЕНИЙ В ПОСТАНОВЛЕНИЕ ПРАВИТЕЛЬСТВА МОСКВЫ ОТ 28 МАРТА 2017 Г. № 120-ПП

### Постановление Правительства Москвы от 14 августа 2018 года № 920-ПП

В соответствии с Градостроительным кодексом Российской Федерации, Законом города Москвы от 25 июня 2008 г. № 28 «Градостроительный кодекс города Москвы», постановлением Правительства Москвы от 7 апреля 2009 г. № 270-ПП «О создании Городской комиссии по вопросам градостроительства, землепользования и застройки при Правительстве Москвы и об утверждении положений о Городской и окружной комиссиях по вопросам градостроительства, землепользования и застройки при Правительстве Москвы» **Правительство Москвы постановляет:**

1. Внести изменения в постановление Правительства Москвы от 28 марта 2017 г. № 120-ПП «Об утверждении правил землепользования и застройки города Москвы»:

1.1. Листы У14-5-4-4, У14-6-3-3, У14-9-1-1 карты градостроительного зонирования «Границы территориальных зон и виды разрешенного использования земельных участков и объектов капитального строительства. Поселение Роговское города Москвы» раздела 1 книги 13 территориальной части правил землепользования и застройки при-

ложения к постановлению изложить в редакции согласно приложению 1 к настоящему постановлению.

1.2. Листы У14-5-4-4, У14-6-3-3, У14-9-1-1 карты градостроительного зонирования «Границы территориальных зон, подзон территориальных зон и предельные параметры разрешенного строительства, реконструкции объектов капитального строительства. Поселение Роговское города Москвы» раздела 1 книги 13 территориальной части правил землепользования и застройки приложения к постановлению изложить в редакции согласно приложению 2 к настоящему постановлению.

2. Контроль за выполнением настоящего постановления возложить на заместителя Мэра Москвы в Правительстве Москвы по вопросам градостроительной политики и строительства Хуснуллина М. Ш.

Мэр Москвы **С.С.Собянин**

Приложение 1  
к постановлению Правительства Москвы  
от 14 августа 2018 г. № 920-ПП

Внесение изменений в приложение к постановлению Правительства Москвы от 28 марта 2017 г. № 120-ПП

Книга 13

Троицкий административный округ города Москвы  
Карта градостроительного зонирования  
Границы территориальных зон и виды разрешенного использования  
земельных участков и объектов капитального строительства  
поселение Роговское города Москвы



Приложение 2  
к постановлению Правительства Москвы  
от 14 августа 2018 г. № 920-ПП

Внесение изменений в приложение к постановлению Правительства Москвы от 28 марта 2017 г. № 120-ПП

Книга 13

Троицкий административный округ города Москвы  
Карта градостроительного зонирования  
Границы территориальных зон, подзон территориальных зон  
и предельные параметры разрешенного строительства,  
реконструкции объектов капитального строительства  
поселение Роговское города Москвы



Выпуск осуществлен при финансовой поддержке Департамента средств массовой информации и рекламы города Москвы

Издается с 1940 года

Выходит шесть раз в месяц

Учредитель и издатель  
ОАО «Объединенная редакция изданий Мэра и Правительства Москвы»

Издание зарегистрировано Федеральной службой по надзору за соблюдением законодательства в сфере массовых коммуникаций и охране культурного наследия

Свидетельство о регистрации  
ПИ №ФС77-23585 от 01.03.2006

Адрес редакции:  
123022, Москва, ул. 1905 года,  
д. 7, а/я 36.  
Тел.: 8 (495) 357-20-10  
Факс: 8 (499) 259-46-68

Отдел распространения:  
Тел.: 8 (495) 357-20-10  
Факс: 8 (499) 259-76-15  
sales@mospress.com

ФГУП «Почта России» П3126

Электронная версия журнала:  
www.vestnik.mos.ru

Спецвыпуск № 39 журнала «Вестник Мэра и Правительства Москвы»

Подписано в печать 18.08.18  
Дата выхода в свет 21.08.2018

Цена договорная

Отпечатано:  
ОАО «Подольская фабрика  
офсетной печати»  
142100, Московская обл., г. Подольск,  
Революционный проспект, 80/42.

Тираж 3300 экз.

**Руководство Объединенной редакции  
изданий Мэра и Правительства Москвы**

**Ефимова Е.В.** Главный редактор

**Жигайлов Э.А.** Генеральный директор

**Редакция журнала  
«Вестник Мэра и Правительства Москвы»**

**Ефимова Е.В.** главный редактор

**Трухачев А.В.** зам. главного редактора

**Акулышин П.А.** ответственный секретарь

**Арутюнян А.Г.** ответственный за выпуск

**Уважаемые подписчики!**

**Оформить подписку на журнал**

**«Вестник Мэра и Правительства Москвы»**

**(6 раз в месяц)**

**МОЖНО**

**в почтовых отделениях по каталогу  
ФГУП «Почта России» (подписной индекс П3126)**

**<https://podpiska.pochta.ru>,**

**в ООО «УП УРАЛ-ПРЕСС»**

**тел.: 8 (495) 961-23-62,**

**<http://www.ural-press.ru>,**

**в редакции по тел.: 8 (499) 259-76-15,**

**или на сайте**

**[www.vestnik.mos.ru](http://www.vestnik.mos.ru)**