

Вестник
Мэра
и Правительства
Москвы

Спецвыпуск

№ 6

февраль 2021

С О Д Е Р Ж А Н И Е

ПОСТАНОВЛЕНИЯ ПРАВИТЕЛЬСТВА МОСКВЫ

О внесении изменений в постановление Правительства Москвы от 28 марта 2017 г. № 120-ПП от 09.02.21 № 135-ПП	4
Об объектах природного комплекса Северо-Восточного административного округа города Москвы от 16.02.21 № 151-ПП	8
О внесении изменений в постановление Правительства Москвы от 28 марта 2017 г. № 120-ПП от 16.02.21 № 152-ПП	19

О внесении изменений в постановление Правительства Москвы от 28 марта 2017 г. № 120-ПП от 16.02.21 № 181-ПП	106
О внесении изменений в постановление Правительства Москвы от 28 марта 2017 г. № 120-ПП от 16.02.21 № 182-ПП	111
О внесении изменения в постановление Правительства Москвы от 28 марта 2017 г. № 120-ПП от 16.02.21 № 183-ПП	115
О внесении изменения в постановление Правительства Москвы от 28 марта 2017 г. № 120-ПП от 16.02.21 № 184-ПП	117
О внесении изменений в постановление Правительства Москвы от 28 марта 2017 г. № 120-ПП от 16.02.21 № 185-ПП	119
О внесении изменений в постановление Правительства Москвы от 28 марта 2017 г. № 120-ПП от 16.02.21 № 186-ПП	123
О внесении изменений в постановление Правительства Москвы от 28 марта 2017 г. № 120-ПП от 16.02.21 № 187-ПП	127
Об утверждении проекта планировки территории, прилегающей к Московским центральным диаметрам: МЦД-1 «Одинцово-Лобня», участок от ст. Беговая до Савеловского вокзала от 16.02.21 № 189-ПП	131
О внесении изменений в постановление Правительства Москвы от 28 марта 2017 г. № 120-ПП от 16.02.21 № 192-ПП	195
О внесении изменений в постановление Правительства Москвы от 28 марта 2017 г. № 120-ПП от 16.02.21 № 193-ПП	197
О внесении изменения в постановление Правительства Москвы от 28 марта 2017 г. № 120-ПП от 16.02.21 № 194-ПП	201
О внесении изменений в постановление Правительства Москвы от 28 марта 2017 г. № 120-ПП от 16.02.21 № 197-ПП	203

ПОСТАНОВЛЕНИЯ ПРАВИТЕЛЬСТВА МОСКВЫ

О ВНЕСЕНИИ ИЗМЕНЕНИЙ В ПОСТАНОВЛЕНИЕ ПРАВИТЕЛЬСТВА МОСКВЫ ОТ 28 МАРТА 2017 Г. № 120-ПП

Постановление Правительства Москвы от 9 февраля 2021 года № 135-ПП

В соответствии с Градостроительным кодексом Российской Федерации, Законом города Москвы от 25 июня 2008 г. № 28 «Градостроительный кодекс города Москвы», постановлением Правительства Москвы от 7 апреля 2009 г. № 270-ПП «О создании Городской комиссии по вопросам градостроительства, землепользования и застройки при Правительстве Москвы и об утверждении положений о Городской и окружной комиссиях по вопросам градостроительства, землепользования и застройки при Правительстве Москвы» **Правительство Москвы постановляет:**

1. Внести изменения в постановление Правительства Москвы от 28 марта 2017 г. № 120-ПП «Об утверждении правил землепользования и застройки города Москвы» (в редакции постановлений Правительства Москвы от 16 апреля 2019 г. № 386-ПП, от 9 февраля 2021 г. № 133-ПП):

1.1. Лист G5-7-3-3 карты градостроительного зонирования «Границы территориальных зон и виды разрешенного использования земельных участков и объектов капитального строительства. Центральный административный округ города Москвы» раздела 1 книги 2 территориальной части правил землепользования и застройки

приложения к постановлению изложить в редакции согласно приложению 1 к настоящему постановлению.

1.2. Лист G5-7-3-3 карты градостроительного зонирования «Границы территориальных зон, подзон территориальных зон и предельные параметры разрешенного строительства, реконструкции объектов капитального строительства. Центральный административный округ города Москвы» раздела 1 книги 2 территориальной части правил землепользования и застройки приложения к постановлению изложить в редакции согласно приложению 2 к настоящему постановлению.

1.3. Раздел 2 книги 2 территориальной части правил землепользования и застройки приложения к постановлению дополнить подразделом «Пункт 1063» в редакции согласно приложению 3 к настоящему постановлению.

2. Контроль за выполнением настоящего постановления возложить на заместителя Мэра Москвы в Правительстве Москвы по вопросам градостроительной политики и строительства Бочкарева А.Ю.

Мэр Москвы **С.С.Собянин**

Приложение 1
к постановлению Правительства Москвы
от 9 февраля 2021 г. № 135-ПП

Внесение изменения в приложение к постановлению Правительства Москвы от 28 марта 2017 г. № 120-ПП

Книга 2
Карта градостроительного зонирования
Границы территориальных зон и виды разрешенного использования
земельных участков и объектов капитального строительства
Центральный административный округ города Москвы



Приложение 2
к постановлению Правительства Москвы
от 9 февраля 2021 г. № 135-ПП

Внесение изменения в приложение к постановлению Правительства Москвы от 28 марта 2017 г. № 120-ПП

Книга 2

Карта градостроительного зонирования
Границы территориальных зон, подзон территориальных зон
и предельные параметры разрешенного строительства,
реконструкции объектов капитального строительства
Центральный административный округ города Москвы



Приложение 3
к постановлению Правительства Москвы
от 9 февраля 2021 г. № 135-ПП

Внесение изменения в приложение к постановлению Правительства Москвы от 28 марта 2017 г. № 120-ПП

Книга 2
Центральный административный округ города Москвы

Пункт 1063

Территориальная зона	210204028
Основные виды разрешенного использования	<p>2.5. Среднеэтажная жилая застройка. Размещение многоквартирных домов этажностью не выше восьми этажей; благоустройство и озеленение; размещение подземных гаражей и автостоянок; обустройство спортивных и детских площадок, площадок для отдыха; размещение объектов обслуживания жилой застройки во встроенных, пристроенных и встроенно-пристроенных помещениях многоквартирного дома, если общая площадь таких помещений в многоквартирном доме не составляет более 20% общей площади помещений дома.</p> <p>2.7.1. Хранение автотранспорта. Размещение отдельно стоящих и пристроенных гаражей, в том числе подземных, предназначенных для хранения автотранспорта, в том числе с разделением на машино-места, за исключением гаражей, размещение которых предусмотрено содержанием вида разрешенного использования с кодом 4.9</p>
Условно разрешенные виды использования	
Вспомогательные виды	
Максимальный процент застройки (%)	Не установлен
Высота застройки (м)	Не установлена
Плотность застройки (тыс.кв.м/га)	Не установлена
Иные показатели	<p>Суммарная поэтажная площадь объекта в габаритах наружных стен – 16 160 кв.м. Предельное количество этажей или предельная высота зданий, строений, сооружений – в соответствии с требованиями к градостроительным регламентам в границах территории единой зоны регулирования застройки и хозяйственной деятельности</p>

ОБ ОБЪЕКТАХ ПРИРОДНОГО КОМПЛЕКСА СЕВЕРО-ВОСТОЧНОГО АДМИНИСТРАТИВНОГО ОКРУГА ГОРОДА МОСКВЫ

Постановление Правительства Москвы от 16 февраля 2021 года № 151-ПП

В связи с изменением градостроительной ситуации, в целях соблюдения баланса природных и озелененных территорий города Москвы, в соответствии с законами города Москвы от 5 мая 1999 г. № 17 «О защите зеленых насаждений», от 25 июня 2008 г. № 28 «Градостроительный кодекс города Москвы» и от 5 мая 2010 г. № 17 «О Генеральном плане города Москвы» **Правительство Москвы постановляет:**

1. Установить границы объекта природного комплекса № 80 Северо-Восточного административного округа города Москвы «Бульвар вдоль ул.Декабристов», включив в его состав участок территории площадью 0,27 га, согласно приложению 1 к настоящему постановлению.

2. Изменить границы объекта природного комплекса № 85 Северо-Восточного административного округа города Москвы «Долины рек Яузы и Чермянки между Полярной ул., пр.Дежнева и Игарским пр.», включив в его состав участок территории площадью 0,34 га, согласно приложению 2 к настоящему постановлению.

3. Включить в состав природных и озелененных территорий Северо-Восточного административного округа города Москвы участок территории площадью 0,24 га, образовав объект природного комплекса № 976 «Озелененная территория на пересечении проезда Нансена и Снежной улицы» и установив его границы согласно приложению 3 к настоящему постановлению.

4. Присвоить объекту природного комплекса № 101 Северо-Восточного административного округа города Москвы «Сквер на Верхоянской ул. (2 участка)» новое наименование «Сквер на Верхоянской улице (3 участка)».

5. Установить границы объекта природного комплекса № 101 Северо-Восточного административного округа города Москвы «Сквер на Верхоянской улице (3 участка)», включив в его состав участок территории площадью 0,21 га, согласно приложению 4 к настоящему постановлению.

6. Установить границы объекта природного комплекса № 117 Северо-Восточного административного округа города Москвы «Спорткомплекс «Искра», исключив из его состава участки территории общей площадью 2,83 га, согласно приложению 5 к настоящему постановлению.

7. Установить границы объекта природного комплекса № 119 Северо-Восточного административного округа города Москвы «Долина р.Яузы между ул.Докукина

и проспектом Мира», включив в его состав участок территории площадью 0,20 га, согласно приложению 6 к настоящему постановлению.

8. Установить границы объекта природного комплекса № 120 Северо-Восточного административного округа города Москвы «Сквер по ул.Бажова», включив в его состав участок территории площадью 1,07 га, согласно приложению 7 к настоящему постановлению.

9. Включить в состав природных и озелененных территорий Северо-Восточного административного округа города Москвы участок территории площадью 0,34 га, образовав объект природного комплекса № 1226 «Сквер в долине реки Яузы по проезду Кадомцева» и установив его границы согласно приложению 8 к настоящему постановлению.

10. Изменить границы объекта природного комплекса № 156а Северо-Восточного административного округа города Москвы «Озелененная территория вблизи дома 7 по улице Космонавтов», включив в его состав участок территории площадью 0,29 га, согласно приложению 9 к настоящему постановлению.

11. Внести изменения в постановление Правительства Москвы от 19 января 1999 г. № 38 «О проектных предложениях по установлению границ Природного комплекса с их описанием и закреплением актами красных линий» (в редакции постановлений Правительства Москвы от 12 февраля 2014 г. № 48-ПП, от 27 декабря 2016 г. № 951-ПП, от 18 мая 2017 г. № 272-ПП, от 24 июля 2018 г. № 772-ПП, от 12 декабря 2019 г. № 1688-ПП):

11.1. Пункты 80, 85, 101, 117, 119, 120, 156а раздела «Северо-Восточный АО» приложения 1 к постановлению изложить в редакции согласно приложению 10 к настоящему постановлению.

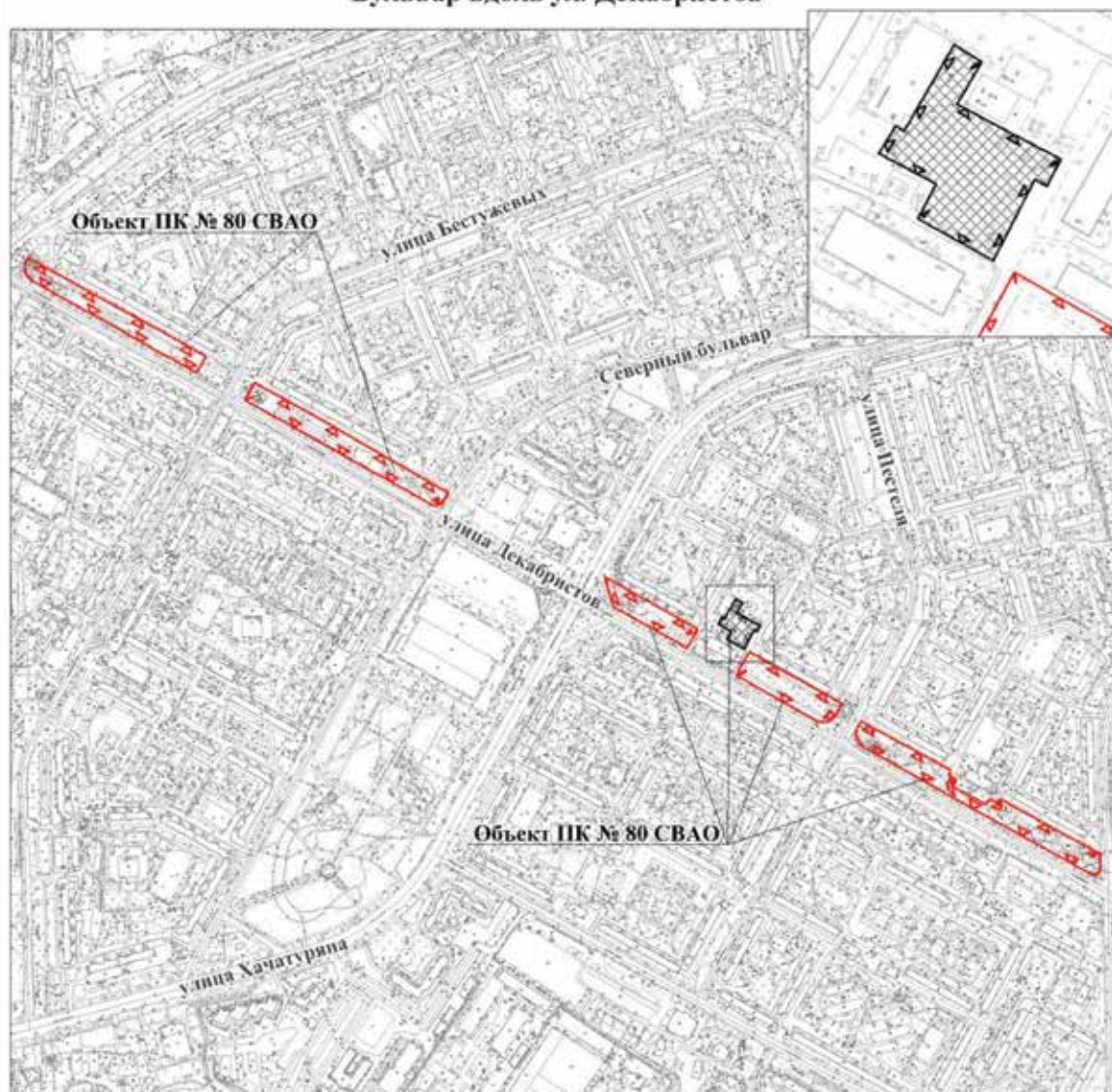
11.2. Раздел «Северо-Восточный АО» приложения 1 к постановлению дополнить пунктами 976, 1226 в редакции согласно приложению 10 к настоящему постановлению.

12. Контроль за выполнением настоящего постановления возложить на заместителя Мэра Москвы в Правительстве Москвы по вопросам градостроительной политики и строительства Бочкарева А.Ю.




Мэр Москвы **С.С.Собянин**

Приложение 1
к постановлению Правительства Москвы
от 16 февраля 2021 г. № 151-ПП

**Схема границ объекта природного комплекса № 80
Северо-Восточного административного округа города Москвы
"Бульвар вдоль ул. Декабристов"**

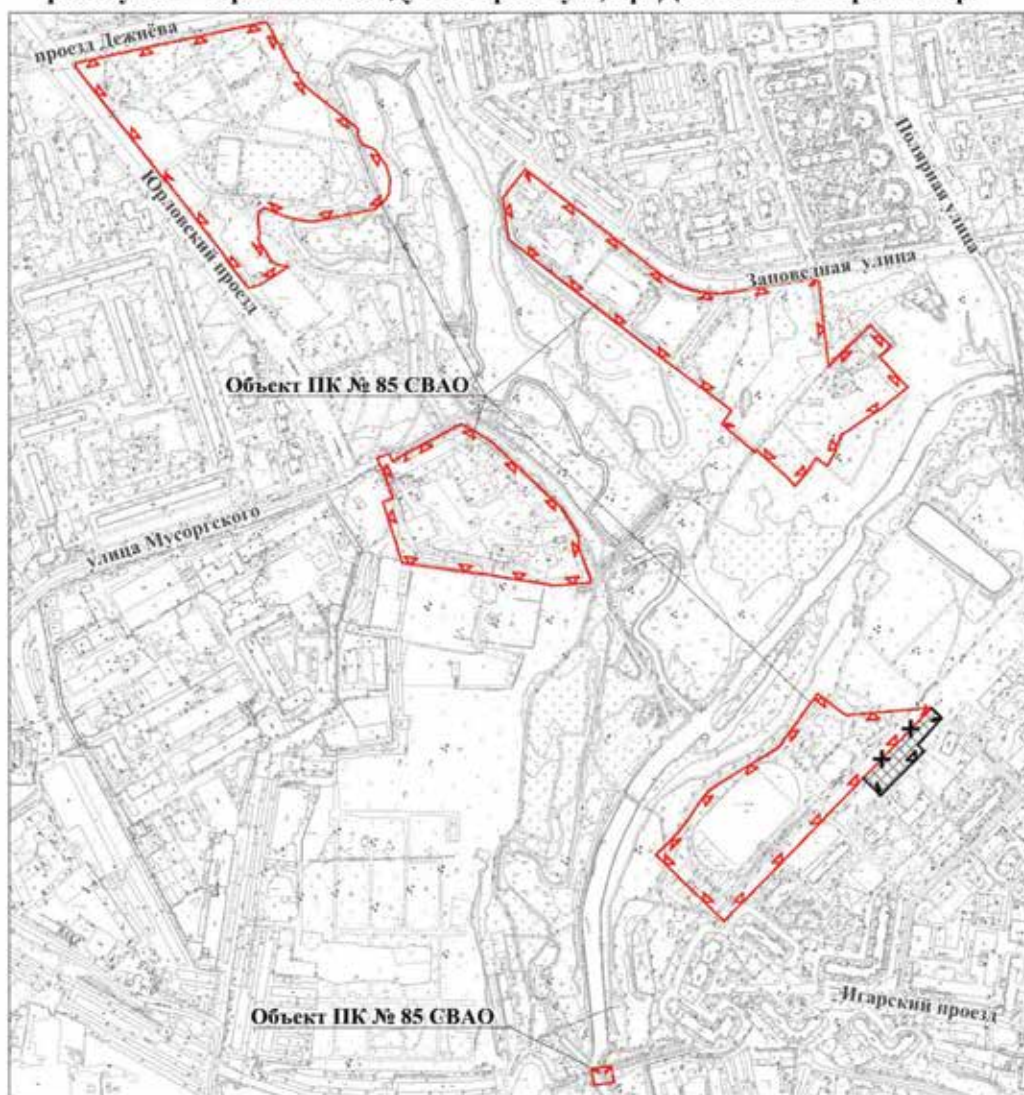


УСЛОВНЫЕ ОБОЗНАЧЕНИЯ





-  границы объектов природного комплекса города Москвы
-  устанавливаемые границы объектов природного комплекса города Москвы
-  участок территории, включаемый в состав объекта природного комплекса № 80 Северо-Восточного административного округа города Москвы "Бульвар вдоль ул. Декабристов", площадью 0,27 га

Приложение 2
к постановлению Правительства Москвы
от 16 февраля 2021 г. № 151-ПП

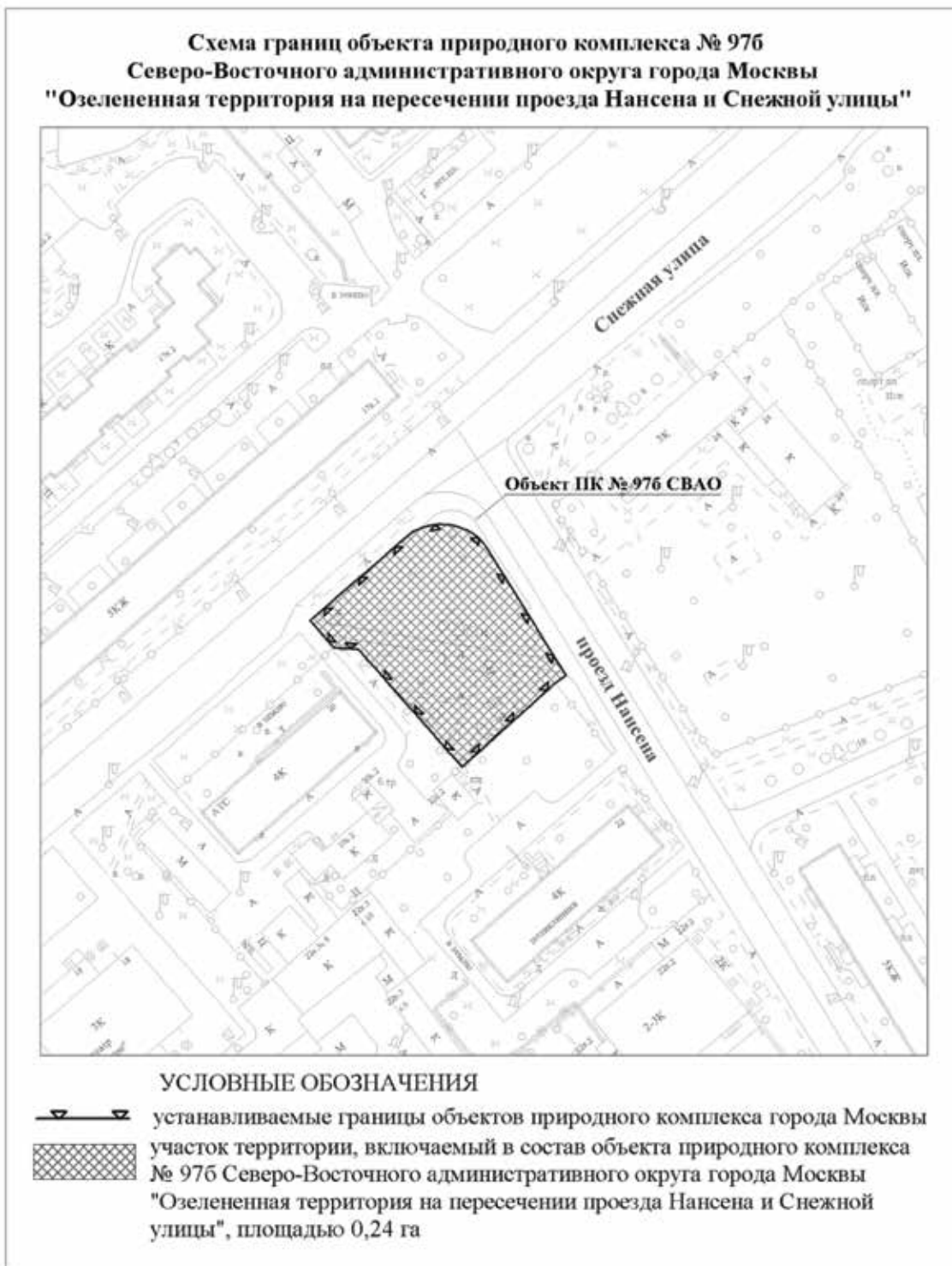
**Схема границ объекта природного комплекса № 85
Северо-Восточного административного округа города Москвы "Долины рек Яузы и Чермянки между Полярной ул., пр. Дежнева и Игарским пр."**



УСЛОВНЫЕ ОБОЗНАЧЕНИЯ

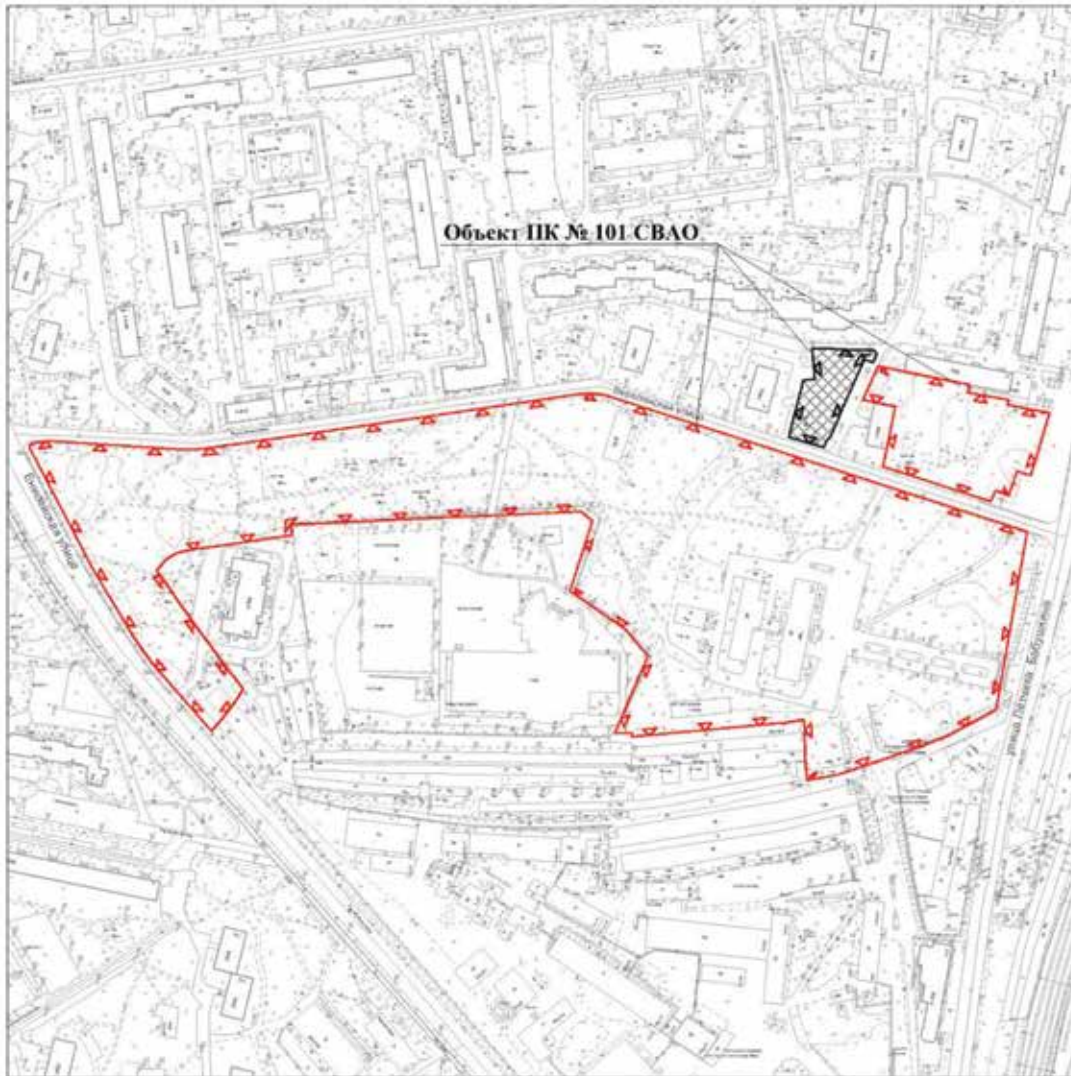
-  границы объектов природного комплекса города Москвы
-  отменяемые границы объектов природного комплекса города Москвы
-  устанавливаемые границы объектов природного комплекса города Москвы
-  участок территории, включаемый в состав объекта природного комплекса № 85 Северо-Восточного административного округа города Москвы "Долины рек Яузы и Чермянки между Полярной ул., пр. Дежнева и Игарским пр.", площадью 0,34 га

Приложение 3
к постановлению Правительства Москвы
от 16 февраля 2021 г. № 151-ПП






Приложение 4
к постановлению Правительства Москвы
от 16 февраля 2021 г. № 151-ПП

**Схема границ объекта природного комплекса № 101
Северо-Восточного административного округа города Москвы
"Сквер на Верхоянской улице (3 участка)"**



УСЛОВНЫЕ ОБОЗНАЧЕНИЯ





-  границы объектов природного комплекса города Москвы
-  устанавливаемые границы объектов природного комплекса города Москвы
-  участок территории, включаемый в состав объекта природного комплекса № 101 Северо-Восточного административного округа города Москвы "Сквер на Верхоянской улице (3 участка)", площадью 0,21 га

Приложение 5
к постановлению Правительства Москвы
от 16 февраля 2021 г. № 151-ПП

**Схема границ объекта природного комплекса № 117
Северо-Восточного административного округа города Москвы
"Спорткомплекс "Искра"**

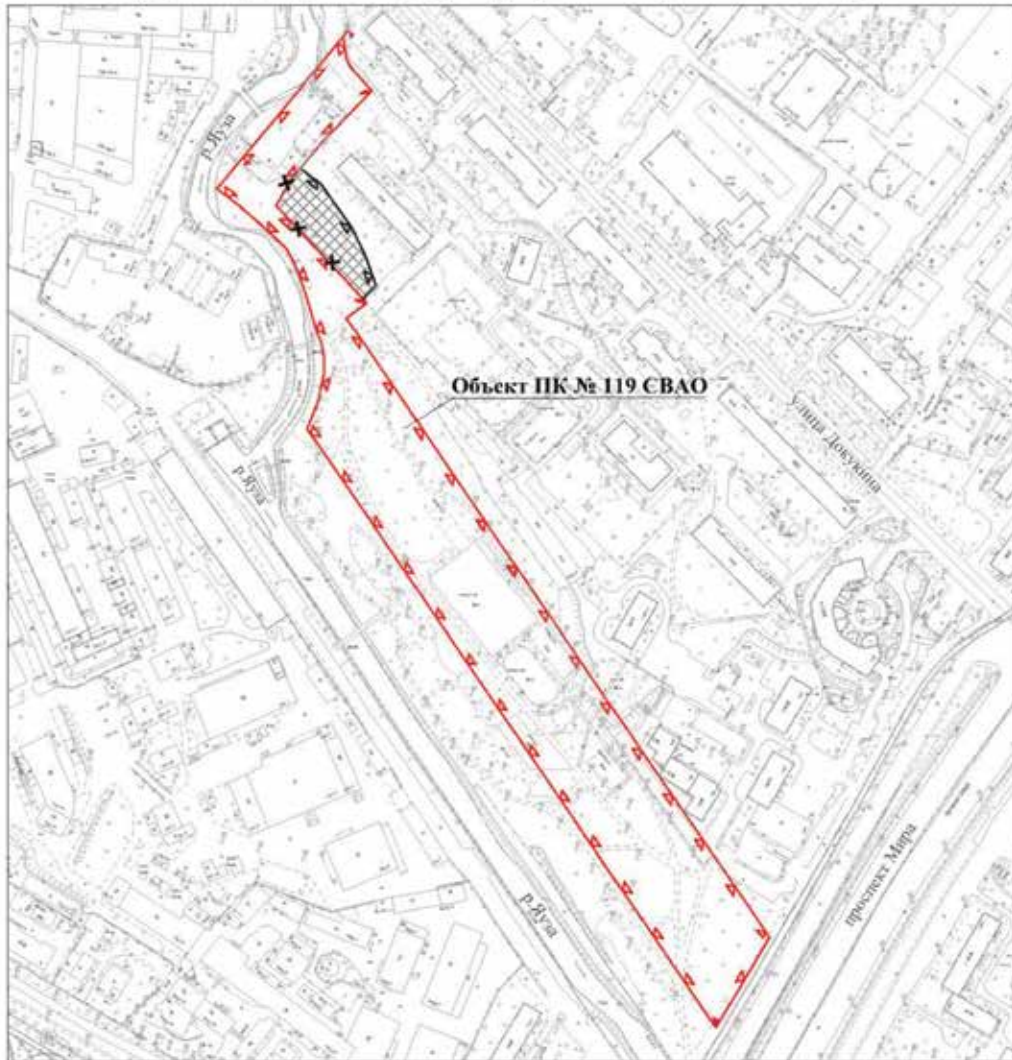


УСЛОВНЫЕ ОБОЗНАЧЕНИЯ





-  границы объектов природного комплекса города Москвы
-  отменяемые границы объектов природного комплекса города Москвы
-  устанавливаемые границы объектов природного комплекса города Москвы
-  участки территории, исключаемые из состава объекта природного комплекса № 117 Северо-Восточного административного округа города Москвы "Спорткомплекс "Искра", общей площадью 2,83 га

Приложение 6
к постановлению Правительства Москвы
от 16 февраля 2021 г. № 151-ПП

**Схема границ объекта природного комплекса № 119
Северо-Восточного административного округа города Москвы
"Долина р. Яузы между ул. Докукина и проспектом Мира"**

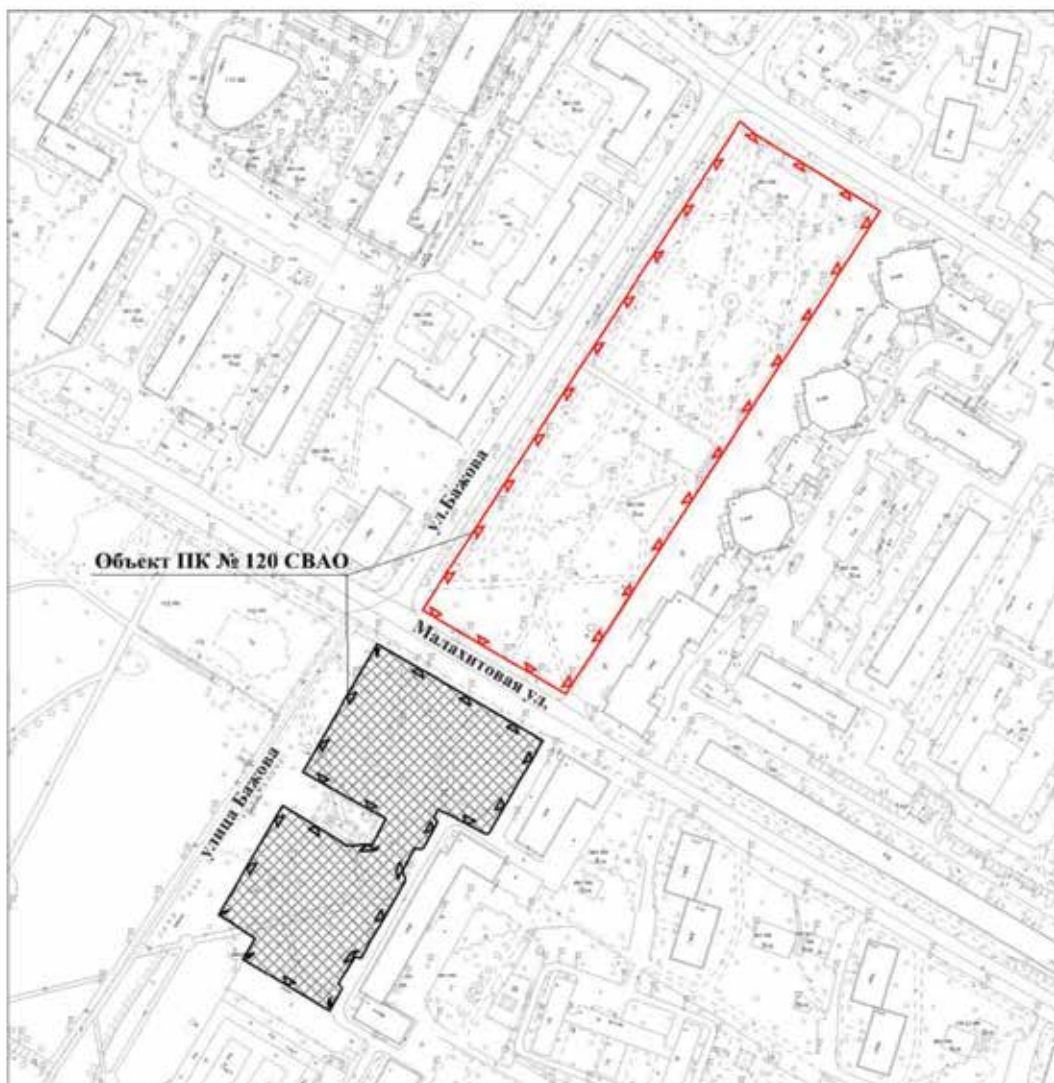


УСЛОВНЫЕ ОБОЗНАЧЕНИЯ




-  границы объектов природного комплекса города Москвы
-  отменяемые границы объектов природного комплекса города Москвы
-  устанавливаемые границы объектов природного комплекса города Москвы
-  участок территории, включаемый в состав объекта природного комплекса № 119 Северо-Восточного административного округа города Москвы "Долина р. Яузы между ул. Докукина и проспектом Мира", площадью 0,20 га

Приложение 7
к постановлению Правительства Москвы
от 16 февраля 2021 г. № 151-ПП

**Схема границ объекта природного комплекса № 120
Северо-Восточного административного округа города Москвы
"Сквер по ул. Бажова"**

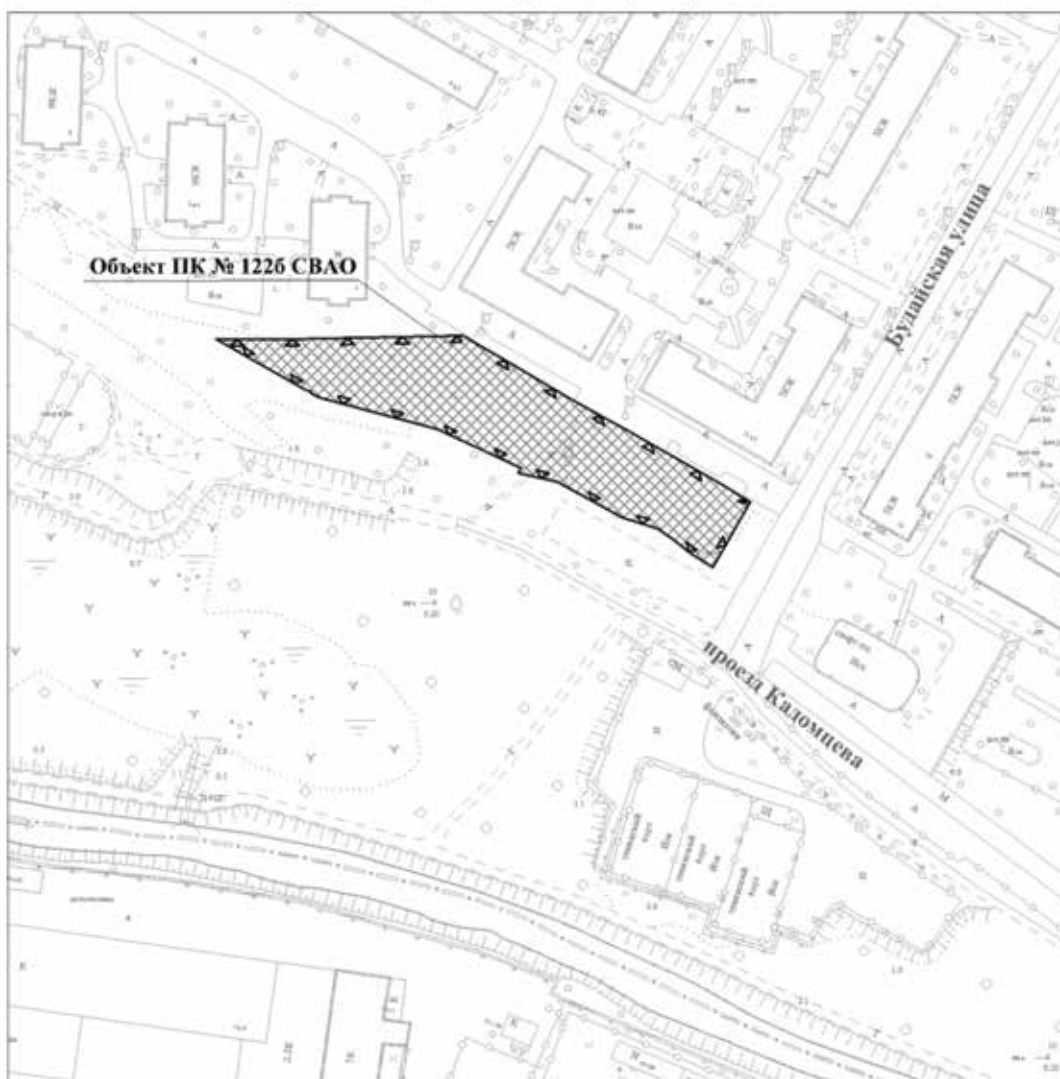


УСЛОВНЫЕ ОБОЗНАЧЕНИЯ

-  границы объектов природного комплекса города Москвы
-  устанавливаемые границы объектов природного комплекса города Москвы
-  участок территории, включаемый в состав объекта природного комплекса № 120 Северо-Восточного административного округа города Москвы "Сквер по ул. Бажова", площадью 1,07 га

Приложение 8
к постановлению Правительства Москвы
от 16 февраля 2021 г. № 151-ПП

**Схема границ объекта природного комплекса № 1226
Северо-Восточного административного округа города Москвы
"Сквер в долине реки Яузы по проезду Кадомцева"**



УСЛОВНЫЕ ОБОЗНАЧЕНИЯ



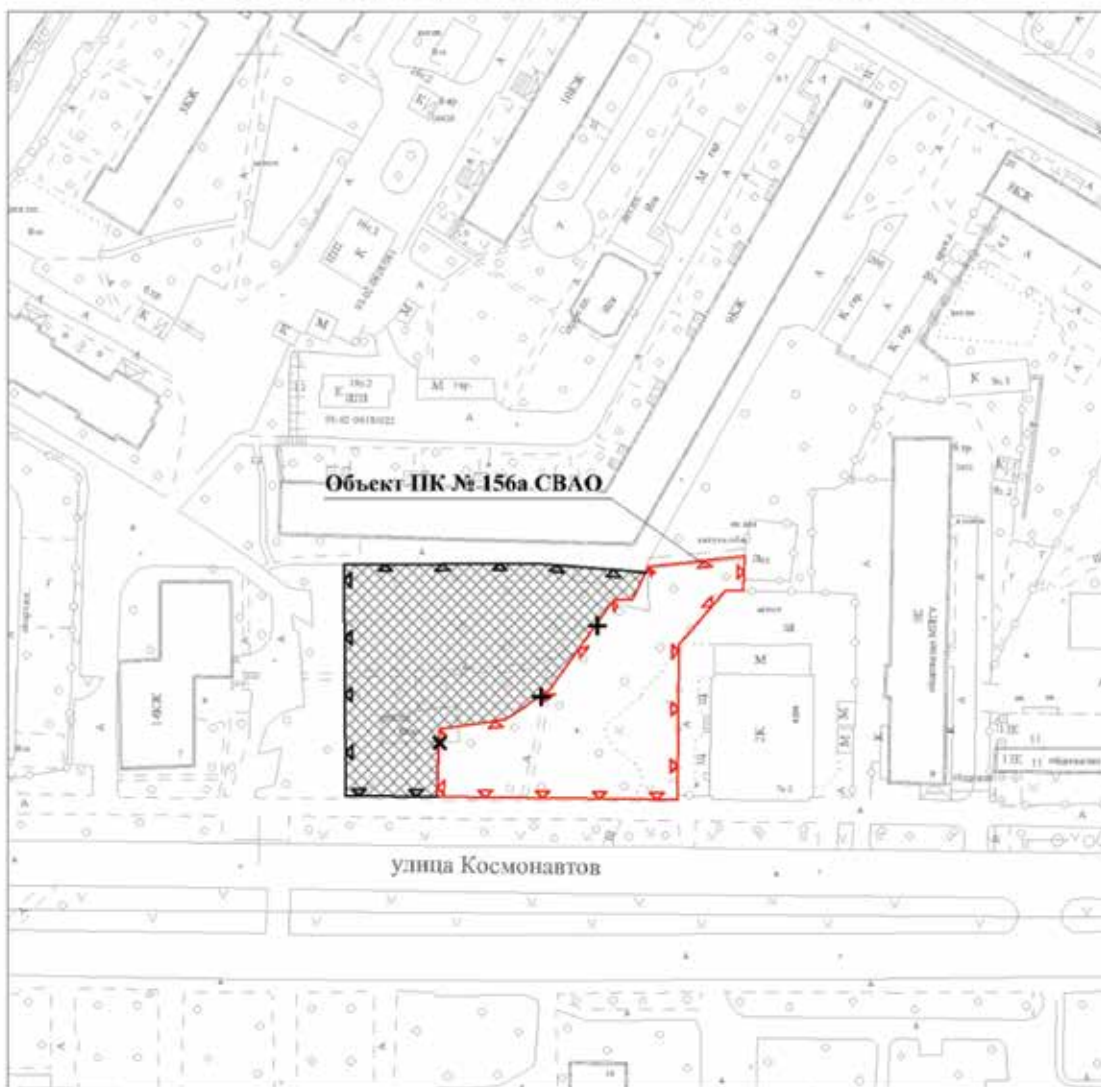
устанавливаемые границы объектов природного комплекса города Москвы







участок территории, включаемый в состав объекта природного комплекса № 1226 Северо-Восточного административного округа города Москвы "Сквер в долине реки Яузы по проезду Кадомцева", площадью 0,34 га

Приложение 9
к постановлению Правительства Москвы
от 16 февраля 2021 г. № 151-ПП

**Схема границ объекта природного комплекса № 156а
Северо-Восточного административного округа города Москвы
"Озелененная территория вблизи дома 7 по улице Космонавтов"**



УСЛОВНЫЕ ОБОЗНАЧЕНИЯ

-  границы объектов природного комплекса города Москвы
-  отменяемые границы объектов природного комплекса города Москвы
-  устанавливаемые границы объектов природного комплекса города Москвы
-  участок территории, включаемый в состав объекта природного комплекса № 156а Северо-Восточного административного округа города Москвы "Озелененная территория вблизи дома 7 по улице Космонавтов", площадью 0,29 га

Приложение 10
к постановлению Правительства Москвы
от 16 февраля 2021 г. № 151-ПП

Внесение изменений в приложение 1 к постановлению Правительства Москвы от 19 января 1999 г. № 38

ПЕРЕЧЕНЬ
ТЕРРИТОРИЙ ПРИРОДНОГО КОМПЛЕКСА Г. МОСКВЫ
(кроме особо охраняемых природных территорий и объектов
Природного комплекса Центрального административного округа)

№ объекта	Наименование объекта Природного комплекса	Режим регулирования градостроительной деятельности	Площадь**, га
1	2	3	4
Северо-Восточный АО			
80	Бульвар вдоль ул.Декабристов	Озелененная территория общего пользования	5,95
85	Долины рек Яузы и Чермянки между Полярной ул., пр. Дежнева и Игарским пр.	Озелененная территория общего пользования	21,74
976	Озелененная территория на пересечении проезда Нансена и Снежной улицы	Озелененная территория общего пользования	0,24
101	Сквер на Верхоянской улице (3 участка)	Озелененная территория общего пользования	9,25
117	Спорткомплекс «Искра»	Озелененная территория ограниченного пользования	6,37
119	Долина р.Яузы между ул. Докукина и проспектом Мира	Озелененная территория общего пользования	3,59
120	Сквер по ул.Бажова	Озелененная территория общего пользования	3,19
1226	Сквер в долине реки Яузы по проезду Кадомцева	Озелененная территория общего пользования	0,34
156а	Озелененная территория вблизи дома 7 по улице Космонавтов	Озелененная территория общего пользования	0,53

О ВНЕСЕНИИ ИЗМЕНЕНИЙ В ПОСТАНОВЛЕНИЕ ПРАВИТЕЛЬСТВА МОСКВЫ ОТ 28 МАРТА 2017 Г. № 120-ПП

Постановление Правительства Москвы от 16 февраля 2021 года № 152-ПП

В соответствии с Градостроительным кодексом Российской Федерации, Законом города Москвы от 25 июня 2008 г. № 28 «Градостроительный кодекс города Москвы», постановлением Правительства Москвы от 7 апреля 2009 г. № 270-ПП «О создании Городской комиссии по вопросам градостроительства, землепользования и застройки при Правительстве Москвы и об утверждении положений о Городской и окружной комиссиях по вопросам градостроительства, землепользования и застройки при Правительстве Москвы» **Правительство Москвы постановляет:**

1. Внести изменения в постановление Правительства Москвы от 28 марта 2017 г. № 120-ПП «Об утверждении правил землепользования и застройки города Москвы» (в редакции постановлений Правительства Москвы от 15 июля 2020 г. № 985-ПП, от 27 октября 2020 г. № 1844-ПП, от 26 января 2021 г. № 65-ПП):

1.1. Листы G6-5-3-3 и G6-8-1-1 карты градостроительного зонирования «Границы территориальных зон и виды разрешенного использования земельных участков и объектов капитального строительства. Южный административный округ города Москвы» раздела 1 книги 7 территориальной части правил землепользования и за-

стройки приложения к постановлению изложить в редакции согласно приложению 1 к настоящему постановлению.

1.2. Листы G6-5-3-3 и G6-8-1-1 карты градостроительного зонирования «Границы территориальных зон, подзон территориальных зон и предельные параметры разрешенного строительства, реконструкции объектов капитального строительства. Южный административный округ города Москвы» раздела 1 книги 7 территориальной части правил землепользования и застройки приложения к постановлению изложить в редакции согласно приложению 2 к настоящему постановлению.

1.3. Раздел 2 книги 7 территориальной части правил землепользования и застройки приложения к постановлению дополнить подразделом «Пункт 553» в редакции согласно приложению 3 к настоящему постановлению.

2. Контроль за выполнением настоящего постановления возложить на заместителя Мэра Москвы в Правительстве Москвы по вопросам градостроительной политики и строительства Бочкарева А.Ю.

Мэр Москвы С.С.Собянин

Приложение 1
к постановлению Правительства Москвы
от 16 февраля 2021 г. № 152-ПП

Внесение изменений в приложение к постановлению Правительства Москвы от 28 марта 2017 г. № 120-ПП

Книга 7

Карта градостроительного зонирования
Границы территориальных зон и виды разрешенного использования
земельных участков и объектов капитального строительства
Южный административный округ города Москвы



Приложение 2
к постановлению Правительства Москвы
от 16 февраля 2021 г. № 152-ПП

Внесение изменений в приложение к постановлению Правительства Москвы от 28 марта 2017 г. № 120-ПП

Книга 7

Карта градостроительного зонирования
Границы территориальных зон, подзон территориальных зон
и предельные параметры разрешенного строительства,
реконструкции объектов капитального строительства
Южный административный округ города Москвы



Приложение 3
к постановлению Правительства Москвы
от 16 февраля 2021 г. № 152-ПП

Внесение изменения в приложение к постановлению Правительства Москвы от 28 марта 2017 г. № 120-ПП

Книга 7
Южный административный округ города Москвы

Пункт 553

Территориальная зона	128202029
Основные виды разрешенного использования	<p>4.1. Деловое управление. Размещение объектов капитального строительства с целью: размещения объектов управленческой деятельности, не связанной с государственным или муниципальным управлением и оказанием услуг, а также с целью обеспечения совершения сделок, не требующих передачи товара в момент их совершения между организациями, в том числе биржевая деятельность (за исключением банковской и страховой деятельности).</p> <p>6.9. Склады. Размещение сооружений, имеющих назначение по временному хранению, распределению и перевалке грузов (за исключением хранения стратегических запасов), не являющихся частями производственных комплексов, на которых был создан груз: промышленные базы, склады, погрузочные терминалы и доки, нефтехранилища и нефтеналивные станции, газовые хранилища и обслуживающие их газоконденсатные и газоперекачивающие станции, элеваторы и продовольственные склады, за исключением железнодорожных перевалочных складов</p>
Условно разрешенные виды использования	
Вспомогательные виды	
Максимальный процент застройки (%)	По фактическому использованию
Высота застройки (м)	По фактическому использованию
Плотность застройки (тыс. кв. м/га)	По фактическому использованию
Иные показатели	Общая площадь объекта (офисы 70 %, склад 30 %) – 1 202,6 кв.м, в том числе новое строительство – 620,5 кв.м

О ВНЕСЕНИИ ИЗМЕНЕНИЙ В ПОСТАНОВЛЕНИЕ ПРАВИТЕЛЬСТВА МОСКВЫ ОТ 28 МАРТА 2017 Г. № 120-ПП

Постановление Правительства Москвы от 16 февраля 2021 года № 153-ПП

В соответствии с Градостроительным кодексом Российской Федерации, Законом города Москвы от 25 июня 2008 г. № 28 «Градостроительный кодекс города Москвы», постановлением Правительства Москвы от 7 апреля 2009 г. № 270-ПП «О создании Городской комиссии по вопросам градостроительства, землепользования и застройки при Правительстве Москвы и об утверждении положений о Городской и окружной комиссиях по вопросам градостроительства, землепользования и застройки при Правительстве Москвы» **Правительство Москвы постановляет:**

1. Внести изменения в постановление Правительства Москвы от 28 марта 2017 г. № 120-ПП «Об утверждении правил землепользования и застройки города Москвы» (в редакции постановления Правительства Москвы от 14 апреля 2020 г. № 395-ПП):

1.1. Листы Н6-1-4-3 и Н6-1-4-4 карты градостроительного зонирования «Границы территориальных зон и виды разрешенного использования земельных участков и объектов капитального строительства. Юго-Восточный административный округ города Москвы» раздела 1 книги 6 территориальной части правил землепользования и застройки приложения к постановлению изложить в редакции согласно приложению 1 к настоящему постановлению.

1.2. Лист Н6-2-3-3 карты градостроительного зонирования «Границы территориальных зон и виды разрешенного использования земельных участков и объектов капитального строительства. Юго-Восточный административный округ города Москвы» раздела 1 книги 6 территориальной части правил землепользования и застройки приложения к постановлению изложить в редакции согласно приложению 2 к настоящему постановлению.

1.3. Листы Н6-1-4-3 и Н6-1-4-4 карты градостроительного зонирования «Границы территориальных зон, подзон территориальных зон и предельные параметры разрешенного строительства, реконструкции объектов капитального строительства. Юго-Восточный административный округ города Москвы» раздела 1 книги 6 территориальной части правил землепользования и застройки приложения к постановлению изложить в редакции согласно приложению 3 к настоящему постановлению.

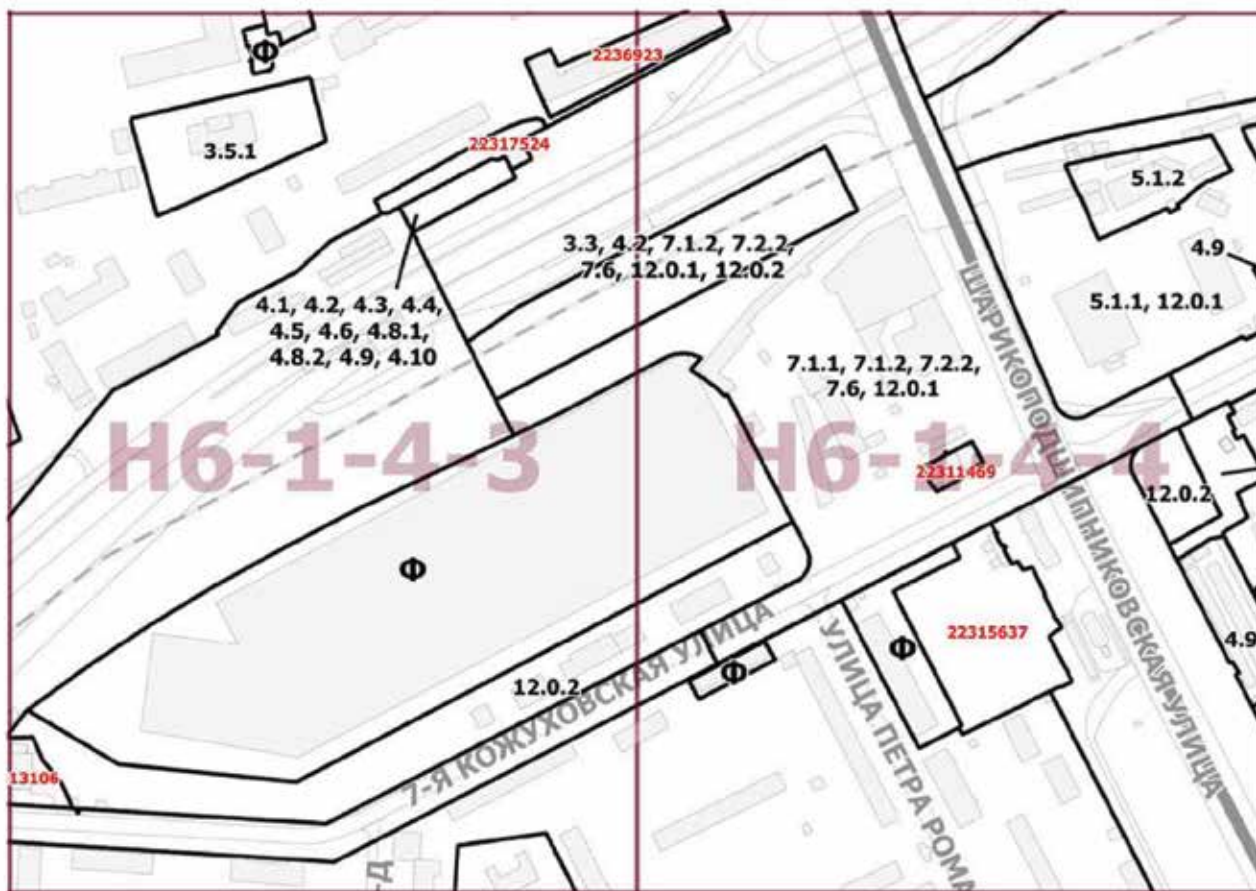
2. Контроль за выполнением настоящего постановления возложить на заместителя Мэра Москвы в Правительстве Москвы по вопросам градостроительной политики и строительства Бочкарева А.Ю.

Мэр Москвы **С.С.Собянин**

Приложение 1
к постановлению Правительства Москвы
от 16 февраля 2021 г. № 153-ПП

Внесение изменений в приложение к постановлению Правительства Москвы от 28 марта 2017 г. № 120-ПП

Книга 6
Карта градостроительного зонирования
Границы территориальных зон и виды разрешенного использования
земельных участков и объектов капитального строительства
Юго-Восточный административный округ города Москвы

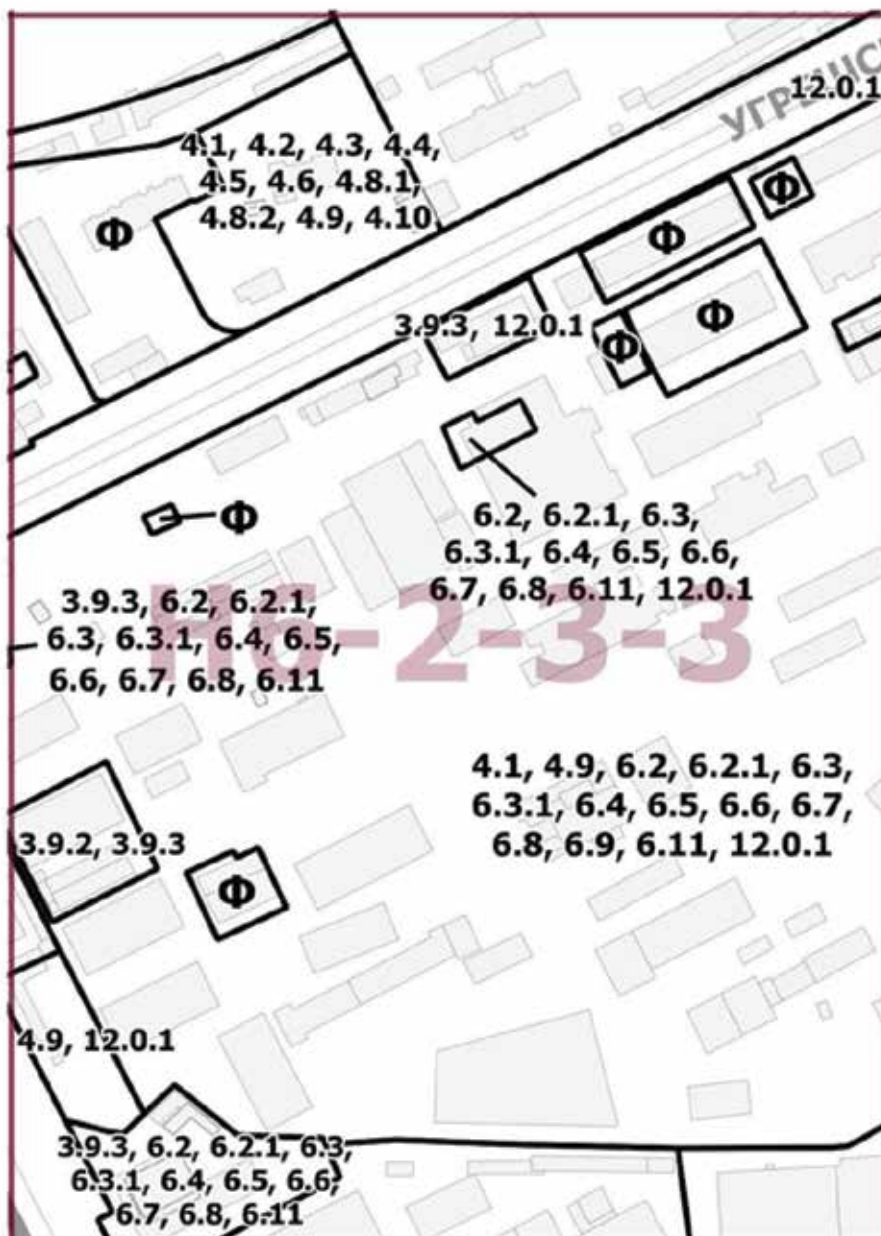


Приложение 2
к постановлению Правительства Москвы
от 16 февраля 2021 г. № 153-ПП

Внесение изменения в приложение к постановлению Правительства Москвы от 28 марта 2017 г. № 120-ПП

Книга 6

Карта градостроительного зонирования
Границы территориальных зон и виды разрешенного использования
земельных участков и объектов капитального строительства
Юго-Восточный административный округ города Москвы

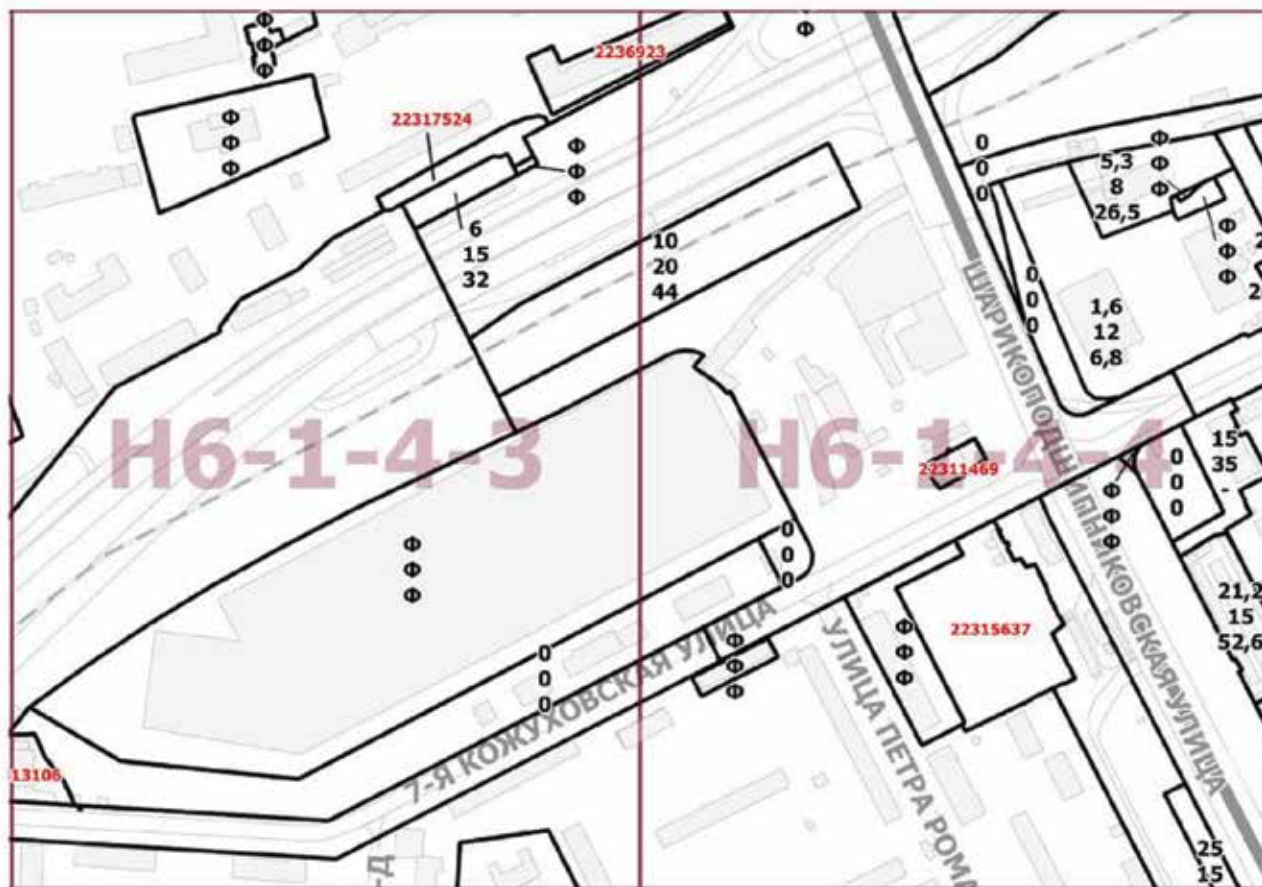


Приложение 3
к постановлению Правительства Москвы
от 16 февраля 2021 г. № 153-ПП

Внесение изменений в приложение к постановлению Правительства Москвы от 28 марта 2017 г. № 120-ПП

Книга 6

Карта градостроительного зонирования
Границы территориальных зон, подзон территориальных зон
и предельные параметры разрешенного строительства,
реконструкции объектов капитального строительства
Юго-Восточный административный округ города Москвы



О ВНЕСЕНИИ ИЗМЕНЕНИЙ В ПОСТАНОВЛЕНИЕ ПРАВИТЕЛЬСТВА МОСКВЫ ОТ 28 МАРТА 2017 Г. № 120-ПП

Постановление Правительства Москвы от 16 февраля 2021 года № 154-ПП

В соответствии с Градостроительным кодексом Российской Федерации, Законом города Москвы от 25 июня 2008 г. № 28 «Градостроительный кодекс города Москвы», постановлением Правительства Москвы от 7 апреля 2009 г. № 270-ПП «О создании Городской комиссии по вопросам градостроительства, землепользования и застройки при Правительстве Москвы и об утверждении положений о Городской и окружной комиссиях по вопросам градостроительства, землепользования и застройки при Правительстве Москвы» **Правительство Москвы постановляет:**

1. Внести изменения в постановление Правительства Москвы от 28 марта 2017 г. № 120-ПП «Об утверждении правил землепользования и застройки города Москвы»:

1.1 . Лист С2-6-2-4 карты градостроительного зонирования «Границы территориальных зон и виды разрешенного использования земельных участков и объектов капитального строительства. Северный административный округ города Москвы» раздела 1 книги 3 территориальной части правил землепользования и застройки приложения к постановлению изложить в редакции согласно приложению 1 к настоящему постановлению.

1.2 . Лист С2-6-2-4 карты градостроительного зонирования «Границы территориальных зон, подзон территориальных зон и предельные параметры разрешенного

строительства, реконструкции объектов капитального строительства. Северный административный округ города Москвы» раздела 1 книги 3 территориальной части правил землепользования и застройки приложения к постановлению изложить в редакции согласно приложению 2 к настоящему постановлению.

1.3. Листы С2-6-2-4 и D2-4-1-3 карты градостроительного зонирования «Территории, в границах которых предусматривается осуществление деятельности по комплексному и устойчивому развитию территории» раздела 1 книги 14 территориальной части правил землепользования и застройки приложения к постановлению изложить в редакции согласно приложению 3 к настоящему постановлению.

1.4 . Подраздел «Пункт 13» раздела 2 книги 14 территориальной части правил землепользования и застройки приложения к постановлению признать утратившим силу.

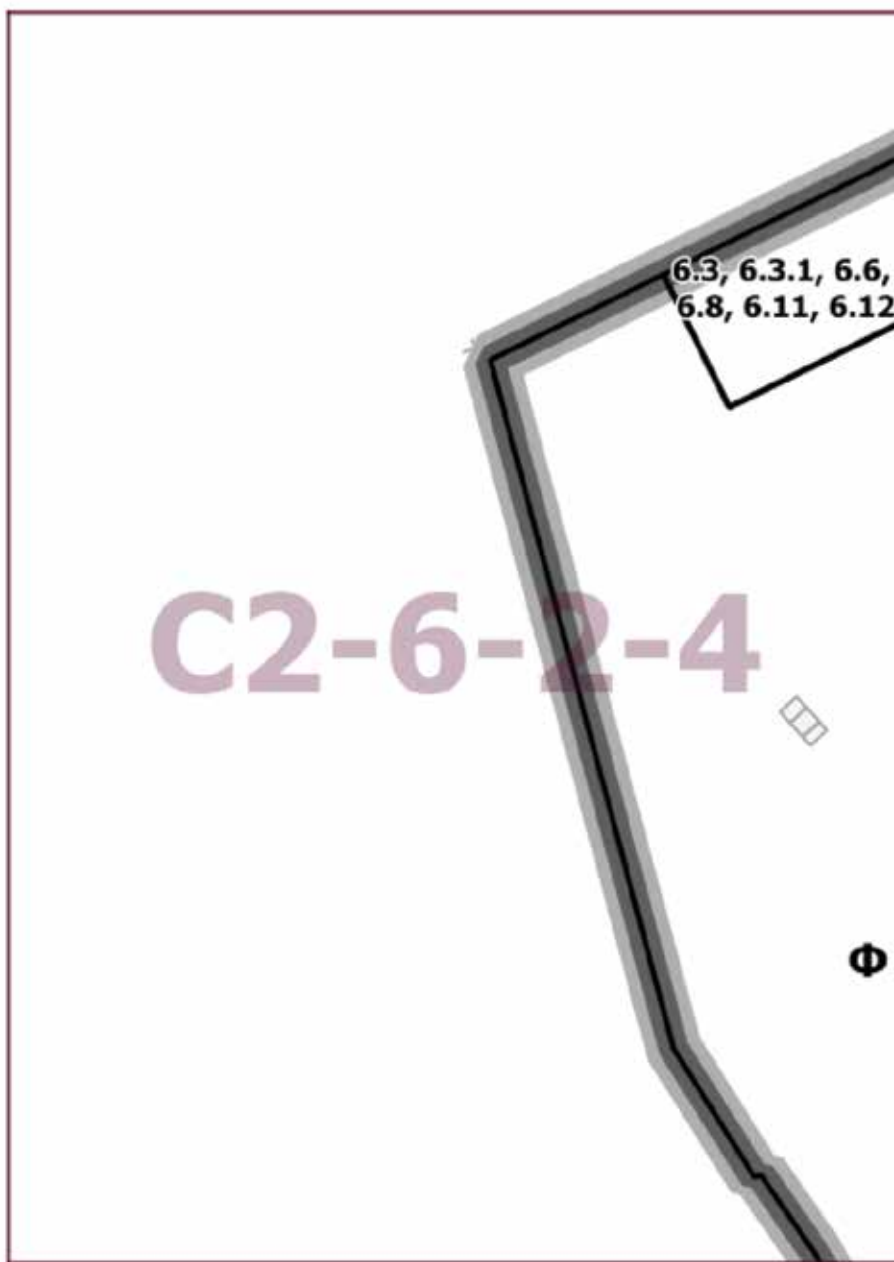
2. Контроль за выполнением настоящего постановления возложить на заместителя Мэра Москвы в Правительстве Москвы по вопросам градостроительной политики и строительства Бочкарева А.Ю.

Мэр Москвы **С.С.Собянин**

Приложение 1
к постановлению Правительства Москвы
от 16 февраля 2021 г. № 154-ПП

Внесение изменения в приложение к постановлению Правительства Москвы от 28 марта 2017 г. № 120-ПП

Книга 3
Карта градостроительного зонирования
Границы территориальных зон и виды разрешенного использования
земельных участков и объектов капитального строительства
Северный административный округ города Москвы



Приложение 2
к постановлению Правительства Москвы
от 16 февраля 2021 г. № 154-ПП

Внесение изменения в приложение к постановлению Правительства Москвы от 28 марта 2017 г. № 120-ПП

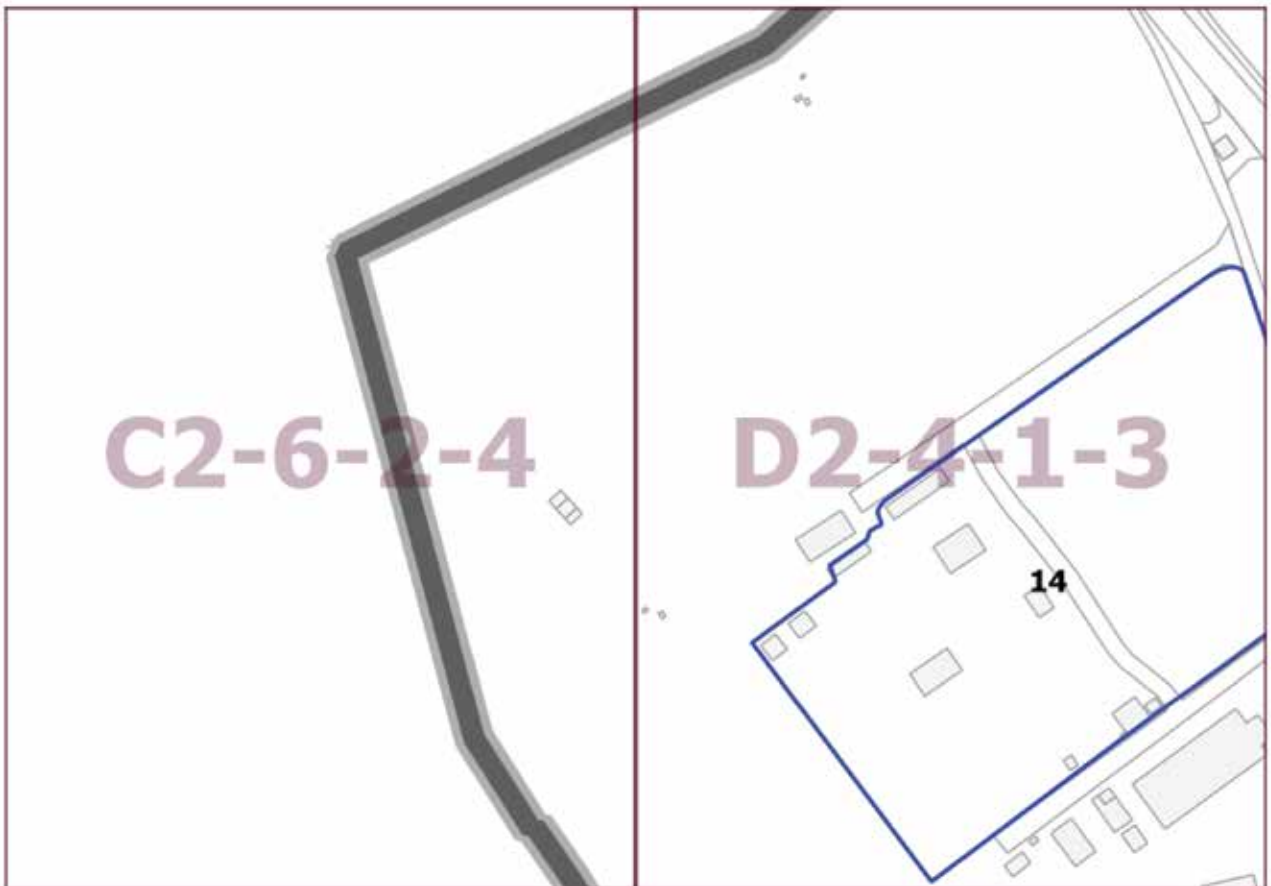
Книга 3
Карта градостроительного зонирования
Границы территориальных зон, подзон территориальных зон
и предельные параметры разрешенного строительства,
реконструкции объектов капитального строительства
Северный административный округ города Москвы



Приложение 3
к постановлению Правительства Москвы
от 16 февраля 2021 г. № 154-ПП

Внесение изменений в приложение к постановлению Правительства Москвы от 28 марта 2017 г. № 120-ПП

Книга 14
Карта градостроительного зонирования
Территории, в границах которых предусматривается осуществление
деятельности по комплексному и устойчивому развитию территории



О ВНЕСЕНИИ ИЗМЕНЕНИЙ В ПОСТАНОВЛЕНИЕ ПРАВИТЕЛЬСТВА МОСКВЫ ОТ 28 МАРТА 2017 Г. № 120-ПП

Постановление Правительства Москвы от 16 февраля 2021 года № 155-ПП

В соответствии с Градостроительным кодексом Российской Федерации, Законом города Москвы от 25 июня 2008 г. № 28 «Градостроительный кодекс города Москвы», постановлением Правительства Москвы от 7 апреля 2009 г. № 270-ПП «О создании Городской комиссии по вопросам градостроительства, землепользования и застройки при Правительстве Москвы и об утверждении положений о Городской и окружной комиссиях по вопросам градостроительства, землепользования и застройки при Правительстве Москвы» **Правительство Москвы постановляет:**

1. Внести изменения в постановление Правительства Москвы от 28 марта 2017 г. № 120-ПП «Об утверждении правил землепользования и застройки города Москвы» (в редакции постановления Правительства Москвы от 25 августа 2020 г. № 1356-ПП):

1.1. Лист Д3-7-3-4 карты градостроительного зонирования «Границы территориальных зон и виды разрешенного использования земельных участков и объектов капитального строительства. Северо-Западный административный округ города Москвы» раздела 1 книги 10 территориальной части правил землепользования и застройки приложения к постановлению изложить в ре-

дакции согласно приложению 1 к настоящему постановлению.

1.2. Лист Д3-7-3-4 карты градостроительного зонирования «Границы территориальных зон, подзон территориальных зон и предельные параметры разрешенного строительства, реконструкции объектов капитального строительства. Северо-Западный административный округ города Москвы» раздела 1 книги 10 территориальной части правил землепользования и застройки приложения к постановлению изложить в редакции согласно приложению 2 к настоящему постановлению.

1.3. Подраздел «Пункт 64» раздела 2 книги 10 территориальной части правил землепользования и застройки приложения к постановлению признать утратившим силу.

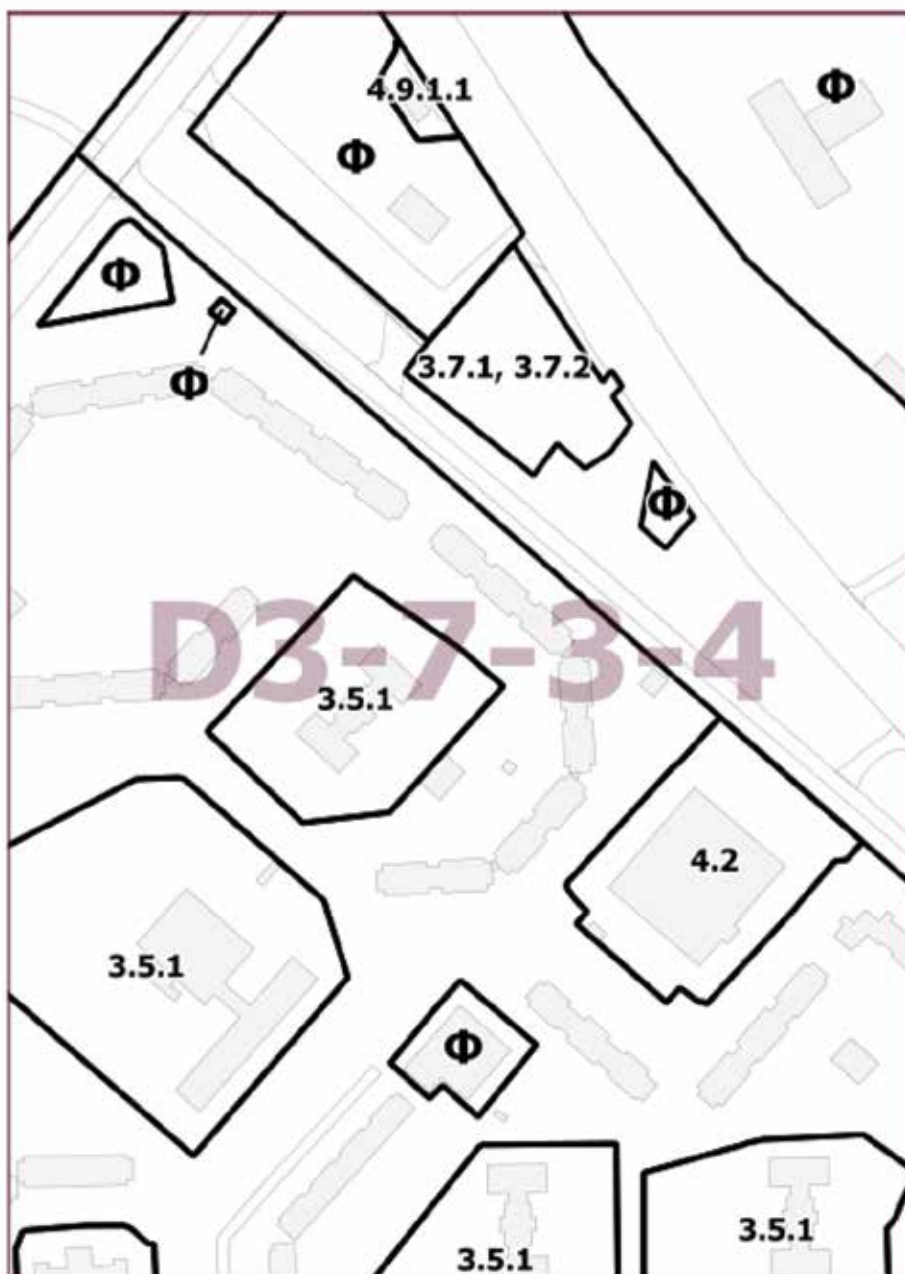
2. Контроль за выполнением настоящего постановления возложить на заместителя Мэра Москвы в Правительстве Москвы по вопросам градостроительной политики и строительства Бочкарева А.Ю.

Мэр Москвы С.С.Собянин

Приложение 1
к постановлению Правительства Москвы
от 16 февраля 2021 г. № 155-ПП

Внесение изменения в приложение к постановлению Правительства Москвы от 28 марта 2017 г. № 120-ПП

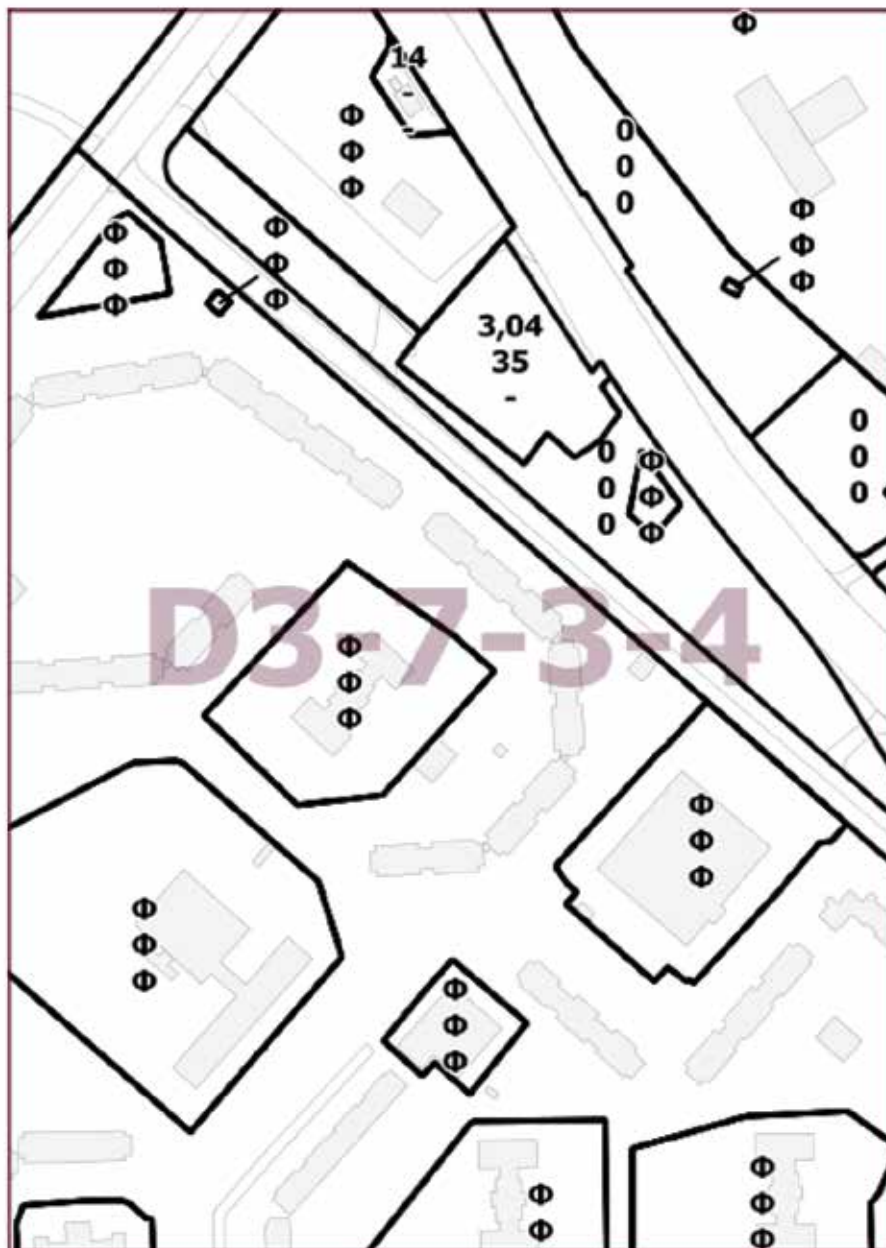
Книга 10
Карта градостроительного зонирования
Границы территориальных зон и виды разрешенного использования
земельных участков и объектов капитального строительства
Северо-Западный административный округ города Москвы



Приложение 2
к постановлению Правительства Москвы
от 16 февраля 2021 г. № 155-ПП

Внесение изменения в приложение к постановлению Правительства Москвы от 28 марта 2017 г. № 120-ПП

Книга 10
Карта градостроительного зонирования
Границы территориальных зон, подзон территориальных зон
и предельные параметры разрешенного строительства,
реконструкции объектов капитального строительства
Северо-Западный административный округ города Москвы



О ВНЕСЕНИИ ИЗМЕНЕНИЙ В ПОСТАНОВЛЕНИЕ ПРАВИТЕЛЬСТВА МОСКВЫ ОТ 28 МАРТА 2017 Г. № 120-ПП

Постановление Правительства Москвы от 16 февраля 2021 года № 156-ПП

В соответствии с Градостроительным кодексом Российской Федерации, Законом города Москвы от 25 июня 2008 г. № 28 «Градостроительный кодекс города Москвы», постановлением Правительства Москвы от 7 апреля 2009 г. № 270-ПП «О создании Городской комиссии по вопросам градостроительства, землепользования и застройки при Правительстве Москвы и об утверждении положений о Городской и окружной комиссиях по вопросам градостроительства, землепользования и застройки при Правительстве Москвы» **Правительство Москвы постановляет:**

1. Внести изменения в постановление Правительства Москвы от 28 марта 2017 г. № 120-ПП «Об утверждении правил землепользования и застройки города Москвы» (в редакции постановления Правительства Москвы от 2 декабря 2020 г. № 2130-ПП):

1.1. Подраздел «Пункт 224» раздела 2 книги 3 территориальной части правил землепользования и застройки приложения к постановлению изложить в редакции согласно приложению 1 к настоящему постановлению.

1.2. Листы F3-1-4-4, F3-4-2-2 и F3-5-1-1 карты градостроительного зонирования «Территории, в границах которых предусматривается осуществление деятельности по комплексному и устойчивому развитию территории» раздела 1 книги 14 территориальной части правил землепользования и застройки приложения к постановлению изложить в редакции согласно приложению 2 к настоящему постановлению.

1.3. Раздел 2 книги 14 территориальной части правил землепользования и застройки приложения к постановлению дополнить подразделом «Пункт 50» в редакции согласно приложению 3 к настоящему постановлению.

2. Контроль за выполнением настоящего постановления возложить на заместителя Мэра Москвы в Правительстве Москвы по вопросам градостроительной политики и строительства Бочкарева А.Ю.

Мэр Москвы **С.С.Собянин**

Приложение 1
к постановлению Правительства Москвы
от 16 февраля 2021 г. № 156-ПП

Внесение изменения в приложение к постановлению Правительства Москвы от 28 марта 2017 г. № 120-ПП

Книга 3
Северный административный округ города Москвы

Пункт 224

Территориальная зона	1278151
Основные виды разрешенного использования	<p>3.9.3. Проведение научных испытаний. Размещение зданий и сооружений для проведения изысканий, испытаний опытных промышленных образцов, для размещения организаций, осуществляющих научные изыскания, исследования и разработки, научные и селекционные работы, ведение сельского и лесного хозяйства для получения ценных с научной точки зрения образцов растительного и животного мира.</p> <p>4.1. Деловое управление. Размещение объектов капитального строительства с целью размещения объектов управленческой деятельности, не связанной с государственным или муниципальным управлением и оказанием услуг, а также с целью обеспечения совершения сделок, не требующих передачи товара в момент их совершения между организациями, в том числе биржевая деятельность (за исключением банковской и страховой деятельности).</p> <p>4.2. Объекты торговли (торговые центры, торгово-развлекательные центры (комплексы). Размещение объектов капитального строительства общей площадью свыше 5000 кв. м с целью размещения одной или нескольких организаций, осуществляющих продажу товаров и (или) оказание услуг в соответствии с содержанием видов разрешенного использования с кодами 4.5 - 4.8.2; размещение гаражей и (или) стоянок для автомобилей сотрудников и посетителей торгового центра.</p> <p>4.3. Рынки. Размещение объектов капитального строительства, сооружений, предназначенных для организации постоянной или временной торговли (ярмарка, рынок, базар), с учетом того, что каждое из торговых мест не располагает торговой площадью более 200 кв. м; размещение гаражей и (или) стоянок для автомобилей сотрудников и посетителей рынка.</p> <p>4.4. Магазины. Размещение объектов капитального строительства, предназначенных для продажи товаров, торговая площадь которых составляет до 5000 кв. м.</p>

<p>Основные виды разрешенного использования</p>	<p>4.5. Банковская и страховая деятельность. Размещение объектов капитального строительства, предназначенных для размещения организаций, оказывающих банковские и страховые услуги.</p> <p>4.6. Общественное питание. Размещение объектов капитального строительства в целях устройства мест общественного питания (рестораны, кафе, столовые, закусочные, бары).</p> <p>4.8.1. Развлекательные мероприятия. Размещение зданий и сооружений, предназначенных для организации развлекательных мероприятий, путешествий, для размещения дискотек и танцевальных площадок, ночных клубов, аквапарков, боулинга, аттракционов и т. п., игровых автоматов (кроме игрового оборудования, используемого для проведения азартных игр), игровых площадок.</p> <p>4.9. Служебные гаражи. Размещение постоянных или временных гаражей, стоянок для хранения служебного автотранспорта, используемого в целях осуществления видов деятельности, предусмотренных видами разрешенного использования с кодами 3.0, 4.0, а также для стоянки и хранения транспортных средств общего пользования, в том числе в депо.</p> <p>4.10. Выставочно-ярмарочная деятельность. Размещение объектов капитального строительства, сооружений, предназначенных для осуществления выставочно-ярмарочной и конгрессной деятельности, включая деятельность, необходимую для обслуживания указанных мероприятий (застройка экспозиционной площади, организация питания участников мероприятий).</p> <p>6.2. Тяжелая промышленность. Размещение объектов капитального строительства горно-обогатительной и горно-перерабатывающей, металлургической, машиностроительной промышленности, а также изготовления и ремонта продукции судостроения, авиастроения, вагоностроения, машиностроения, станкостроения, а также другие подобные промышленные предприятия, для эксплуатации которых предусматривается установление охранных или санитарно-защитных зон, за исключением случаев, когда объект промышленности отнесен к иному виду разрешенного использования.</p> <p>6.2.1. Автомобилестроительная промышленность. Размещение объектов капитального строительства, предназначенных для производства транспортных средств и оборудования, производства автомобилей, производства автомобильных кузовов, производства прицепов, полуприцепов и контейнеров, предназначенных для перевозки одним или несколькими видами транспорта, производства частей и принадлежностей автомобилей и их двигателей.</p> <p>6.3. Легкая промышленность. Размещение объектов капитального строительства, предназначенных для текстильной, фарфоро-фаянсовой, электронной промышленности.</p>
---	---

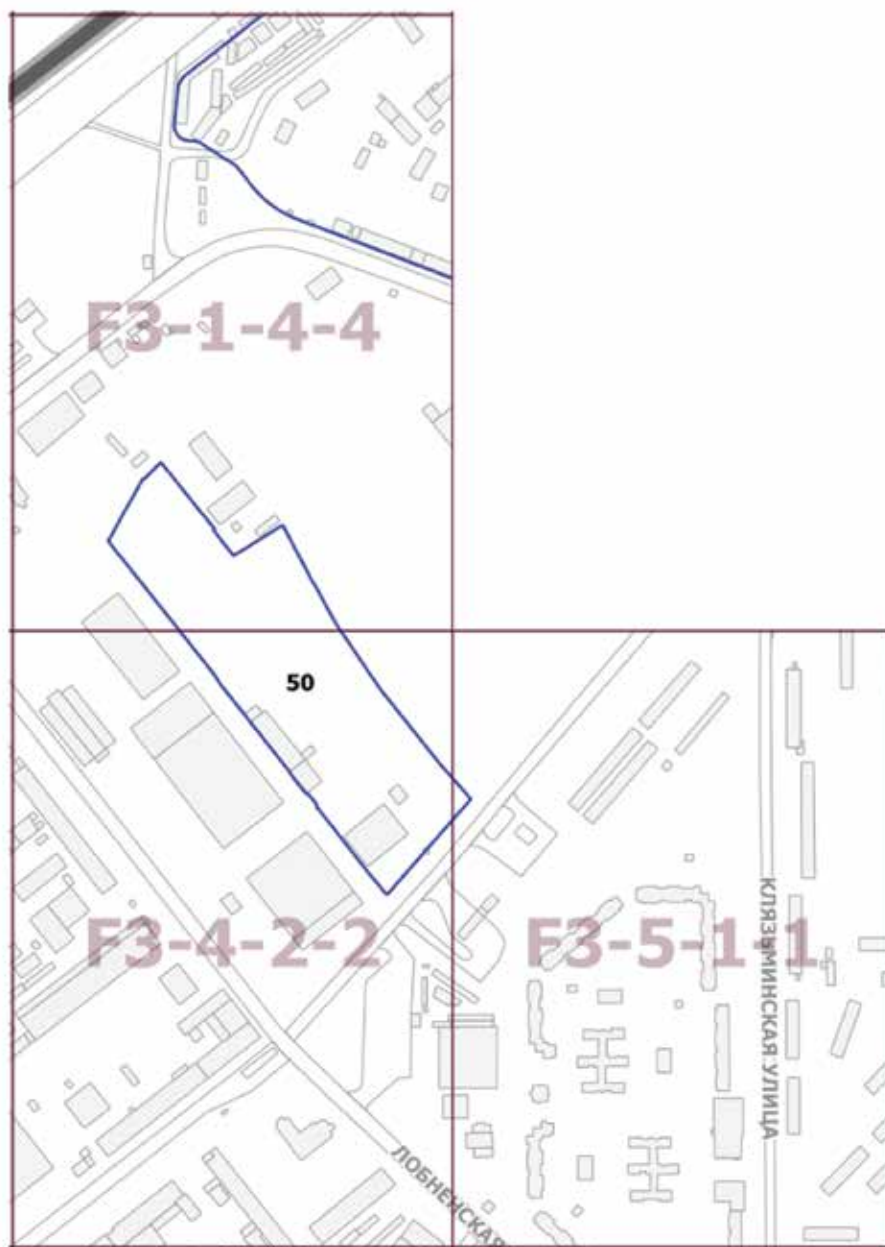
Основные виды разрешенного использования	<p>6.3.1. Фармацевтическая промышленность. Размещение объектов капитального строительства, предназначенных для фармацевтического производства, в том числе объектов, в отношении которых предусматривается установление охранных или санитарно-защитных зон.</p> <p>6.4. Пищевая промышленность. Размещение объектов пищевой промышленности, по переработке сельскохозяйственной продукции способом, приводящим к их переработке в иную продукцию (консервирование, копчение, хлебопечение), в том числе для производства напитков, алкогольных напитков и табачных изделий.</p> <p>6.5. Нефтехимическая промышленность. Размещение объектов капитального строительства, предназначенных для переработки углеводородного сырья, изготовления удобрений, полимеров, химической продукции бытового назначения и подобной продукции, а также другие подобные промышленные предприятия.</p> <p>6.6. Строительная промышленность. Размещение объектов капитального строительства, предназначенных для производства: строительных материалов (кирпичей, пиломатериалов, цемента, крепежных материалов), бытового и строительного, газового и сантехнического оборудования, лифтов и подъемников, столярной продукции, сборных домов или их частей и тому подобной продукции.</p> <p>6.7. Энергетика. Размещение объектов гидроэнергетики, тепловых станций и других электростанций, размещение обслуживающих и вспомогательных для электростанций сооружений (золоотвалов, гидротехнических сооружений); размещение объектов электросетевого хозяйства, за исключением объектов энергетики, размещение которых предусмотрено содержанием вида разрешенного использования с кодом 3.1.</p> <p>6.8. Связь. Размещение объектов связи, радиовещания, телевидения, включая воздушные радиорелейные, надземные и подземные кабельные линии связи, линии радиофикации, антенные поля, усилительные пункты на кабельных линиях связи, инфраструктуру спутниковой связи и телерадиовещания, за исключением объектов связи, размещение которых предусмотрено содержанием видов разрешенного использования с кодами 3.1.1, 3.2.3.</p> <p>6.11. Целлюлозно-бумажная промышленность. Размещение объектов капитального строительства, предназначенных для целлюлозно-бумажного производства, производства целлюлозы, древесной массы, бумаги, картона и изделий из них, издательской и полиграфической деятельности, тиражирования записанных носителей информации.</p> <p>6.12. Научно-производственная деятельность. Размещение технологических, промышленных, агропромышленных парков, бизнес-инкубаторов.</p> <p>12.0.1. Улично-дорожная сеть. Размещение объектов улично-дорожной сети: автомобильных дорог, трамвайных путей и пешеходных тротуаров в границах населенных пунктов, пешеходных</p>
--	--

	<p>переходов, бульваров, площадей, проездов, велодорожек и объектов велотранспортной и инженерной инфраструктуры; размещение придорожных стоянок (парковок) транспортных средств в границах городских улиц и дорог, за исключением предусмотренных видами разрешенного использования с кодами 2.7.1, 4.9, 7.2.3, а также некапитальных сооружений, предназначенных для охраны транспортных средств.</p> <p>12.0.2. Благоустройство территории. Размещение декоративных, технических, планировочных, конструктивных устройств, элементов озеленения, различных видов оборудования и оформления, малых архитектурных форм, некапитальных нестационарных строений и сооружений, информационных щитов и указателей, применяемых как составные части благоустройства территории, общественных туалетов</p>
Условно разрешенные виды использования	Не установлены
Вспомогательные виды	
Максимальный процент застройки (%)	Не установлен
Высота застройки (м)	Не установлена
Плотность застройки (тыс.кв.м/га)	Не установлена
Иные показатели	<p>Суммарная поэтажная площадь объекта в габаритах наружных стен - 84 000 кв.м, в том числе:</p> <ul style="list-style-type: none"> - производственного назначения – 42 000 кв.м, - общественного назначения – 42 000 кв.м

Приложение 2
к постановлению Правительства Москвы
от 16 февраля 2021 г. № 156-ПП

Внесение изменений в приложение к постановлению Правительства Москвы от 28 марта 2017 г. № 120-ПП

Книга 14
Карта градостроительного зонирования
Территории, в границах которых предусматривается осуществление
деятельности по комплексному и устойчивому развитию территории



Приложение 3
к постановлению Правительства Москвы
от 16 февраля 2021 г. № 156-ПП

Внесение изменения в приложение к постановлению Правительства Москвы от 28 марта 2017 г. № 120-ПП

Книга 14

Пункт 50

Комплексное развитие территории № 50

В отношении территориальной зоны, для которой установлен вид разрешенного использования земельных участков и объектов капитального строительства с кодами 3.9.3, 6.2, 6.2.1, 6.3, 6.3.1, 6.4, 6.5, 6.6, 6.7, 6.8, 6.11, 6.12

Расчетные показатели минимально допустимого уровня обеспеченности территории объектами коммунальной, транспортной, социальной инфраструктур

Социальная инфраструктура	Объекты открытой сети местного уровня размещаются на стыковых территориях производственных зон и жилых районов и рассчитываются на население прилегающих районов с коэффициентом учета работающих			
Транспортная инфраструктура	В соответствии с нормативами			
Коммунальная инфраструктура		Наименование показателя	Производственные	Общественные
	Водопотребление	Усредненные расчетные показатели удельного водопотребления в сутки на 1 кв.м общей площади застройки, л/(сутки x кв.м)	2,6 Дополнительное водопотребление для нужд промышленного производства определяется в зависимости от технологии	5 л/ (сутки x кв.м)
	Водоотведение	Коэффициент стока	0,8	0,7
		Объем поверхностных вод, поступающих на очистку (куб.м. с 1 га территории)	70	60
	Теплоснабжение	Средний удельный показатель расхода тепла (отопление, вентиляция, горячее водоснабжение - среднечасовое, не более)	50, 4 на 1 кв.м. общей площади застройки, ккал/ (ч x кв.м.)	44, 5 на 1 кв.м. общей площади застройки, ккал/ (ч x кв.м.)
Электроснабжение	Средний удельный показатель расхода электроэнергии на 1 кв.м. общей площади застройки в функциональной зоне (не более), кВт/ кв.м	Определяется в зависимости от технологии производства	0,078	

Расчетные показатели максимально допустимого уровня территориальной доступности указанных объектов для населения в отношении территорий, подлежащих комплексному и устойчивому развитию

Социальная инфраструктура	Амбулаторно-поликлинические объекты	Следует размещать на территории предприятия
	Аптеки	
	Столовые, кафетерии, буфеты	
Транспортная инфраструктура	Остановочные пункты наземного городского пассажирского транспорта	Не более 400м от проходной предприятий в производственных и коммунально-складских зонах
	Въезд на территорию	Не менее двух въездов для предприятий с площадками размером более 5 га

В отношении территориальной зоны, для которой установлен вид разрешенного использования земельных участков и объектов капитального строительства с кодами 4.1, 4.2, 4.3, 4.4, 4.5, 4.6, 4.8.1, 4.9, 4.10, 12.0.1, 12.0.2

Минимально допустимые уровни обеспеченности территории

Транспортная инфраструктура	в соответствии с нормативами		
		наименование показателя	общественные
Коммунальная инфраструктура	Водопотребление	Усредненные расчетные показатели удельного водопотребления в сутки на 1 кв.м общей площади застройки, л/(сутки х кв.м)	5 л/ (сутки х кв.м)
	Водоотведение	Коэффициент стока	0,7
		Объем поверхностных вод, поступающих на очистку (куб.м. с 1 га территории)	60
	Теплоснабжение	Средний удельный показатель расхода тепла (отопление, вентиляция, горячее водоснабжение - среднечасовое, не более)	44, 5 на 1 кв.м. общей площади застройки, ккал/ (ч х кв.м.)
Электроснабжение	Средний удельный показатель расхода электроэнергии на 1 кв.м. общей площади застройки в функциональной зоне (не более), кВт/ кв.м	0,078	

Максимально допустимые уровни территориальной доступности не нормируются



О ВНЕСЕНИИ ИЗМЕНЕНИЙ В ПОСТАНОВЛЕНИЕ ПРАВИТЕЛЬСТВА МОСКВЫ ОТ 28 МАРТА 2017 Г. № 120-ПП

Постановление Правительства Москвы от 16 февраля 2021 года № 157-ПП

В соответствии с Градостроительным кодексом Российской Федерации, Законом города Москвы от 25 июня 2008 г. № 28 «Градостроительный кодекс города Москвы», постановлением Правительства Москвы от 7 апреля 2009 г. № 270-ПП «О создании Городской комиссии по вопросам градостроительства, землепользования и застройки при Правительстве Москвы и об утверждении положений о Городской и окружной комиссиях по вопросам градостроительства, землепользования и застройки при Правительстве Москвы» **Правительство Москвы постановляет:**

1. Внести изменения в постановление Правительства Москвы от 28 марта 2017 г. № 120-ПП «Об утверждении правил землепользования и застройки города Москвы» (в редакции постановления Правительства Москвы от 1 декабря 2020 г. № 2100-ПП):

1.1. Лист А9-2-2-4 карты градостроительного зонирования «Границы территориальных зон и виды разрешенного использования земельных участков и объектов капитального строительства. Поселение Первомайское города Москвы» раздела 1 книги 13 территориальной части правил землепользования и застройки приложения к

постановлению изложить в редакции согласно приложению 1 к настоящему постановлению.

1.2. Лист А9-2-2-4 карты градостроительного зонирования «Границы территориальных зон, подзон территориальных зон и предельные параметры разрешенного строительства, реконструкции объектов капитального строительства. Поселение Первомайское города Москвы» раздела 1 книги 13 территориальной части правил землепользования и застройки приложения к постановлению изложить в редакции согласно приложению 2 к настоящему постановлению.

1.3. Подраздел 2.7 раздела 2 книги 13 территориальной части правил землепользования и застройки приложения к постановлению дополнить подразделом «Пункт 131» в редакции согласно приложению 3 к настоящему постановлению.

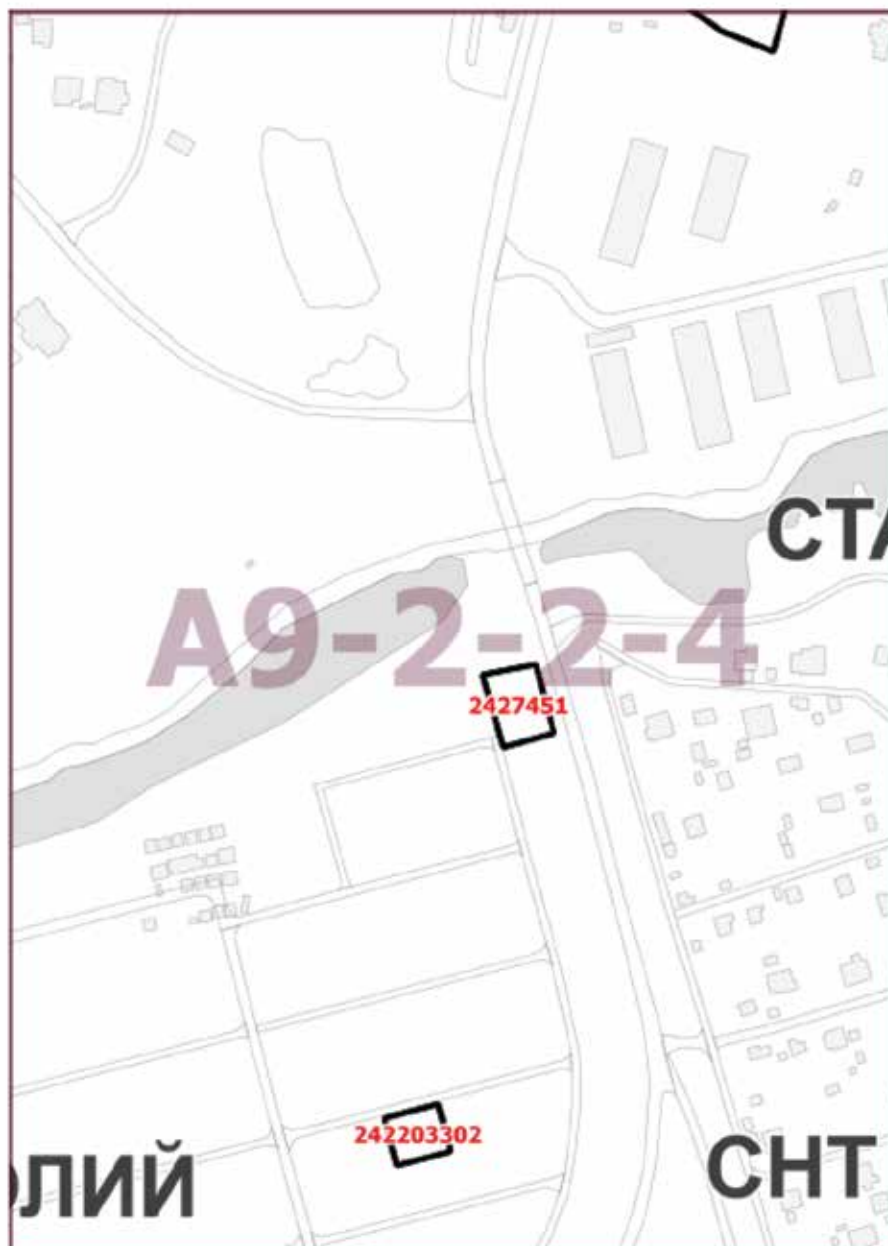
2. Контроль за выполнением настоящего постановления возложить на заместителя Мэра Москвы в Правительстве Москвы по вопросам градостроительной политики и строительства Бочкарева А.Ю.

Мэр Москвы **С.С.Собянин**

Приложение 1
к постановлению Правительства Москвы
от 16 февраля 2021 г. № 157-ПП

Внесение изменения в приложение к постановлению Правительства Москвы от 28 марта 2017 г. № 120-ПП

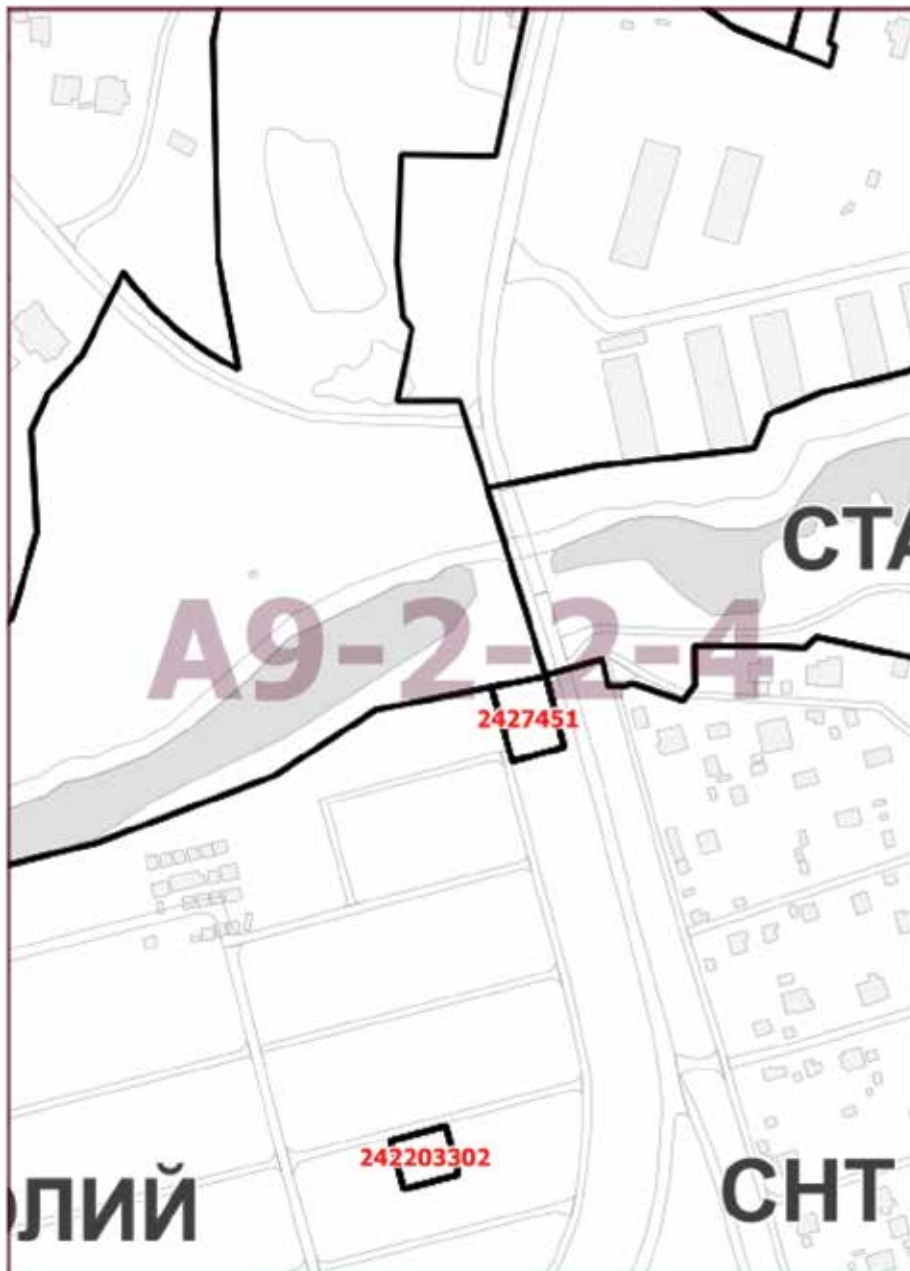
Книга 13
Троицкий административный округ города Москвы
Карта градостроительного зонирования
Границы территориальных зон и виды разрешенного использования
земельных участков и объектов капитального строительства
поселение Первомайское города Москвы



Приложение 2
к постановлению Правительства Москвы
от 16 февраля 2021 г. № 157-ПП

Внесение изменения в приложение к постановлению Правительства Москвы от 28 марта 2017 г. № 120-ПП

Книга 13
Троицкий административный округ города Москвы
Карта градостроительного зонирования
Границы территориальных зон, подзон территориальных зон
и предельные параметры разрешенного строительства,
реконструкции объектов капитального строительства
поселение Первомайское города Москвы



Приложение 3
к постановлению Правительства Москвы
от 16 февраля 2021 г. № 157-ПП

Внесение изменения в приложение к постановлению Правительства Москвы от 28 марта 2017 г. № 120-ПП

Книга 13
Троицкий административный округ города Москвы
2.7. на территории поселения Первомайское города Москвы

Пункт 131

Территориальная зона	242203302
Основные виды разрешенного использования	2.1. Для индивидуального жилищного строительства. Размещение жилого дома (отдельно стоящего здания количеством подземных этажей не более чем три, высотой не более двадцати метров, которое состоит из комнат и помещений вспомогательного использования, предназначенных для удовлетворения гражданами бытовых и иных нужд, связанных с их проживанием в таком здании, не предназначенного для раздела на самостоятельные объекты недвижимости); выращивание сельскохозяйственных культур; размещение индивидуальных гаражей и хозяйственных построек
Условно разрешенные виды использования	
Вспомогательные виды	
Максимальный процент застройки (%)	Не установлен
Высота застройки (м)	10
Плотность застройки (тыс.кв.м/га)	Не установлена
Иные показатели	Общая площадь объекта - 268,6 кв.м

О ВНЕСЕНИИ ИЗМЕНЕНИЯ В ПОСТАНОВЛЕНИЕ ПРАВИТЕЛЬСТВА МОСКВЫ ОТ 28 МАРТА 2017 Г. № 120-ПП

Постановление Правительства Москвы от 16 февраля 2021 года № 158-ПП

В соответствии с Градостроительным кодексом Российской Федерации, Законом города Москвы от 25 июня 2008 г. № 28 «Градостроительный кодекс города Москвы», постановлением Правительства Москвы от 7 апреля 2009 г. № 270-ПП «О создании Городской комиссии по вопросам градостроительства, землепользования и застройки при Правительстве Москвы и об утверждении положений о Городской и окружной комиссиях по вопросам градостроительства, землепользования и застройки при Правительстве Москвы» **Правительство Москвы постановляет:**

1. Внести изменение в постановление Правительства Москвы от 28 марта 2017 г. № 120-ПП «Об утверждении правил землепользования и застройки города Москвы», изложив лист Е7-8-4-1 карты градостроительного зонирования

«Границы территориальных зон и виды разрешенного использования земельных участков и объектов капитального строительства. Поселение Мосрентген города Москвы» раздела 1 книги 12 территориальной части правил землепользования и застройки приложения к постановлению в редакции согласно приложению к настоящему постановлению.

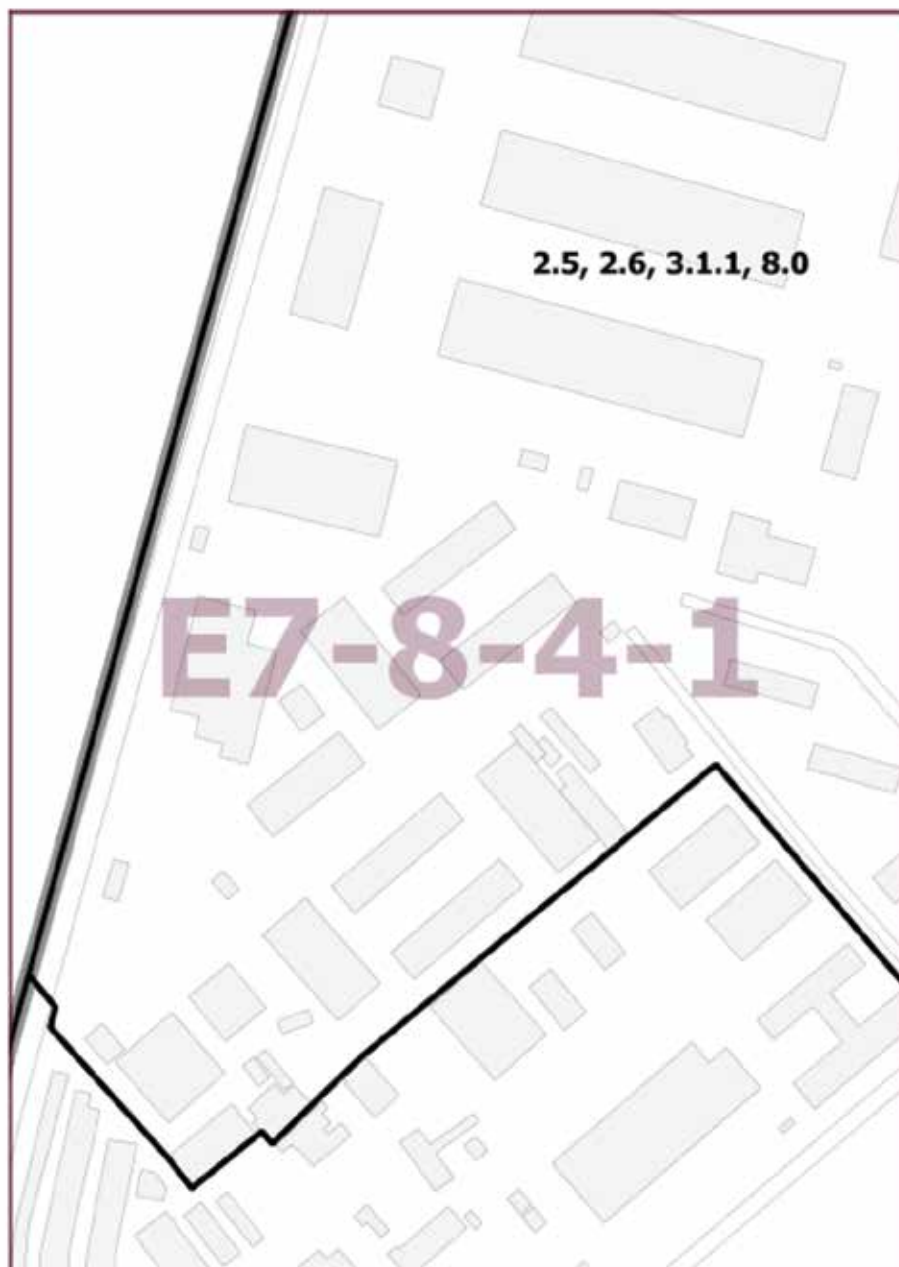
2. Контроль за выполнением настоящего постановления возложить на заместителя Мэра Москвы в Правительстве Москвы по вопросам градостроительной политики и строительства Бочкарева А.Ю.

Мэр Москвы **С.С.Собянин**

Приложение
к постановлению Правительства Москвы
от 16 февраля 2021 г. № 158-ПП

Внесение изменения в приложение к постановлению Правительства Москвы от 28 марта 2017 г. № 120-ПП

Книга 12
Новомосковский административный округ города Москвы
Карта градостроительного зонирования
Границы территориальных зон и виды разрешенного использования
земельных участков и объектов капитального строительства
поселение Мосрентген города Москвы



О ВНЕСЕНИИ ИЗМЕНЕНИЙ В ПОСТАНОВЛЕНИЕ ПРАВИТЕЛЬСТВА МОСКВЫ ОТ 28 МАРТА 2017 Г. № 120-ПП

Постановление Правительства Москвы от 16 февраля 2021 года № 159-ПП

В соответствии с Градостроительным кодексом Российской Федерации, Законом города Москвы от 25 июня 2008 г. № 28 «Градостроительный кодекс города Москвы», постановлением Правительства Москвы от 7 апреля 2009 г. № 270-ПП «О создании Городской комиссии по вопросам градостроительства, землепользования и застройки при Правительстве Москвы и об утверждении положений о Городской и окружной комиссиях по вопросам градостроительства, землепользования и застройки при Правительстве Москвы» **Правительство Москвы постановляет:**

1. Внести изменения в постановление Правительства Москвы от 28 марта 2017 г. № 120-ПП «Об утверждении правил землепользования и застройки города Москвы» (в редакции постановлений Правительства Москвы от 24 декабря 2019 г. № 1817-ПП, от 24 марта 2020 г. № 243-ПП, от 8 сентября 2020 г. № 1493-ПП):

1.1. Лист Н5-2-4-1 карты градостроительного зонирования «Границы территориальных зон и виды разрешенного использования земельных участков и объектов капитального строительства. Центральный администра-

тивный округ города Москвы» раздела 1 книги 2 территориальной части правил землепользования и застройки приложения к постановлению изложить в редакции согласно приложению 1 к настоящему постановлению.

1.2. Лист Н5-2-4-1 карты градостроительного зонирования «Границы территориальных зон, подзон территориальных зон и предельные параметры разрешенного строительства, реконструкции объектов капитального строительства. Центральный административный округ города Москвы» раздела 1 книги 2 территориальной части правил землепользования и застройки приложения к постановлению изложить в редакции согласно приложению 2 к настоящему постановлению.

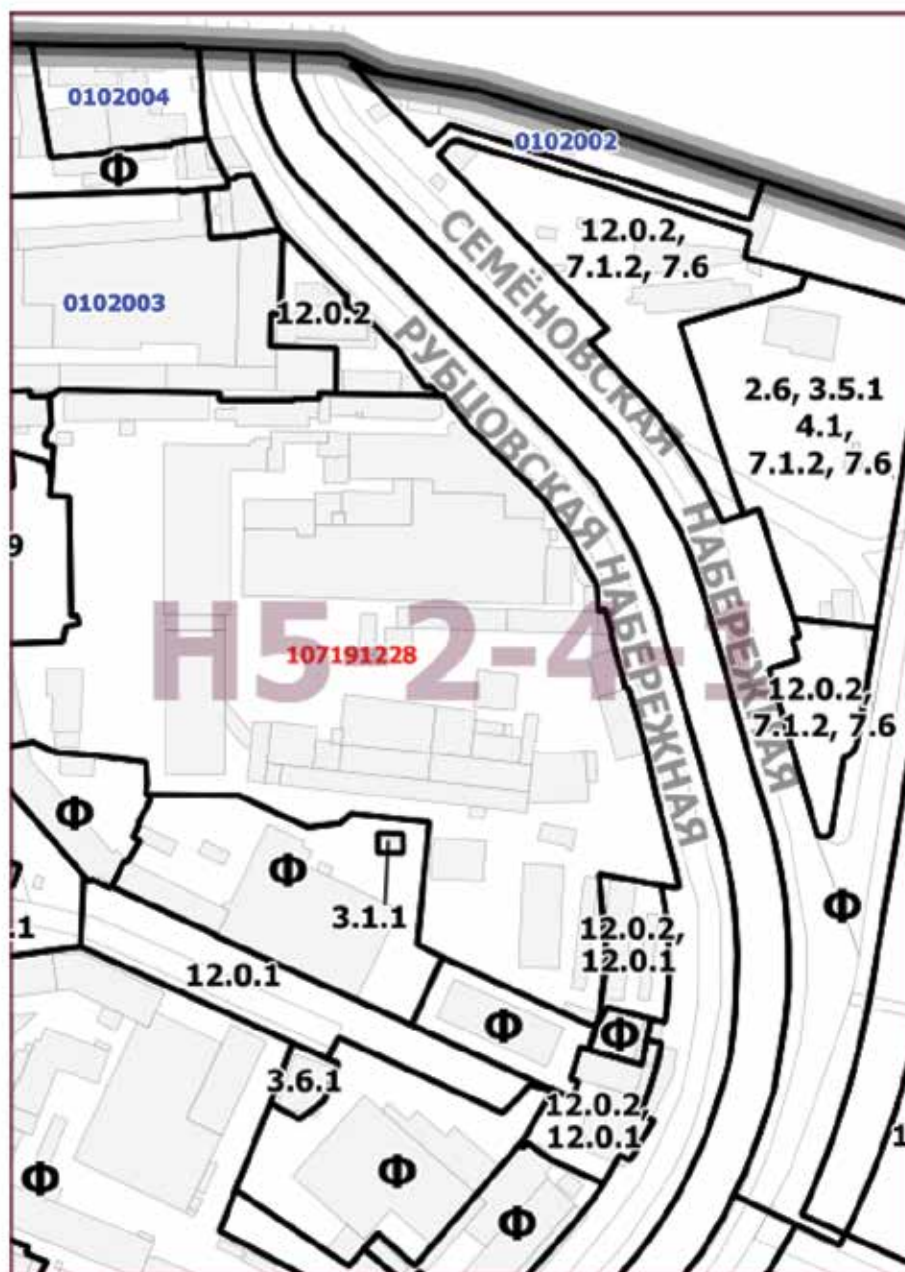
2. Контроль за выполнением настоящего постановления возложить на заместителя Мэра Москвы в Правительстве Москвы по вопросам градостроительной политики и строительства Бочкарева А.Ю.

Мэр Москвы **С.С.Собянин**

Приложение 1
к постановлению Правительства Москвы
от 16 февраля 2021 г. № 159-ПП

Внесение изменения в приложение к постановлению Правительства Москвы от 28 марта 2017 г. № 120-ПП

Книга 2
Карта градостроительного зонирования
Границы территориальных зон и виды разрешенного использования
земельных участков и объектов капитального строительства
Центральный административный округ города Москвы

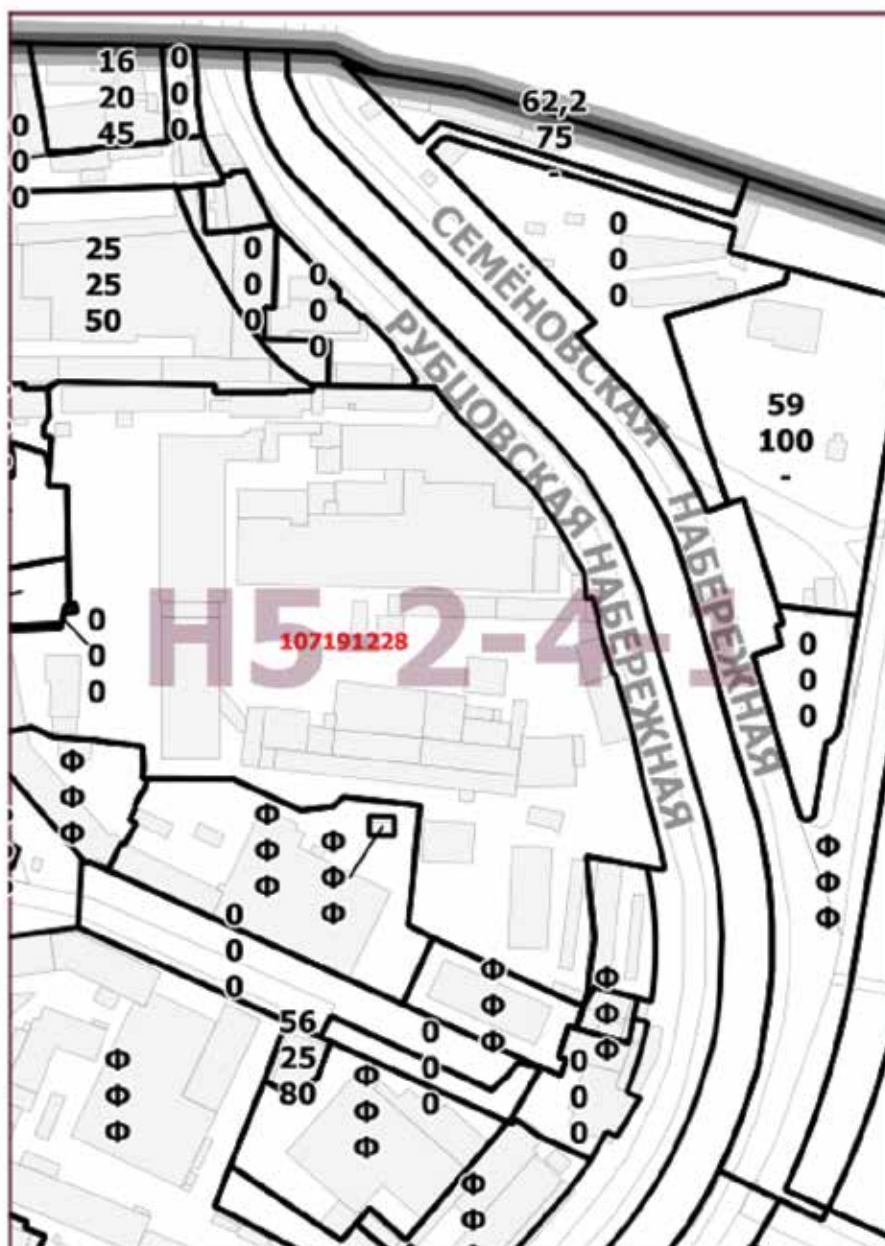


Приложение 2
к постановлению Правительства Москвы
от 16 февраля 2021 г. № 159-ПП

Внесение изменения в приложение к постановлению Правительства Москвы от 28 марта 2017 г. № 120-ПП

Книга 2

Карта градостроительного зонирования
Границы территориальных зон, подзон территориальных зон
и предельные параметры разрешенного строительства,
реконструкции объектов капитального строительства
Центральный административный округ города Москвы



О ВНЕСЕНИИ ИЗМЕНЕНИЙ В ПОСТАНОВЛЕНИЕ ПРАВИТЕЛЬСТВА МОСКВЫ ОТ 28 МАРТА 2017 Г. № 120-ПП

Постановление Правительства Москвы от 16 февраля 2021 года № 160-ПП

В соответствии с Градостроительным кодексом Российской Федерации, Законом города Москвы от 25 июня 2008 г. № 28 «Градостроительный кодекс города Москвы», постановлением Правительства Москвы от 7 апреля 2009 г. № 270-ПП «О создании Городской комиссии по вопросам градостроительства, землепользования и застройки при Правительстве Москвы и об утверждении положений о Городской и окружной комиссиях по вопросам градостроительства, землепользования и застройки при Правительстве Москвы» **Правительство Москвы постановляет:**

1. Внести изменения в постановление Правительства Москвы от 28 марта 2017 г. № 120-ПП «Об утверждении правил землепользования и застройки города Москвы» (в редакции постановления Правительства Москвы от 24 марта 2020 г. № 260-ПП):

1.1. Лист I5-9-2-1 карты градостроительного зонирования «Границы территориальных зон и виды разрешенного использования земельных участков и объектов капитального строительства. Восточный администра-

тивный округ города Москвы» раздела 1 книги 5 территориальной части правил землепользования и застройки приложения к постановлению изложить в редакции согласно приложению 1 к настоящему постановлению.

1.2. Лист I5-9-2-1 карты градостроительного зонирования «Границы территориальных зон, подзон территориальных зон и предельные параметры разрешенного строительства, реконструкции объектов капитального строительства. Восточный административный округ города Москвы» раздела 1 книги 5 территориальной части правил землепользования и застройки приложения к постановлению изложить в редакции согласно приложению 2 к настоящему постановлению.

2. Контроль за выполнением настоящего постановления возложить на заместителя Мэра Москвы в Правительстве Москвы по вопросам градостроительной политики и строительства Бочкарева А.Ю.

Мэр Москвы С.С.Собянин

Приложение 1
к постановлению Правительства Москвы
от 16 февраля 2021 г. № 160-ПП

Внесение изменения в приложение к постановлению Правительства Москвы от 28 марта 2017 г. № 120-ПП

Книга 5
Карта градостроительного зонирования
Границы территориальных зон и виды разрешенного использования
земельных участков и объектов капитального строительства
Восточный административный округ города Москвы



Приложение 2
к постановлению Правительства Москвы
от 16 февраля 2021 г. № 160-ПП

Внесение изменения в приложение к постановлению Правительства Москвы от 28 марта 2017 г. № 120-ПП

Книга 5

Карта градостроительного зонирования
Границы территориальных зон, подзон территориальных зон
и предельные параметры разрешенного строительства,
реконструкции объектов капитального строительства
Восточный административный округ города Москвы



О ВНЕСЕНИИ ИЗМЕНЕНИЯ В ПОСТАНОВЛЕНИЕ ПРАВИТЕЛЬСТВА МОСКВЫ ОТ 28 МАРТА 2017 Г. № 120-ПП

Постановление Правительства Москвы от 16 февраля 2021 года № 161-ПП

В соответствии с Градостроительным кодексом Российской Федерации, Законом города Москвы от 25 июня 2008 г. № 28 «Градостроительный кодекс города Москвы»

Правительство Москвы постановляет:

1. Внести изменение в постановление Правительства Москвы от 28 марта 2017 г. № 120-ПП «Об утверждении правил землепользования и застройки города Москвы» (в редакции постановлений Правительства Москвы от 2 апреля 2019 г. № 319-ПП, от 23 апреля 2020 г. № 431-ПП, от 16 ноября 2020 г. № 1975-ПП, от 8 декабря 2020 г. № 2167-ПП), изложив лист F9-3-2-2 карты градостроительного зонирования «Границы территориальных зон и виды разрешенного использования земельных участков

и объектов капитального строительства. Юго-Западный административный округ города Москвы» раздела I книги 8 территориальной части правил землепользования и застройки приложения к постановлению в редакции согласно приложению к настоящему постановлению.

2. Контроль за выполнением настоящего постановления возложить на заместителя Мэра Москвы в Правительстве Москвы по вопросам градостроительной политики и строительства Бочкарева А.Ю.

Мэр Москвы **С.С.Собянин**

Приложение
к постановлению Правительства Москвы
от 16 февраля 2021 г. № 161-ПП

Внесение изменения в приложение к постановлению Правительства Москвы от 28 марта 2017 г. № 120-ПП

Книга 8
Карта градостроительного зонирования
Границы территориальных зон и виды разрешенного использования
земельных участков и объектов капитального строительства
Юго-Западный административный округ города Москвы



О ВНЕСЕНИИ ИЗМЕНЕНИЙ В ПОСТАНОВЛЕНИЕ ПРАВИТЕЛЬСТВА МОСКВЫ ОТ 28 МАРТА 2017 Г. № 120-ПП

Постановление Правительства Москвы от 16 февраля 2021 года № 162-ПП

В соответствии с Градостроительным кодексом Российской Федерации, Законом города Москвы от 25 июня 2008 г. № 28 «Градостроительный кодекс города Москвы», постановлением Правительства Москвы от 7 апреля 2009 г. № 270-ПП «О создании Городской комиссии по вопросам градостроительства, землепользования и застройки при Правительстве Москвы и об утверждении положений о Городской и окружной комиссиях по вопросам градостроительства, землепользования и застройки при Правительстве Москвы» **Правительство Москвы постановляет:**

1. Внести изменения в постановление Правительства Москвы от 28 марта 2017 г. № 120-ПП «Об утверждении правил землепользования и застройки города Москвы» (в редакции постановления Правительства Москвы от 8 сентября 2020 г. № 1492-ПП):

1.1. Лист G5-6-3-4 карты градостроительного зонирования «Границы территориальных зон и виды разрешенного использования земельных участков и объектов капитального строительства. Центральный администра-

тивный округ города Москвы» раздела 1 книги 2 территориальной части правил землепользования и застройки приложения к постановлению изложить в редакции согласно приложению 1 к настоящему постановлению.

1.2. Лист G5-6-3-4 карты градостроительного зонирования «Границы территориальных зон, подзон территориальных зон и предельные параметры разрешенного строительства, реконструкции объектов капитального строительства. Центральный административный округ города Москвы» раздела 1 книги 2 территориальной части правил землепользования и застройки приложения к постановлению изложить в редакции согласно приложению 2 к настоящему постановлению.

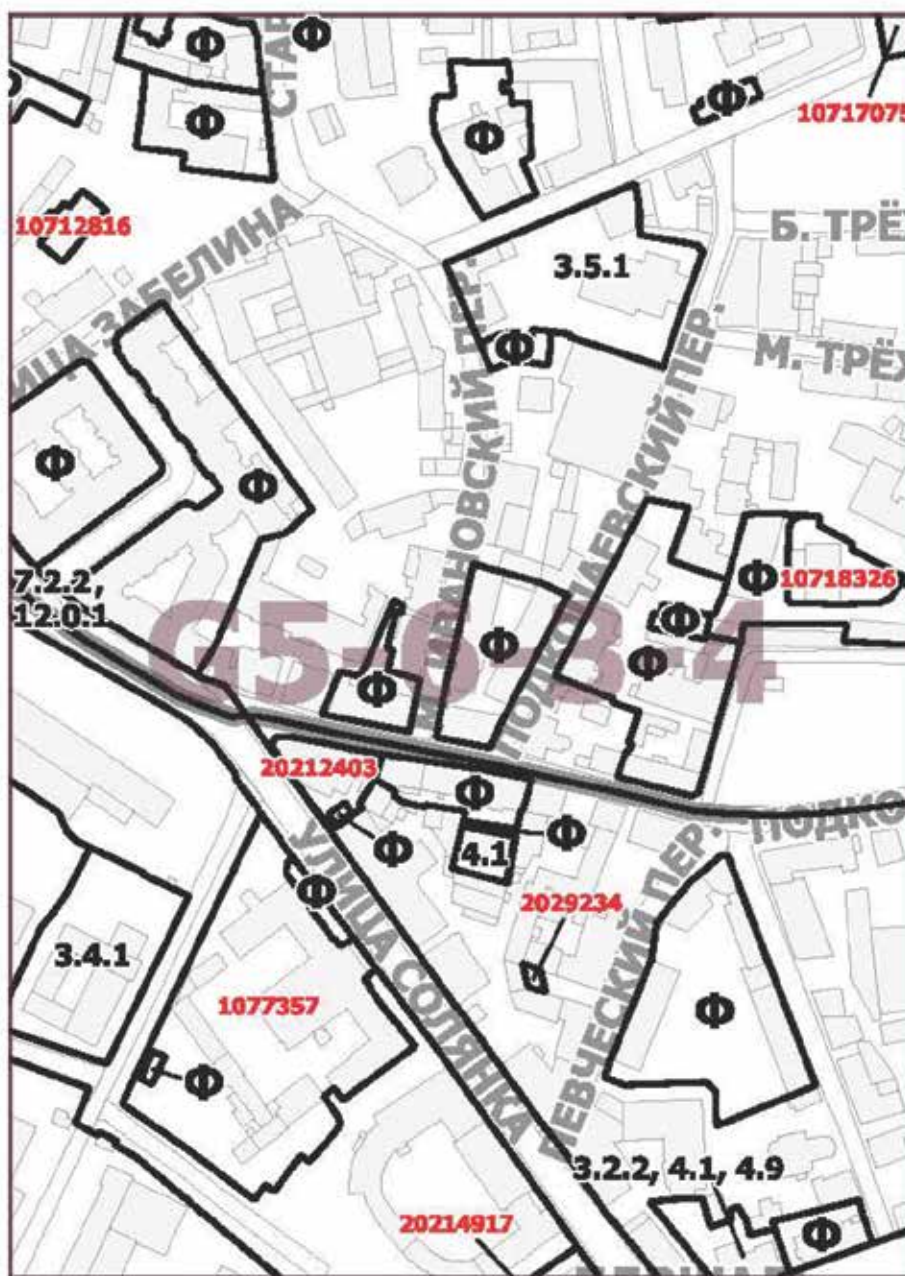
2. Контроль за выполнением настоящего постановления возложить на заместителя Мэра Москвы в Правительстве Москвы по вопросам градостроительной политики и строительства Бочкарева А.Ю.

Мэр Москвы **С.С.Собянин**

Приложение 1
к постановлению Правительства Москвы
от 16 февраля 2021 г. № 162-ПП

Внесение изменения в приложение к постановлению Правительства Москвы от 28 марта 2017 г. № 120-ПП

Книга 2
Карта градостроительного зонирования
Границы территориальных зон и виды разрешенного использования
земельных участков и объектов капитального строительства
Центральный административный округ города Москвы

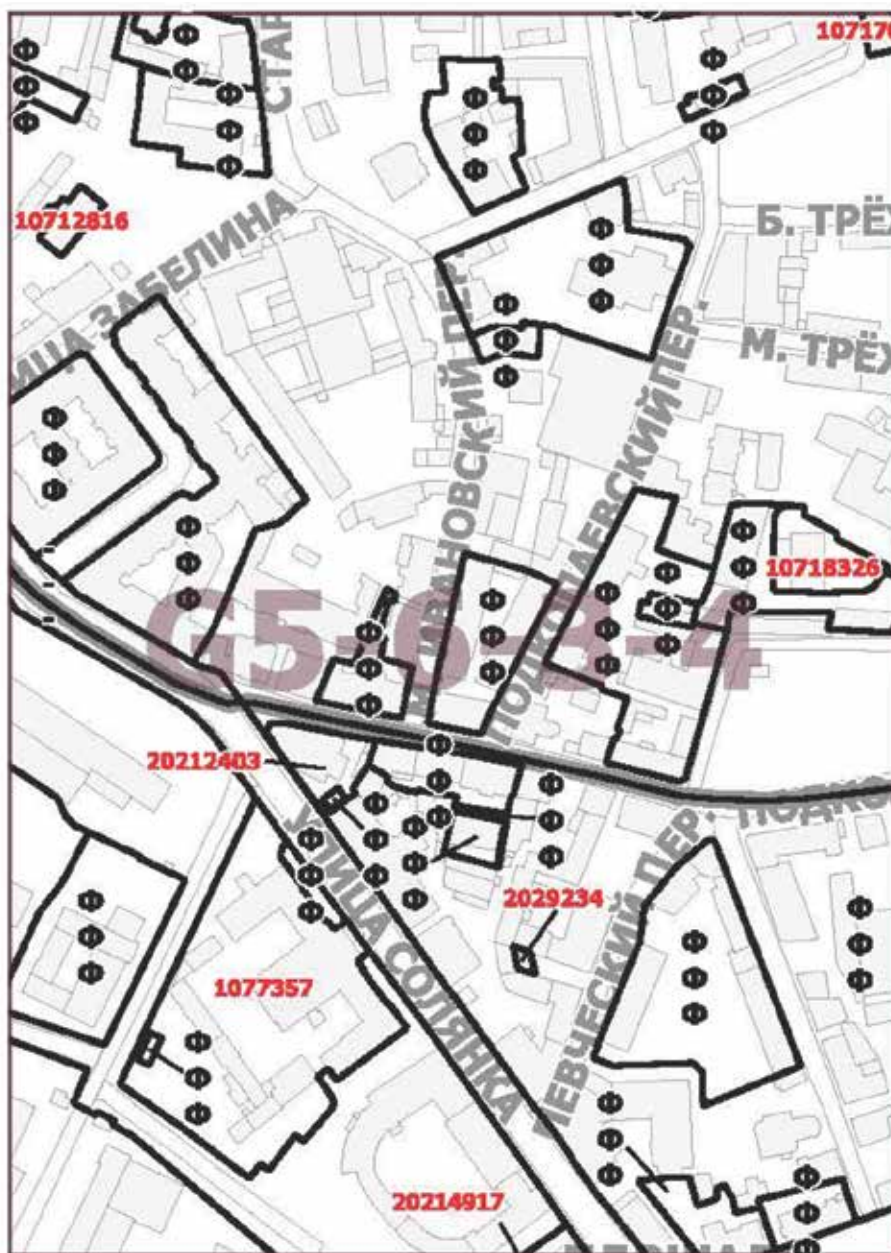


Приложение 2
к постановлению Правительства Москвы
от 16 февраля 2021 г. № 162-ПП

Внесение изменения в приложение к постановлению Правительства Москвы от 28 марта 2017 г. № 120-ПП

Книга 2

Карта градостроительного зонирования
Границы территориальных зон, подзон территориальных зон
и предельные параметры разрешенного строительства,
реконструкции объектов капитального строительства
Центральный административный округ города Москвы



О ВНЕСЕНИИ ИЗМЕНЕНИЙ В ПОСТАНОВЛЕНИЕ ПРАВИТЕЛЬСТВА МОСКВЫ ОТ 28 МАРТА 2017 Г. № 120-ПП

Постановление Правительства Москвы от 16 февраля 2021 года № 163-ПП

В соответствии с Градостроительным кодексом Российской Федерации, Законом города Москвы от 25 июня 2008 г. № 28 «Градостроительный кодекс города Москвы», постановлением Правительства Москвы от 7 апреля 2009 г. № 270-ПП «О создании Городской комиссии по вопросам градостроительства, землепользования и застройки при Правительстве Москвы и об утверждении положений о Городской и окружной комиссиях по вопросам градостроительства, землепользования и застройки при Правительстве Москвы» **Правительство Москвы постановляет:**

1. Внести изменения в постановление Правительства Москвы от 28 марта 2017 г. № 120-ПП «Об утверждении правил землепользования и застройки города Москвы»:

1.1. Лист Н5-7-3-3 карты градостроительного зонирования «Границы территориальных зон и виды разрешенного использования земельных участков и объектов капитального строительства. Центральный административный округ города Москвы» раздела 1 книги 2 терри-

ториальной части правил землепользования и застройки приложения к постановлению изложить в редакции согласно приложению 1 к настоящему постановлению.

1.2. Лист Н5-7-3-3 карты градостроительного зонирования «Границы территориальных зон, подзон территориальных зон и предельные параметры разрешенного строительства, реконструкции объектов капитального строительства. Центральный административный округ города Москвы» раздела 1 книги 2 территориальной части правил землепользования и застройки приложения к постановлению изложить в редакции согласно приложению 2 к настоящему постановлению.

2. Контроль за выполнением настоящего постановления возложить на заместителя Мэра Москвы в Правительстве Москвы по вопросам градостроительной политики и строительства Бочкарева А.Ю.

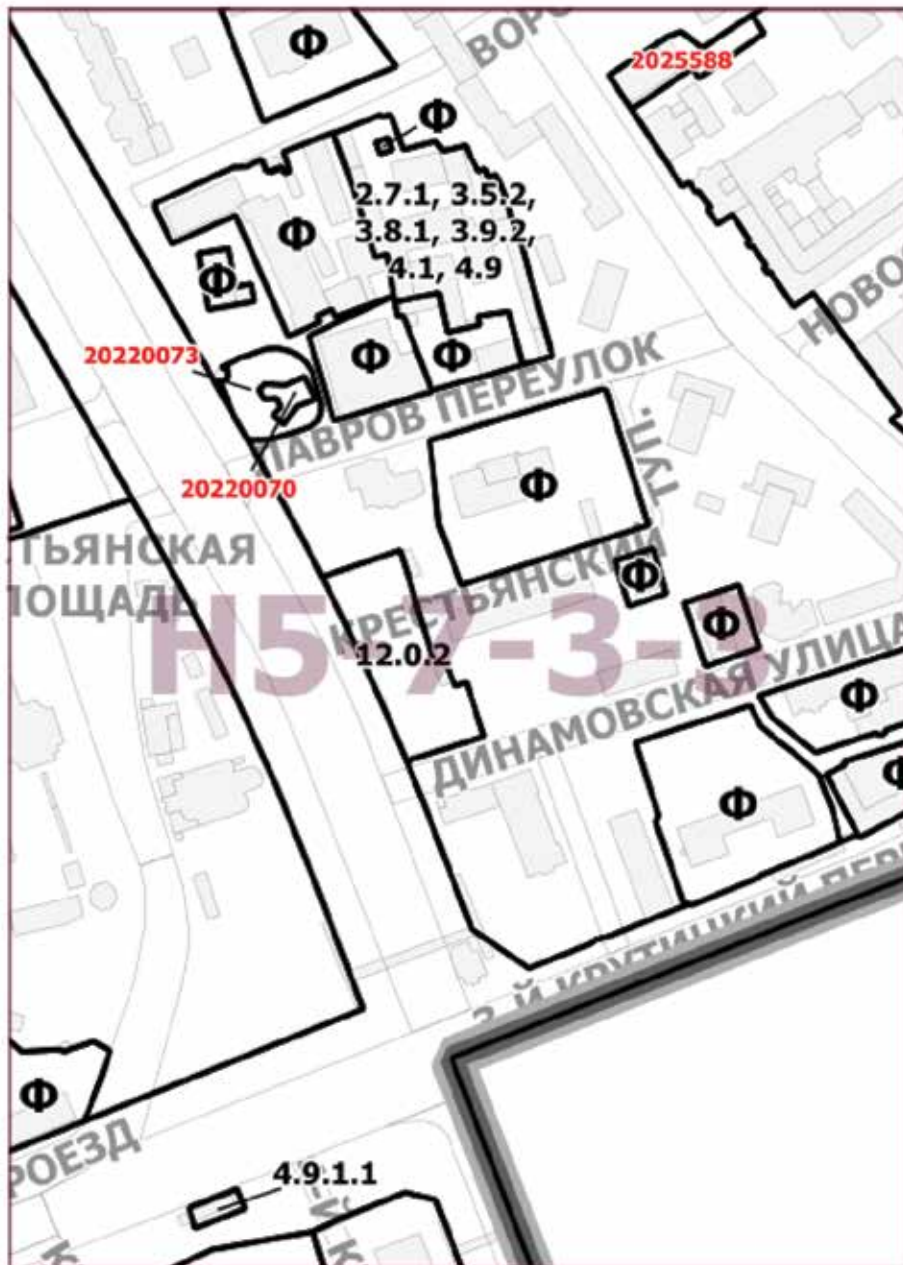
Мэр Москвы **С.С.Собянин**

Приложение 1
к постановлению Правительства Москвы
от 16 февраля 2021 г. № 163-ПП

Внесение изменения в приложение к постановлению Правительства Москвы от 28 марта 2017 г. № 120-ПП

Книга 2

Карта градостроительного зонирования
Границы территориальных зон и виды разрешенного использования
земельных участков и объектов капитального строительства
Центральный административный округ города Москвы

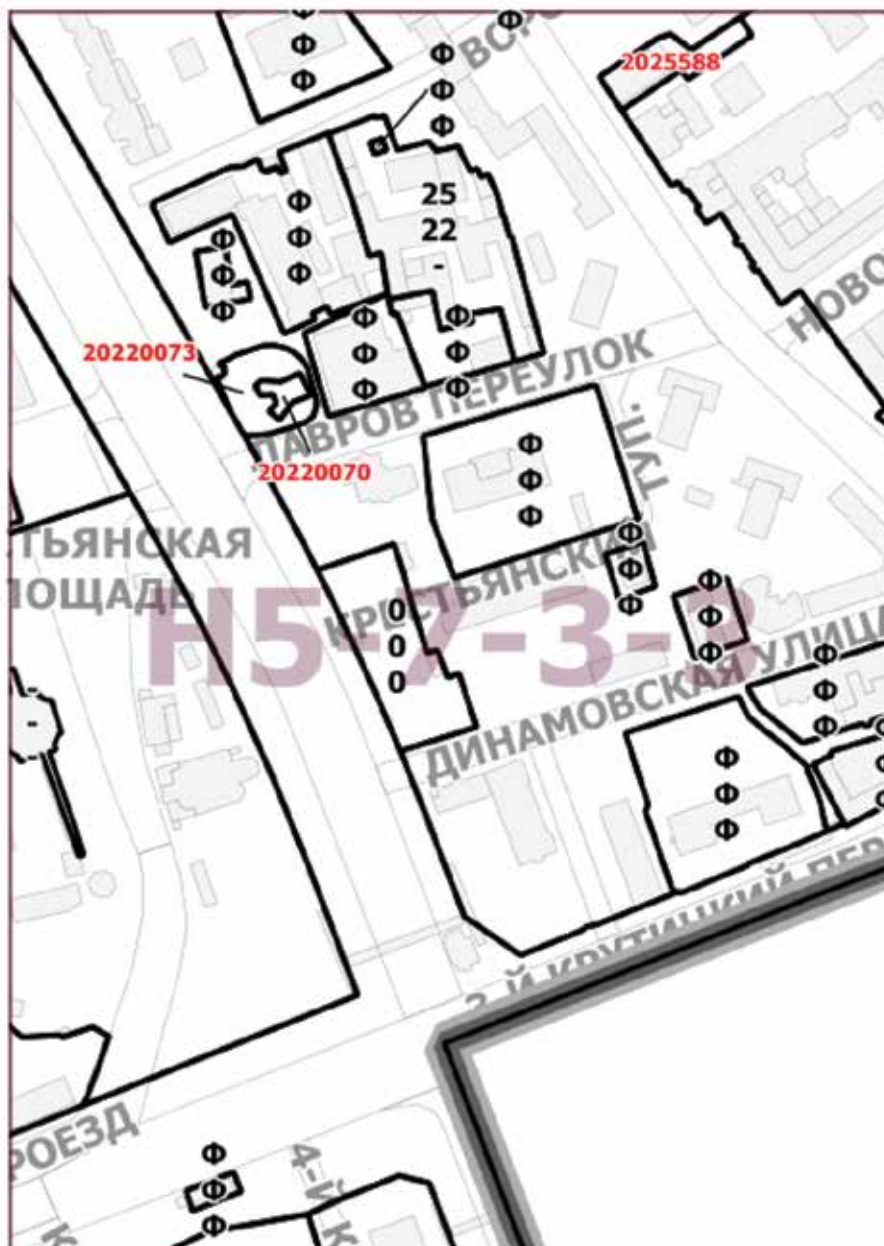


Приложение 2
к постановлению Правительства Москвы
от 16 февраля 2021 г. № 163-ПП

Внесение изменения в приложение к постановлению Правительства Москвы от 28 марта 2017 г. № 120-ПП

Книга 2

Карта градостроительного зонирования
Границы территориальных зон, подзон территориальных зон
и предельные параметры разрешенного строительства,
реконструкции объектов капитального строительства
Центральный административный округ города Москвы



О ВНЕСЕНИИ ИЗМЕНЕНИЙ В ПОСТАНОВЛЕНИЕ ПРАВИТЕЛЬСТВА МОСКВЫ ОТ 28 МАРТА 2017 Г. № 120-ПП

Постановление Правительства Москвы от 16 февраля 2021 года № 164-ПП

В соответствии с Градостроительным кодексом Российской Федерации, Законом города Москвы от 25 июня 2008 г. № 28 «Градостроительный кодекс города Москвы»

Правительство Москвы постановляет:

1. Внести изменения в постановление Правительства Москвы от 28 марта 2017 г. № 120-ПП «Об утверждении правил землепользования и застройки города Москвы», изложив листы Е8-6-4-2 и F8-4-3-1 карты градостроительного зонирования «Границы территориальных зон и виды разрешенного использования земельных участков и объектов капитального строительства. Поселение

Сосенское города Москвы» раздела 1 книги 12 территориальной части правил землепользования и застройки приложения к постановлению в редакции согласно приложению к настоящему постановлению.

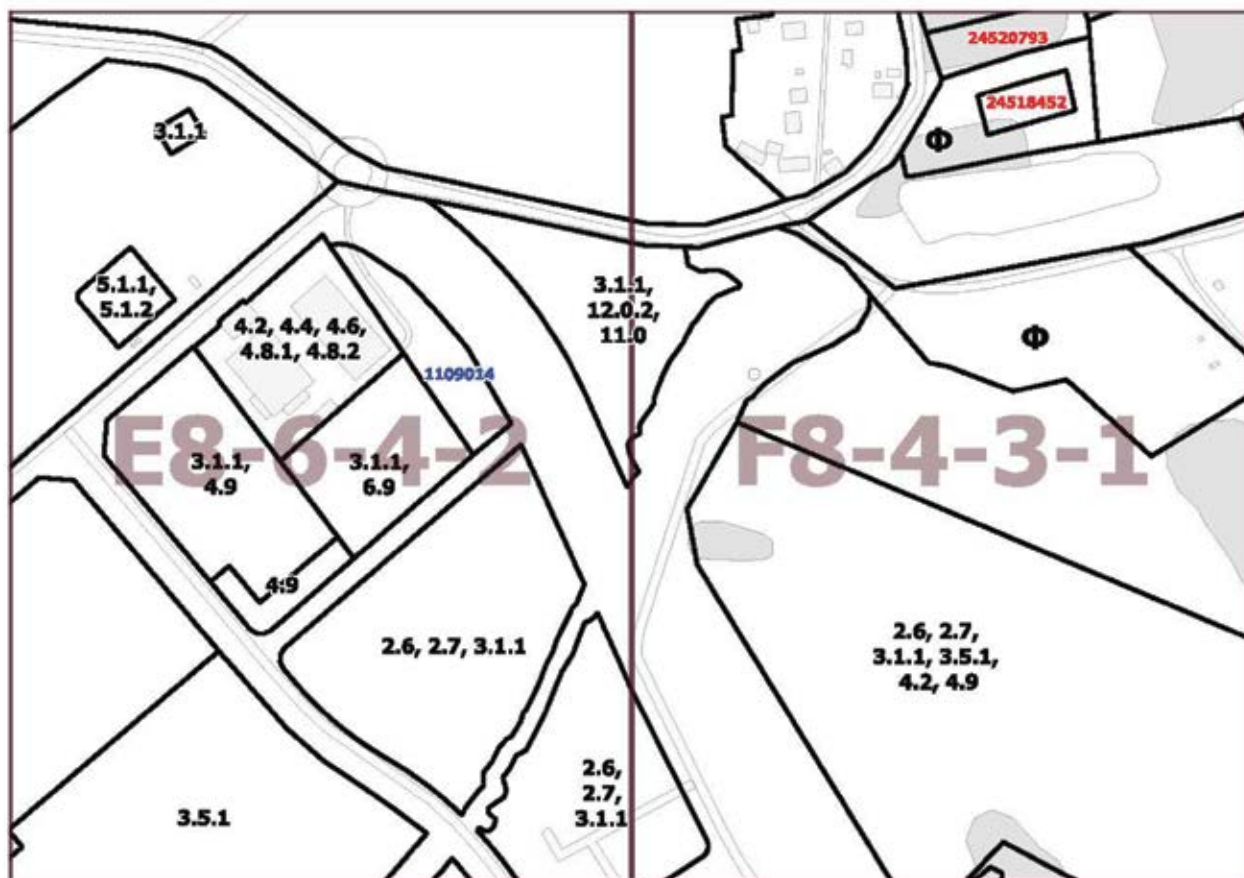
2. Контроль за выполнением настоящего постановления возложить на заместителя Мэра Москвы в Правительстве Москвы по вопросам градостроительной политики и строительства Бочкарева А.Ю.

Мэр Москвы **С.С.Собянин**

Приложение
к постановлению Правительства Москвы
от 16 февраля 2021 г. № 164-ПП

Внесение изменений в приложение к постановлению Правительства Москвы от 28 марта 2017 г. № 120-ПП

Книга 12
Новомосковский административный округ города Москвы
Карта градостроительного зонирования
Границы территориальных зон и виды разрешенного использования
земельных участков и объектов капитального строительства
поселение Сосенское города Москвы



О ВНЕСЕНИИ ИЗМЕНЕНИЙ В ПОСТАНОВЛЕНИЕ ПРАВИТЕЛЬСТВА МОСКВЫ ОТ 28 МАРТА 2017 Г. № 120-ПП

Постановление Правительства Москвы от 16 февраля 2021 года № 165-ПП

В соответствии с Градостроительным кодексом Российской Федерации, Законом города Москвы от 25 июня 2008 г. № 28 «Градостроительный кодекс города Москвы», постановлением Правительства Москвы от 7 апреля 2009 г. № 270-ПП «О создании Городской комиссии по вопросам градостроительства, землепользования и застройки при Правительстве Москвы и об утверждении положений о Городской и окружной комиссиях по вопросам градостроительства, землепользования и застройки при Правительстве Москвы» **Правительство Москвы постановляет:**

1. Внести изменения в постановление Правительства Москвы от 28 марта 2017 г. № 120-ПП «Об утверждении правил землепользования и застройки города Москвы» (в редакции постановления Правительства Москвы от 2 февраля 2021 г. № 85-ПП):

1.1. Лист F6-1-2-4 карты градостроительного зонирования «Границы территориальных зон и виды разрешенного использования земельных участков и объектов капитального строительства. Западный административный округ города Москвы» раздела 1 книги 9 территориальной части правил землепользования и застройки приложения к постановлению изложить в редакции согласно приложению 1 к настоящему постановлению.

1.2. Лист F6-1-2-4 карты градостроительного зонирования «Границы территориальных зон, подзон территориальных зон и предельные параметры разрешенного строительства, реконструкции объектов капитального строительства. Западный административный округ города Москвы» раздела 1 книги 9 территориальной части правил землепользования и застройки приложения к постановлению изложить в редакции согласно приложению 2 к настоящему постановлению.

1.3. Подраздел «Пункт 459» раздела 2 книги 9 территориальной части правил землепользования и застройки приложения к постановлению признать утратившим силу.

1.4. Раздел 2 книги 9 территориальной части правил землепользования и застройки приложения к постановлению дополнить подразделом «Пункт 765» в редакции согласно приложению 3 к настоящему постановлению.

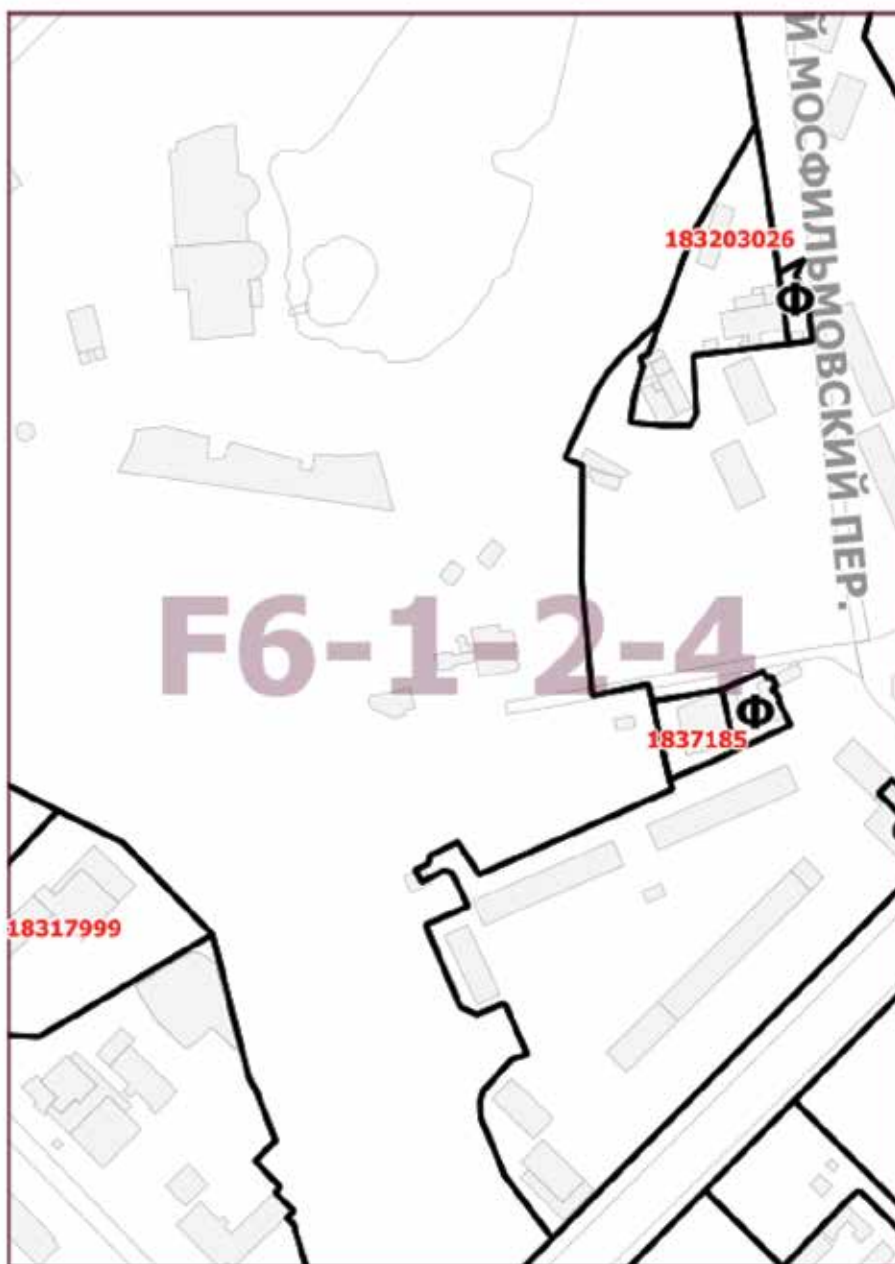
2. Контроль за выполнением настоящего постановления возложить на заместителя Мэра Москвы в Правительстве Москвы по вопросам градостроительной политики и строительства Бочкарева А.Ю.

Мэр Москвы **С.С.Собянин**

Приложение 1
к постановлению Правительства Москвы
от 16 февраля 2021 г. № 165-ПП

Внесение изменения в приложение к постановлению Правительства Москвы от 28 марта 2017 г. № 120-ПП

Книга 9
Карта градостроительного зонирования
Границы территориальных зон и виды разрешенного использования
земельных участков и объектов капитального строительства
Западный административный округ города Москвы

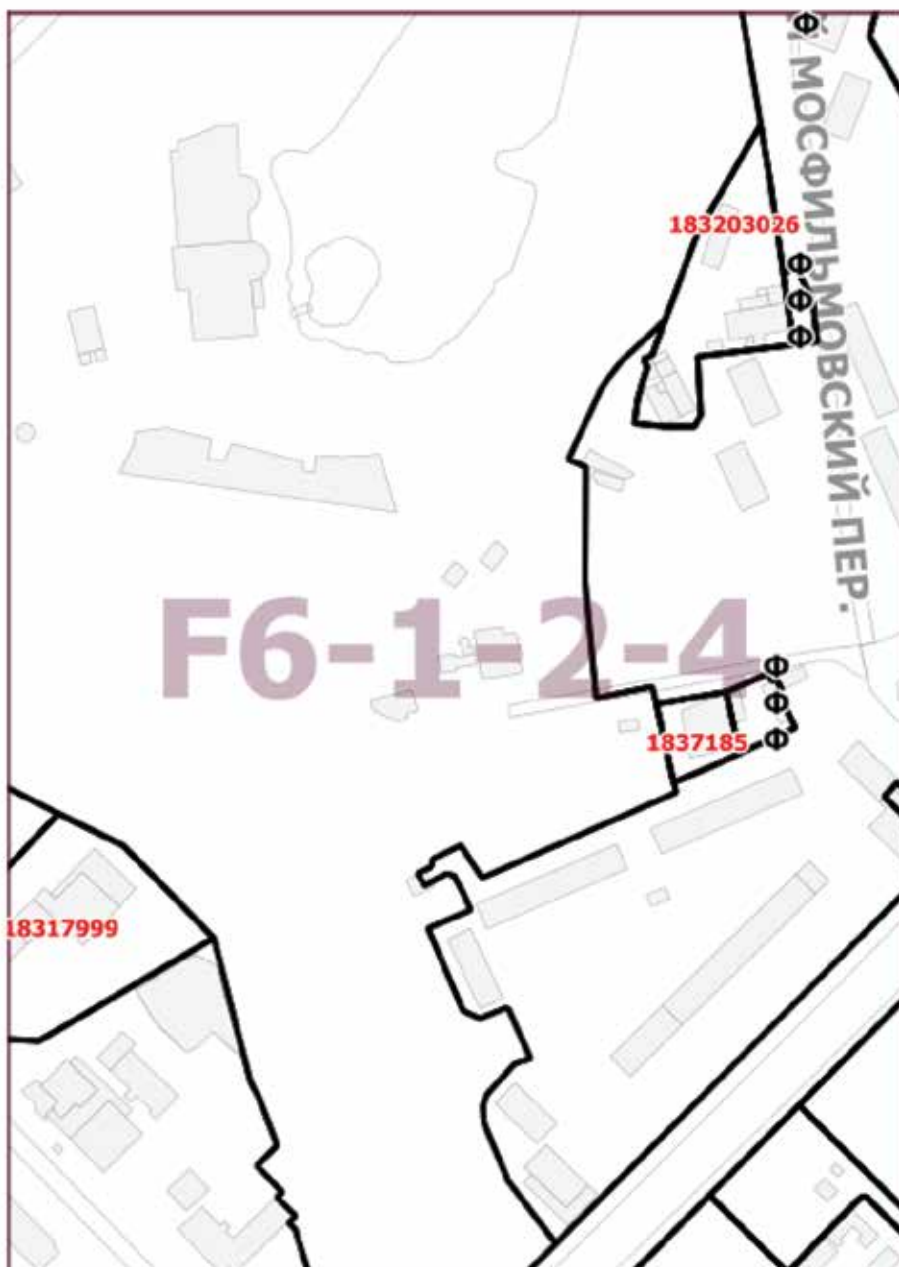


Приложение 2
к постановлению Правительства Москвы
от 16 февраля 2021 г. № 165-ПП

Внесение изменения в приложение к постановлению Правительства Москвы от 28 марта 2017 г. № 120-ПП

Книга 9

Карта градостроительного зонирования
Границы территориальных зон, подзон территориальных зон
и предельные параметры разрешенного строительства,
реконструкции объектов капитального строительства
Западный административный округ города Москвы



Приложение 3
к постановлению Правительства Москвы
от 16 февраля 2021 г. № 165-ПП

Внесение изменения в приложение к постановлению Правительства Москвы от 28 марта 2017 г. № 120-ПП

Книга 9
Западный административный округ города Москвы

Пункт 765

Территориальная зона	183203026
Основные виды разрешенного использования	2.6. Многоэтажная жилая застройка (высотная застройка). Размещение многоквартирных домов этажностью девять этажей и выше. Благоустройство и озеленение придомовых территорий. Обустройство спортивных и детских площадок, хозяйственных площадок и площадок для отдыха. Размещение подземных гаражей и автостоянок, размещение объектов обслуживания жилой застройки во встроенных, пристроенных и встроенно-пристроенных помещениях многоквартирного дома, в отдельных помещениях дома, если площадь таких помещений в многоквартирном доме не составляет более 15% от общей площади дома
Условно разрешенные виды использования	
Вспомогательные виды	
Максимальный процент застройки (%)	Не установлен
Высота застройки (м)	75
Плотность застройки (тыс. кв. м/га)	30,2
Иные показатели	Предельное количество этажей - 14-18 этажей. Суммарная поэтажная площадь объекта в габаритах наружных стен - 14 013 кв.м. Подземная часть - 7 500 кв.м

О ВНЕСЕНИИ ИЗМЕНЕНИЙ В ПОСТАНОВЛЕНИЕ ПРАВИТЕЛЬСТВА МОСКВЫ ОТ 28 МАРТА 2017 Г. № 120-ПП

Постановление Правительства Москвы от 16 февраля 2021 года № 166-ПП

В соответствии с Градостроительным кодексом Российской Федерации, Законом города Москвы от 25 июня 2008 г. № 28 «Градостроительный кодекс города Москвы», постановлением Правительства Москвы от 7 апреля 2009 г. № 270-ПП «О создании Городской комиссии по вопросам градостроительства, землепользования и застройки при Правительстве Москвы и об утверждении положений о Городской и окружной комиссиях по вопросам градостроительства, землепользования и застройки при Правительстве Москвы» **Правительство Москвы постановляет:**

1. Внести изменения в постановление Правительства Москвы от 28 марта 2017 г. № 120-ПП «Об утверждении правил землепользования и застройки города Москвы» (в редакции постановлений Правительства Москвы от 28 июля 2020 г. № 1148-ПП и от 26 января 2021 г. № 66-ПП):

1.1. Лист G4-9-1-1 карты градостроительного зонирования «Границы территориальных зон и виды разрешенного использования земельных участков и объектов капитального строительства. Северо-Восточный административный округ города Москвы» раздела 1 книги 4 территориальной части правил землепользования и застройки приложения к постановлению изложить

в редакции согласно приложению 1 к настоящему постановлению.

1.2. Листы G4-6-3-3 и G4-9-1-1 карты градостроительного зонирования «Границы территориальных зон, подзон территориальных зон и предельные параметры разрешенного строительства, реконструкции объектов капитального строительства. Северо-Восточный административный округ города Москвы» раздела 1 книги 4 территориальной части правил землепользования и застройки приложения к постановлению изложить в редакции согласно приложению 2 к настоящему постановлению.

1.3. Раздел 2 книги 4 территориальной части правил землепользования и застройки приложения к постановлению дополнить подразделом «Пункт 550» в редакции согласно приложению 3 к настоящему постановлению.

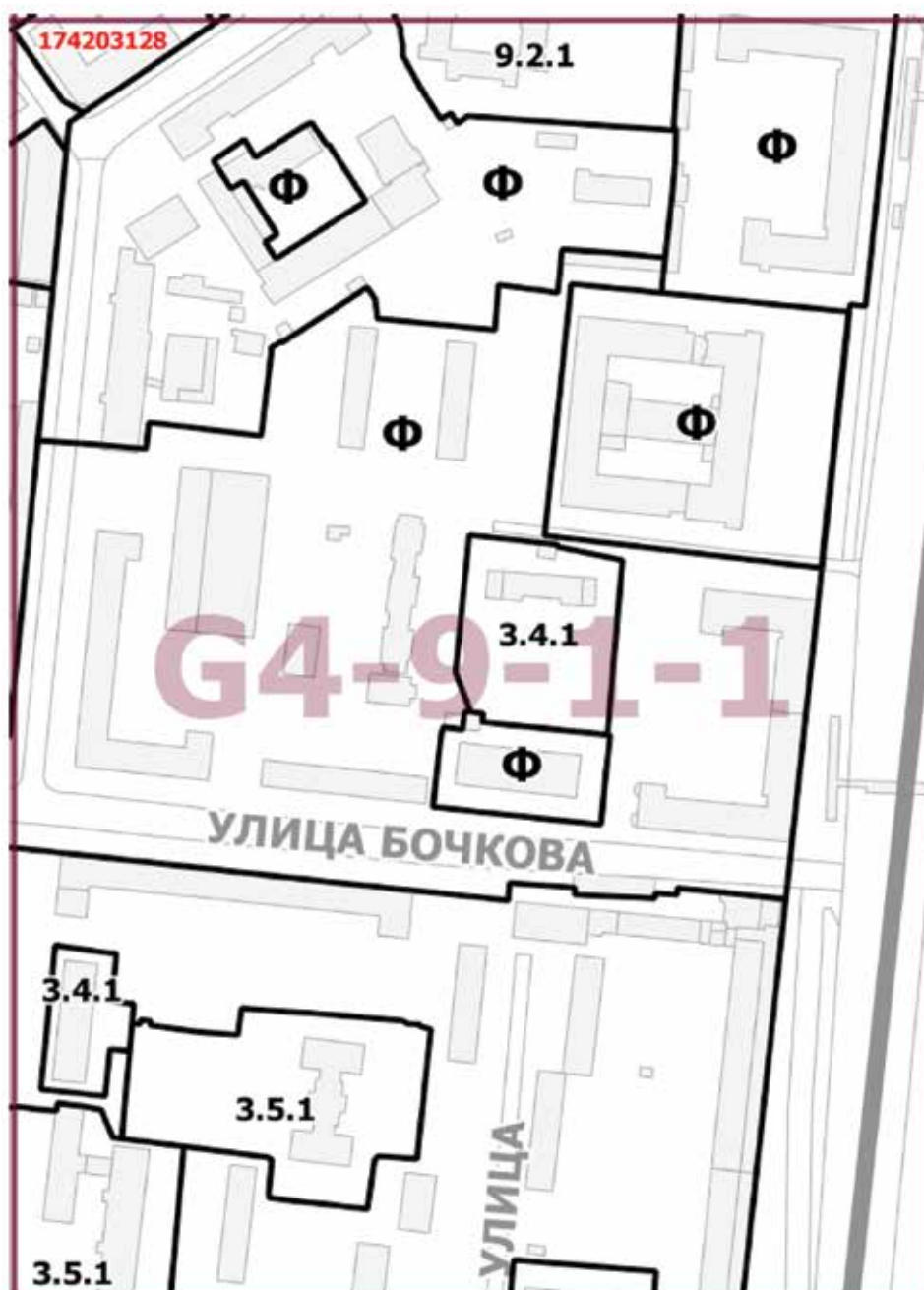
2. Контроль за выполнением настоящего постановления возложить на заместителя Мэра Москвы в Правительстве Москвы по вопросам градостроительной политики и строительства Бочкарева А.Ю.

Мэр Москвы **С.С.Собянин**

Приложение 1
к постановлению Правительства Москвы
от 16 февраля 2021 г. № 166-ПП

Внесение изменения в приложение к постановлению Правительства Москвы от 28 марта 2017 г. № 120-ПП

Книга 4
Карта градостроительного зонирования
Границы территориальных зон и виды разрешенного использования
земельных участков и объектов капитального строительства
Северо-Восточный административный округ города Москвы



Приложение 2
к постановлению Правительства Москвы
от 16 февраля 2021 г. № 166-ПП

Внесение изменений в приложение к постановлению Правительства Москвы от 28 марта 2017 г. № 120-ПП

Книга 4

Карта градостроительного зонирования
Границы территориальных зон, подзон территориальных зон
и предельные параметры разрешенного строительства,
реконструкции объектов капитального строительства
Северо-Восточный административный округ города Москвы



Приложение 3
к постановлению Правительства Москвы
от 16 февраля 2021 г. № 166-ПП

Внесение изменения в приложение к постановлению Правительства Москвы от 28 марта 2017 г. № 120-ПП

Книга 4

Северо-Восточный административный округ города Москвы

Пункт 550

Территориальная зона	174203128
Основные виды разрешенного использования	<p>2.7.1. Хранение автотранспорта. Размещение отдельно стоящих и пристроенных гаражей, в том числе подземных, предназначенных для хранения автотранспорта, в том числе с разделением на машино-места, за исключением гаражей, размещение которых предусмотрено содержанием вида разрешенного использования с кодом 4.9.</p> <p>3.3. Бытовое обслуживание. Размещение объектов капитального строительства, предназначенных для оказания населению или организациям бытовых услуг (мастерские мелкого ремонта, ателье, бани, парикмахерские, прачечные, химчистки, похоронные бюро).</p> <p>3.6.1. Объекты культурно-досуговой деятельности. Размещение зданий, предназначенных для размещения музеев, выставочных залов, художественных галерей, домов культуры, библиотек, кинотеатров и кинозалов, театров, филармоний, концертных залов, планетариев.</p> <p>4.1. Деловое управление. Размещение объектов капитального строительства с целью: размещения объектов управленческой деятельности, не связанной с государственным или муниципальным управлением и оказанием услуг, а также с целью обеспечения совершения сделок, не требующих передачи товара в момент их совершения между организациями, в том числе биржевая деятельность (за исключением банковской и страховой деятельности).</p> <p>4.4. Магазины. Размещение объектов капитального строительства, предназначенных для продажи товаров, торговая площадь которых составляет до 5000 кв.м.</p> <p>4.5. Банковская и страховая деятельность. Размещение объектов капитального строительства, предназначенных для размещения организаций, оказывающих банковские и страховые услуги.</p> <p>4.6. Общественное питание. Размещение объектов капитального строительства в целях устройства мест общественного питания (рестораны, кафе, столовые, закусочные, бары).</p> <p>5.1.2. Обеспечение занятий спортом в помещениях. Размещение спортивных клубов, спортивных залов, бассейнов, физкультурно-оздоровительных комплексов в зданиях и сооружениях</p>

Условно разрешенные виды использования	
Вспомогательные виды	
Максимальный процент застройки (%)	Не установлен
Высота застройки (м)	25
Плотность застройки (тыс. кв. м/га)	25,44
Иные показатели	Общая площадь объекта – 12 406 кв. м, в том числе: – офисы – 4 826 кв. м; – паркинг – 3 780 кв. м; – спорт – 1 450 кв. м; – культурное развитие – 1 000 кв. м; – магазины – 850 кв. м; – общественное питание – 300 кв. м; – бытовое обслуживание – 200 кв. м

О ВНЕСЕНИИ ИЗМЕНЕНИЙ В ПОСТАНОВЛЕНИЕ ПРАВИТЕЛЬСТВА МОСКВЫ ОТ 28 МАРТА 2017 Г. № 120-ПП

Постановление Правительства Москвы от 16 февраля 2021 года № 167-ПП

В соответствии с Градостроительным кодексом Российской Федерации, Законом города Москвы от 25 июня 2008 г. № 28 «Градостроительный кодекс города Москвы», постановлением Правительства Москвы от 7 апреля 2009 г. № 270-ПП «О создании Городской комиссии по вопросам градостроительства, землепользования и застройки при Правительстве Москвы и об утверждении положений о Городской и окружной комиссиях по вопросам градостроительства, землепользования и застройки при Правительстве Москвы» **Правительство Москвы постановляет:**

1. Внести изменения в постановление Правительства Москвы от 28 марта 2017 г. № 120-ПП «Об утверждении правил землепользования и застройки города Москвы» (в редакции постановлений Правительства Москвы от 27 мая 2020 г. № 666-ПП, от 20 июля 2020 г. № 1020-ПП):

1.1. Лист А2-3-2-4 карты градостроительного зонирования «Границы территориальных зон и виды разрешенного использования земельных участков и объектов капитального строительства. Зеленоградский админист-

ративный округ города Москвы» раздела 1 книги 11 территориальной части правил землепользования и застройки приложения к постановлению изложить в редакции согласно приложению 1 к настоящему постановлению.

1.2. Лист А2-3-2-4 карты градостроительного зонирования «Границы территориальных зон, подзон территориальных зон и предельные параметры разрешенного строительства, реконструкции объектов капитального строительства. Зеленоградский административный округ города Москвы» раздела 1 книги 11 территориальной части правил землепользования и застройки приложения к постановлению изложить в редакции согласно приложению 2 к настоящему постановлению.

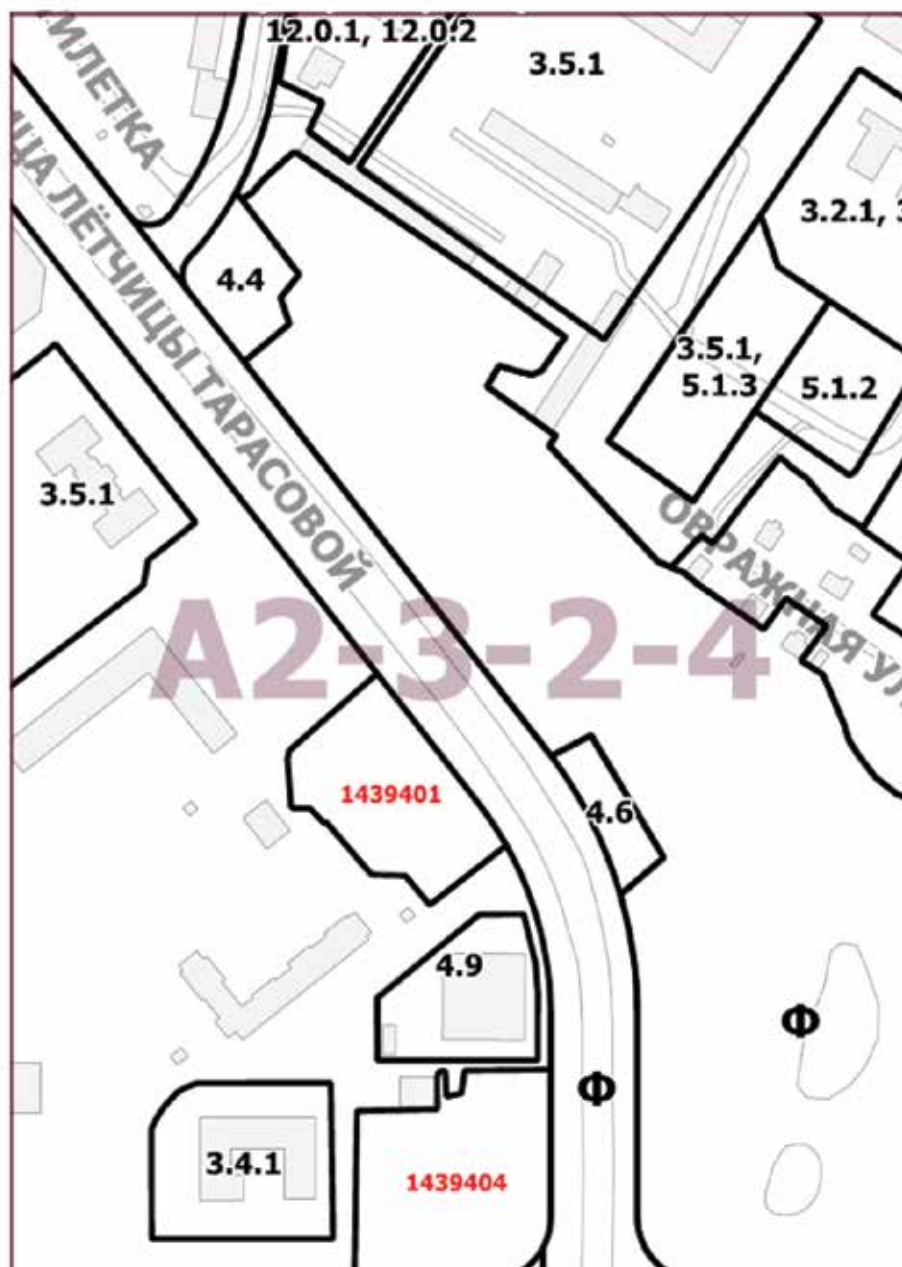
2. Контроль за выполнением настоящего постановления возложить на заместителя Мэра Москвы в Правительстве Москвы по вопросам градостроительной политики и строительства Бочкарева А.Ю.

Мэр Москвы С.С.Собянин

Приложение 1
к постановлению Правительства Москвы
от 16 февраля 2021 г. № 167-ПП

Внесение изменения в приложение к постановлению Правительства Москвы от 28 марта 2017 г. № 120-ПП

Книга 11
Карта градостроительного зонирования
Границы территориальных зон и виды разрешенного использования
земельных участков и объектов капитального строительства
Зеленоградский административный округ города Москвы

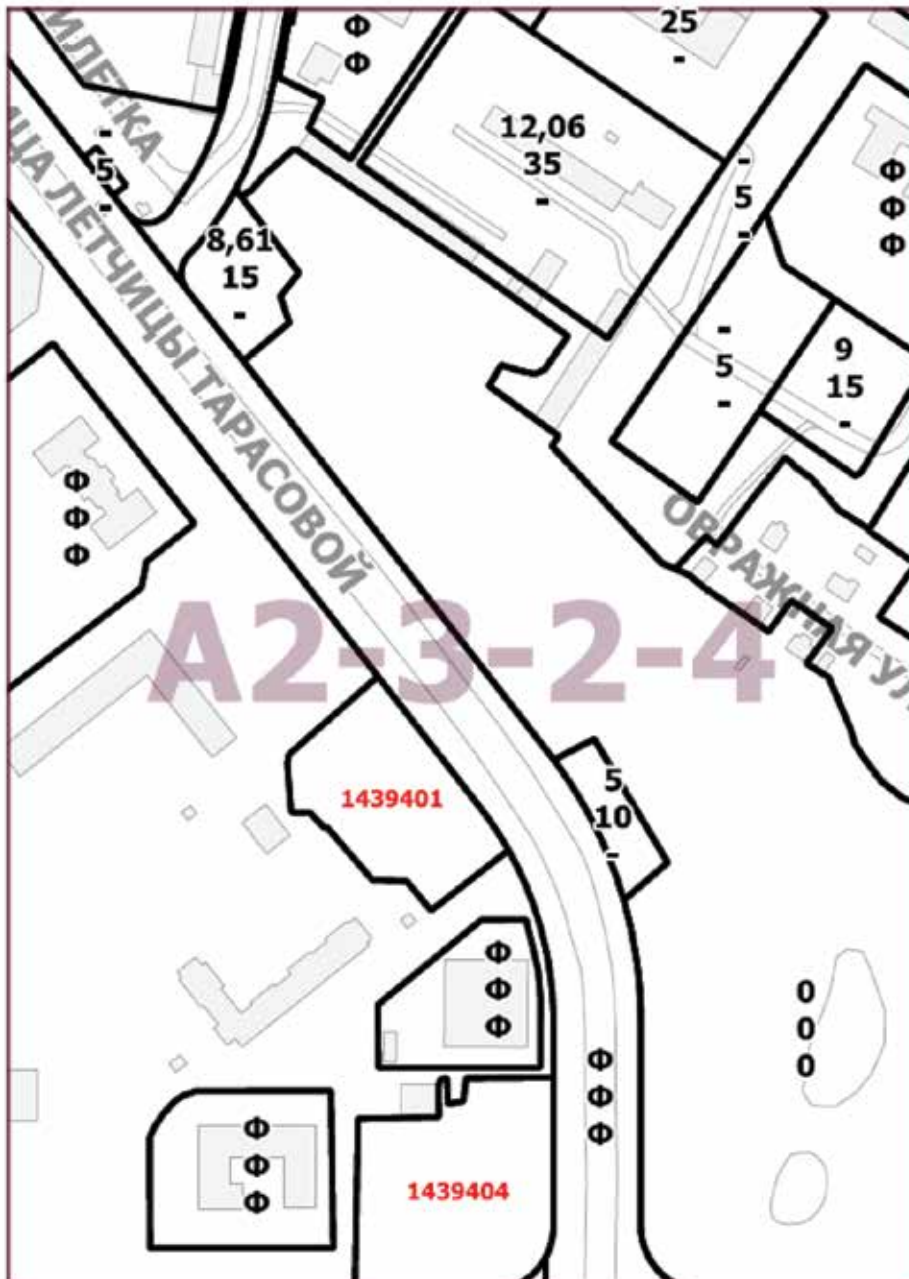


Приложение 2
к постановлению Правительства Москвы
от 16 февраля 2021 г. № 167-ПП

Внесение изменения в приложение к постановлению Правительства Москвы от 28 марта 2017 г. № 120-ПП

Книга 11

Карта градостроительного зонирования
Границы территориальных зон, подзон территориальных зон
и предельные параметры разрешенного строительства,
реконструкции объектов капитального строительства
Зеленоградский административный округ города Москвы



О ВНЕСЕНИИ ИЗМЕНЕНИЙ В ПОСТАНОВЛЕНИЕ ПРАВИТЕЛЬСТВА МОСКВЫ ОТ 28 МАРТА 2017 Г. № 120-ПП

Постановление Правительства Москвы от 16 февраля 2021 года № 168-ПП

В соответствии с Градостроительным кодексом Российской Федерации, Законом города Москвы от 25 июня 2008 г. № 28 «Градостроительный кодекс города Москвы», постановлением Правительства Москвы от 7 апреля 2009 г. № 270-ПП «О создании Городской комиссии по вопросам градостроительства, землепользования и застройки при Правительстве Москвы и об утверждении положений о Городской и окружной комиссиях по вопросам градостроительства, землепользования и застройки при Правительстве Москвы» **Правительство Москвы постановляет:**

1. Внести изменения в постановление Правительства Москвы от 28 марта 2017 г. № 120-ПП «Об утверждении правил землепользования и застройки города Москвы» (в редакции постановления Правительства Москвы от 12 декабря 2017 г. № 997-ПП):

1.1. Лист А9-3-4-2 карты градостроительного зонирования «Границы территориальных зон и виды разрешенного использования земельных участков и объектов капитального строительства. Поселение Первомайское

города Москвы» раздела 1 книги 13 территориальной части правил землепользования и застройки приложения к постановлению изложить в редакции согласно приложению 1 к настоящему постановлению.

1.2. Лист А9-3-4-2 карты градостроительного зонирования «Границы территориальных зон, подзон территориальных зон и предельные параметры разрешенного строительства, реконструкции объектов капитального строительства. Поселение Первомайское города Москвы» раздела 1 книги 13 территориальной части правил землепользования и застройки приложения к постановлению изложить в редакции согласно приложению 2 к настоящему постановлению.

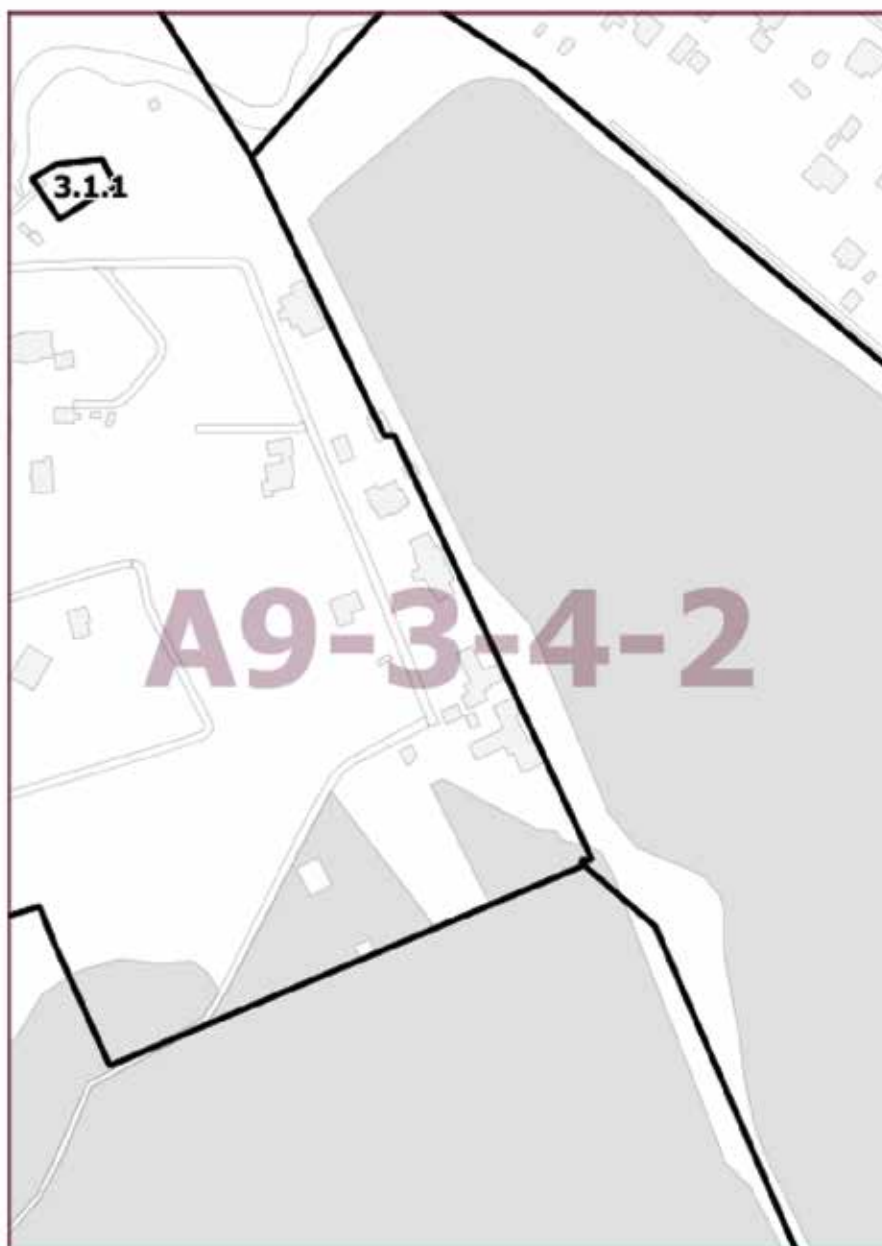
2. Контроль за выполнением настоящего постановления возложить на заместителя Мэра Москвы в Правительстве Москвы по вопросам градостроительной политики и строительства Бочкарева А.Ю.

Мэр Москвы С.С.Собянин

Приложение 1
к постановлению Правительства Москвы
от 16 февраля 2021 г. № 168-ПП

Внесение изменения в приложение к постановлению Правительства Москвы от 28 марта 2017 г. № 120-ПП

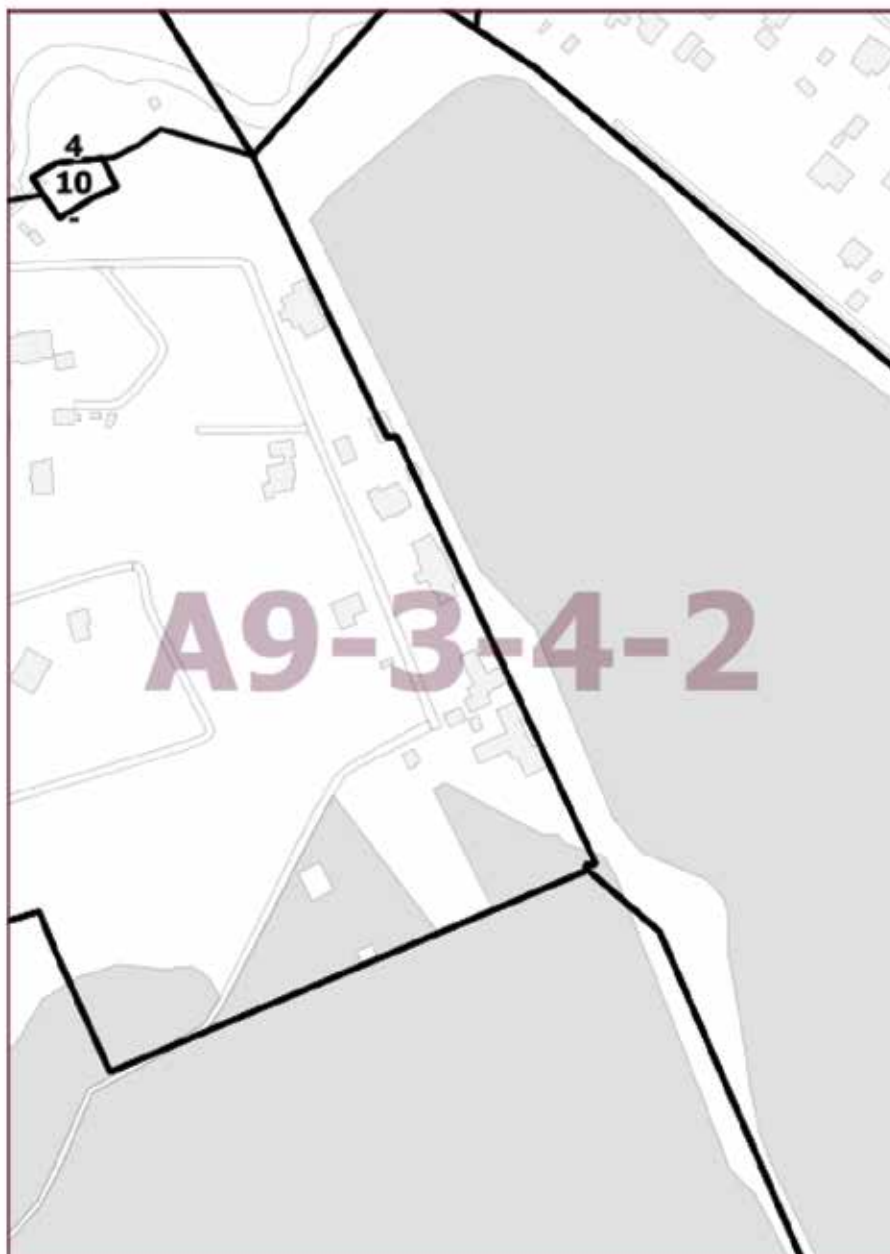
Книга 13
Троицкий административный округ города Москвы
Карта градостроительного зонирования
Границы территориальных зон и виды разрешенного использования
земельных участков и объектов капитального строительства
поселение Первомайское города Москвы



Приложение 2
к постановлению Правительства Москвы
от 16 февраля 2021 г. № 168-ПП

Внесение изменения в приложение к постановлению Правительства Москвы от 28 марта 2017 г. № 120-ПП

Книга 13
Троицкий административный округ города Москвы
Карта градостроительного зонирования
Границы территориальных зон, подзон территориальных зон
и предельные параметры разрешенного строительства,
реконструкции объектов капитального строительства
поселение Первомайское города Москвы



О ВНЕСЕНИИ ИЗМЕНЕНИЙ В ПОСТАНОВЛЕНИЕ ПРАВИТЕЛЬСТВА МОСКВЫ ОТ 28 МАРТА 2017 Г. № 120-ПП

Постановление Правительства Москвы от 16 февраля 2021 года № 169-ПП

В соответствии с Градостроительным кодексом Российской Федерации, Законом города Москвы от 25 июня 2008 г. № 28 «Градостроительный кодекс города Москвы», постановлением Правительства Москвы от 7 апреля 2009 г. № 270-ПП «О создании Городской комиссии по вопросам градостроительства, землепользования и застройки при Правительстве Москвы и об утверждении положений о Городской и окружной комиссиях по вопросам градостроительства, землепользования и застройки при Правительстве Москвы» **Правительство Москвы постановляет:**

1. Внести изменения в постановление Правительства Москвы от 28 марта 2017 г. № 120-ПП «Об утверждении правил землепользования и застройки города Москвы» (в редакции постановлений Правительства Москвы от 14 мая 2018 г. № 428-ПП, от 17 сентября 2019 г. № 1216-ПП, от 14 апреля 2020 г. № 392-ПП, от 20 июля 2020 г. № 1017-ПП, от 3 ноября 2020 г. № 1903-ПП):

1.1. Листы G7-2-4-1 и G7-2-4-3 карты градостроительного зонирования «Границы территориальных зон и виды разрешенного использования земельных участков и объектов капитального строительства. Южный адми-

нистративный округ города Москвы» раздела 1 книги 7 территориальной части правил землепользования и застройки приложения к постановлению изложить в редакции согласно приложению 1 к настоящему постановлению.

1.2. Листы G7-2-4-1 и G7-2-4-3 карты градостроительного зонирования «Границы территориальных зон, подзон территориальных зон и предельные параметры разрешенного строительства, реконструкции объектов капитального строительства. Южный административный округ города Москвы» раздела 1 книги 7 территориальной части правил землепользования и застройки приложения к постановлению изложить в редакции согласно приложению 2 к настоящему постановлению.

2. Контроль за выполнением настоящего постановления возложить на заместителя Мэра Москвы в Правительстве Москвы по вопросам градостроительной политики и строительства Бочкарева А.Ю.

Мэр Москвы **С.С.Собянин**

Приложение 1
к постановлению Правительства Москвы
от 16 февраля 2021 г. № 169-ПП

Внесение изменений в приложение к постановлению Правительства Москвы от 28 марта 2017 г. № 120-ПП

Книга 7

Карта градостроительного зонирования
Границы территориальных зон и виды разрешенного использования
земельных участков и объектов капитального строительства
Южный административный округ города Москвы



Приложение 2
к постановлению Правительства Москвы
от 16 февраля 2021 г. № 169-ПП

Внесение изменений в приложение к постановлению Правительства Москвы от 28 марта 2017 г. № 120-ПП

Книга 7

Карта градостроительного зонирования
Границы территориальных зон, подзон территориальных зон
и предельные параметры разрешенного строительства,
реконструкции объектов капитального строительства
Южный административный округ города Москвы



О ВНЕСЕНИИ ИЗМЕНЕНИЙ В ПОСТАНОВЛЕНИЕ ПРАВИТЕЛЬСТВА МОСКВЫ ОТ 28 МАРТА 2017 Г. № 120-ПП

Постановление Правительства Москвы от 16 февраля 2021 года № 170-ПП

В соответствии с Градостроительным кодексом Российской Федерации, Законом города Москвы от 25 июня 2008 г. № 28 «Градостроительный кодекс города Москвы», постановлением Правительства Москвы от 7 апреля 2009 г. № 270-ПП «О создании Городской комиссии по вопросам градостроительства, землепользования и застройки при Правительстве Москвы и об утверждении положений о Городской и окружной комиссиях по вопросам градостроительства, землепользования и застройки при Правительстве Москвы» **Правительство Москвы постановляет:**

1. Внести изменения в постановление Правительства Москвы от 28 марта 2017 г. № 120-ПП «Об утверждении правил землепользования и застройки города Москвы» (в редакции постановлений Правительства Москвы от 24 октября 2018 г. № 1299-ПП и от 13 февраля 2019 г. № 84-ПП):

1.1. Лист G3-4-1-3 карты градостроительного зонирования «Границы территориальных зон и виды разрешенного использования земельных участков и объектов капитального строительства. Северо-Восточный административный округ города Москвы» раздела 1 книги 4 территориальной части правил землепользования и застройки приложения к постановлению изложить в редакции согласно приложению 1 к настоящему постановлению.

1.2. Лист G3-4-1-3 карты градостроительного зонирования «Границы территориальных зон, подзон территориальных зон и предельные параметры разрешенного строительства, реконструкции объектов капитального строительства. Северо-Восточный административный округ города Москвы» раздела 1 книги 4 территориальной части правил землепользования и застройки приложения к постановлению изложить в редакции согласно приложению 2 к настоящему постановлению.

1.3. Листы G3-4-1-3 и G3-4-1-4 карты градостроительного зонирования «Территории, в границах которых предусматривается осуществление деятельности по комплексному и устойчивому развитию территории» раздела 1 книги 14 территориальной части правил землепользования и застройки приложения к постановлению изложить в редакции согласно приложению 3 к настоящему постановлению.

2. Контроль за выполнением настоящего постановления возложить на заместителя Мэра Москвы в Правительстве Москвы по вопросам градостроительной политики и строительства Бочкарева А.Ю.

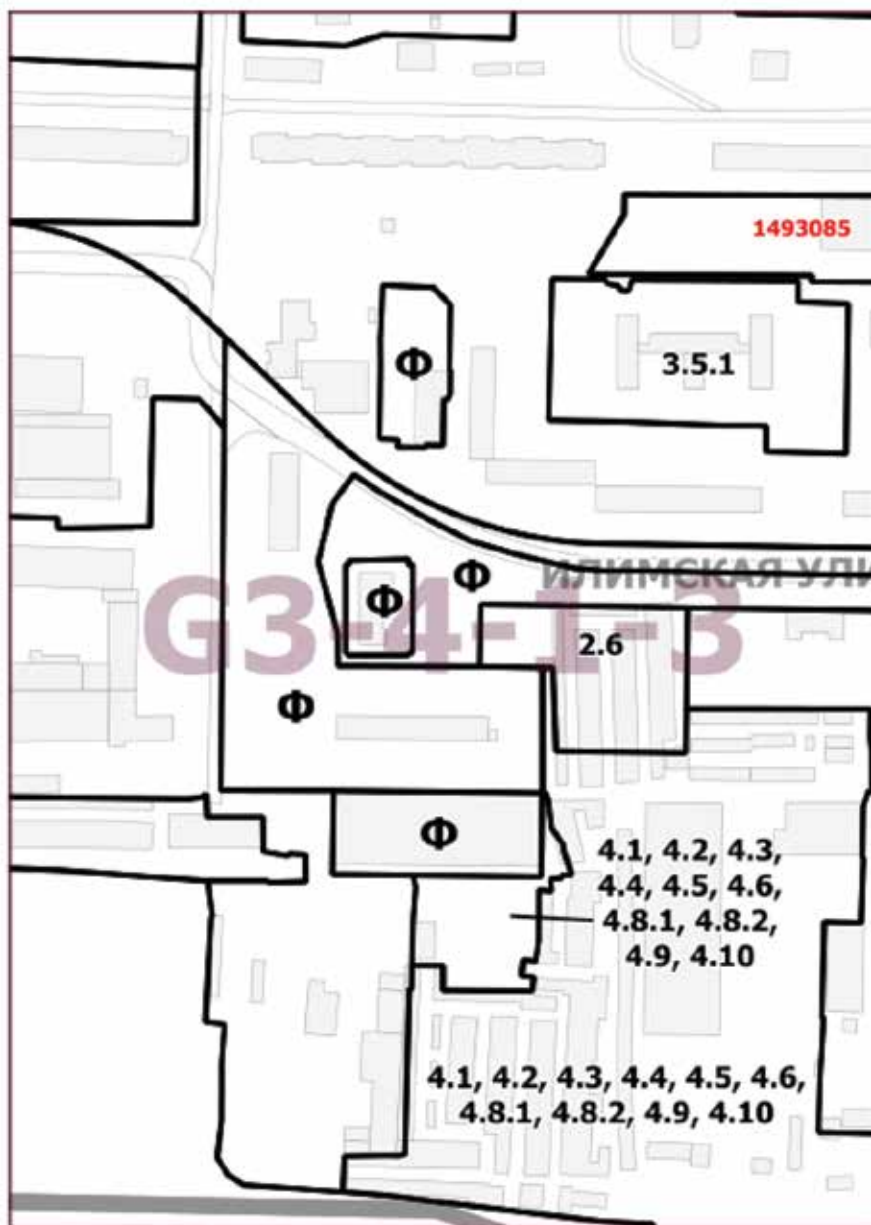
Мэр Москвы **С.С.Собянин**

Приложение 1
к постановлению Правительства Москвы
от 16 февраля 2021 г. № 170-ПП

Внесение изменения в приложение к постановлению Правительства Москвы от 28 марта 2017 г. № 120-ПП

Книга 4

Карта градостроительного зонирования
Границы территориальных зон и виды разрешенного использования
земельных участков и объектов капитального строительства
Северо-Восточный административный округ города Москвы

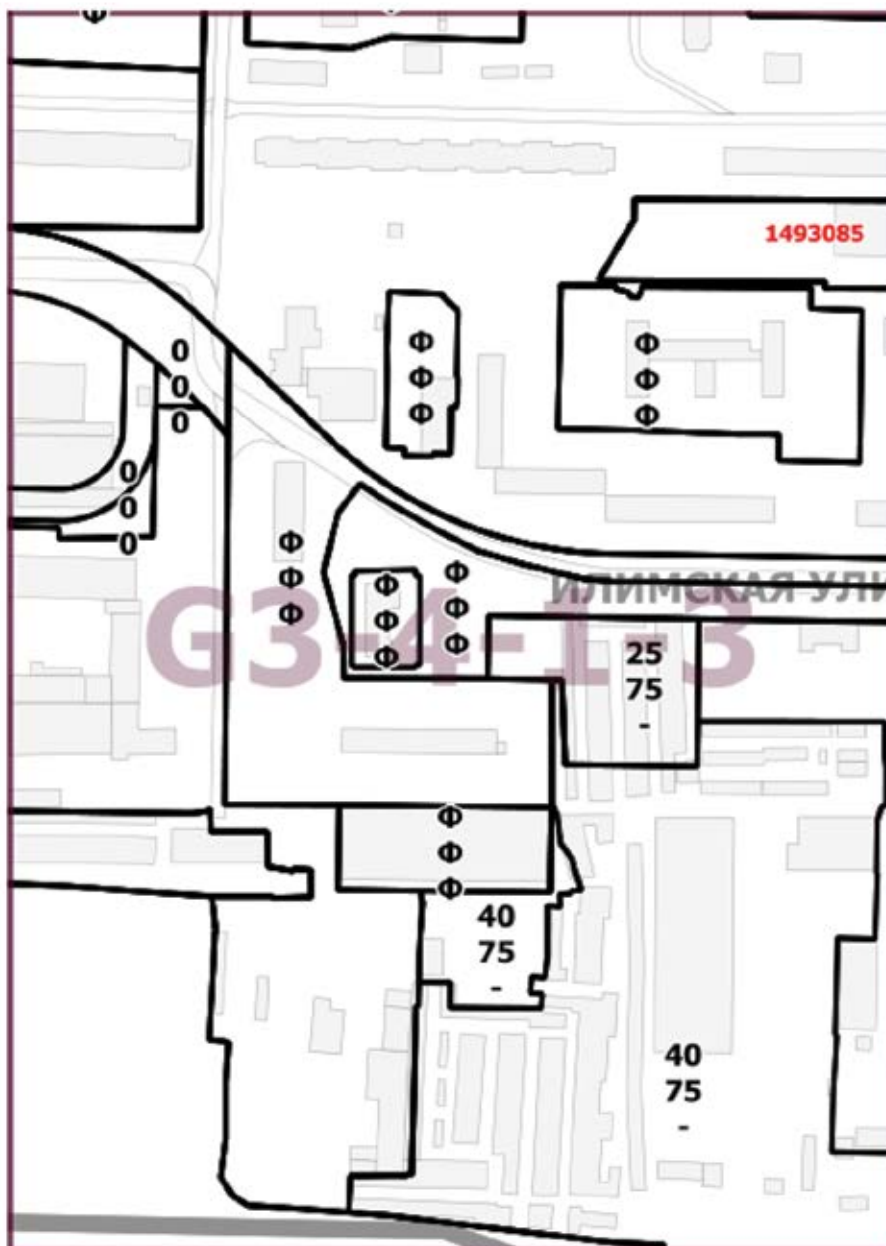


Приложение 2
к постановлению Правительства Москвы
от 16 февраля 2021 г. № 170-ПП

Внесение изменения в приложение к постановлению Правительства Москвы от 28 марта 2017 г. № 120-ПП

Книга 4

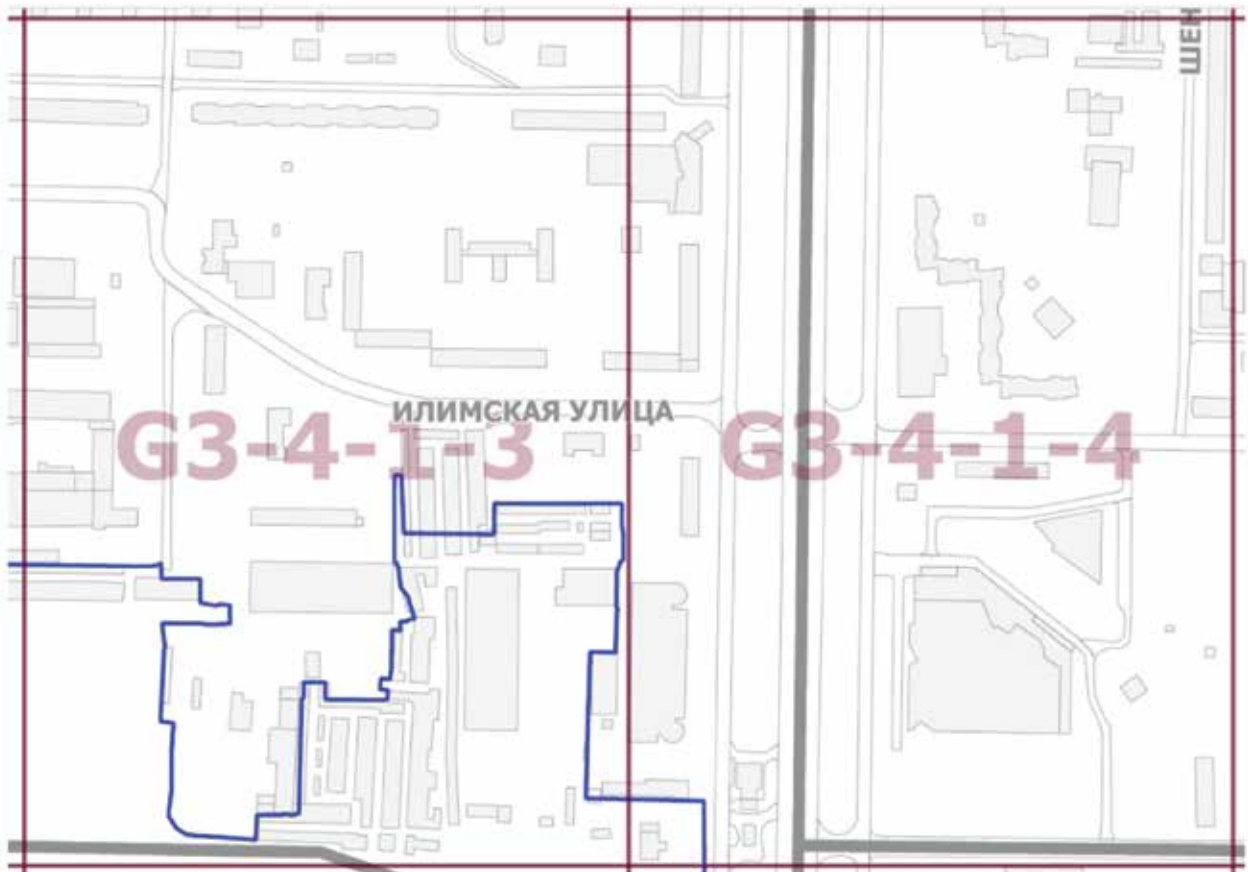
Карта градостроительного зонирования
Границы территориальных зон, подзон территориальных зон
и предельные параметры разрешенного строительства,
реконструкции объектов капитального строительства
Северо-Восточный административный округ города Москвы



Приложение 3
к постановлению Правительства Москвы
от 16 февраля 2021 г. № 170-ПП

Внесение изменений в приложение к постановлению Правительства Москвы от 28 марта 2017 г. № 120-ПП

Книга 14
Карта градостроительного зонирования
Территории, в границах которых предусматривается осуществление
деятельности по комплексному и устойчивому развитию территории



О ВНЕСЕНИИ ИЗМЕНЕНИЙ В ПОСТАНОВЛЕНИЕ ПРАВИТЕЛЬСТВА МОСКВЫ ОТ 28 МАРТА 2017 Г. № 120-ПП

Постановление Правительства Москвы от 16 февраля 2021 года № 171-ПП

В соответствии с Градостроительным кодексом Российской Федерации, Законом города Москвы от 25 июня 2008 г. № 28 «Градостроительный кодекс города Москвы», постановлением Правительства Москвы от 7 апреля 2009 г. № 270-ПП «О создании Городской комиссии по вопросам градостроительства, землепользования и застройки при Правительстве Москвы и об утверждении положений о Городской и окружной комиссиях по вопросам градостроительства, землепользования и застройки при Правительстве Москвы» **Правительство Москвы постановляет:**

1. Внести изменения в постановление Правительства Москвы от 28 марта 2017 г. № 120-ПП «Об утверждении правил землепользования и застройки города Москвы» (в редакции постановлений Правительства Москвы от 31 июля 2018 г. № 857-ПП, от 20 мая 2020 г. № 597-ПП):

1.1. Листы Е7-3-1-3 и Е7-3-3-1 карты градостроительного зонирования «Границы территориальных зон и виды разрешенного использования земельных участков и объектов капитального строительства. Западный административный округ города Москвы» раздела 1

книги 9 территориальной части правил землепользования и застройки приложения к постановлению изложить в редакции согласно приложению 1 к настоящему постановлению.

1.2. Листы Е7-3-1-3 и Е7-3-3-1 карты градостроительного зонирования «Границы территориальных зон, подзон территориальных зон и предельные параметры разрешенного строительства, реконструкции объектов капитального строительства. Западный административный округ города Москвы» раздела 1 книги 9 территориальной части правил землепользования и застройки приложения к постановлению изложить в редакции согласно приложению 2 к настоящему постановлению.

2. Контроль за выполнением настоящего постановления возложить на заместителя Мэра Москвы в Правительстве Москвы по вопросам градостроительной политики и строительства Бочкарева А.Ю.

Мэр Москвы **С.С.Собянин**

Приложение 1
к постановлению Правительства Москвы
от 16 февраля 2021 г. № 171-ПП

Внесение изменений в приложение к постановлению Правительства Москвы от 28 марта 2017 г. № 120-ПП

Книга 9

Карта градостроительного зонирования
Границы территориальных зон и виды разрешенного использования
земельных участков и объектов капитального строительства
Западный административный округ города Москвы



Приложение 2
к постановлению Правительства Москвы
от 16 февраля 2021 г. № 171-ПП

Внесение изменений в приложение к постановлению Правительства Москвы от 28 марта 2017 г. № 120-ПП

Книга 9

Карта градостроительного зонирования
Границы территориальных зон, подзон территориальных зон
и предельные параметры разрешенного строительства,
реконструкции объектов капитального строительства
Западный административный округ города Москвы



О ВНЕСЕНИИ ИЗМЕНЕНИЙ В ПОСТАНОВЛЕНИЕ ПРАВИТЕЛЬСТВА МОСКВЫ ОТ 28 МАРТА 2017 Г. № 120-ПП

Постановление Правительства Москвы от 16 февраля 2021 года № 172-ПП

В соответствии с Градостроительным кодексом Российской Федерации, Законом города Москвы от 25 июня 2008 г. № 28 «Градостроительный кодекс города Москвы», постановлением Правительства Москвы от 7 апреля 2009 г. № 270-ПП «О создании Городской комиссии по вопросам градостроительства, землепользования и застройки при Правительстве Москвы и об утверждении положений о Городской и окружной комиссиях по вопросам градостроительства, землепользования и застройки при Правительстве Москвы» **Правительство Москвы постановляет:**

1. Внести изменения в постановление Правительства Москвы от 28 марта 2017 г. № 120-ПП «Об утверждении правил землепользования и застройки города Москвы»:

1.1. Листы Н6-5-1-3 и Н6-5-1-4 карты градостроительного зонирования «Границы территориальных зон и виды разрешенного использования земельных участков и объектов капитального строительства. Юго-Восточный административный округ города Москвы» раздела 1 книги 6 территориальной части правил землепользова-

ния и застройки приложения к постановлению изложить в редакции согласно приложению 1 к настоящему постановлению.

1.2. Листы Н6-5-1-3 и Н6-5-1-4 карты градостроительного зонирования «Границы территориальных зон, подзон территориальных зон и предельные параметры разрешенного строительства, реконструкции объектов капитального строительства. Юго-Восточный административный округ города Москвы» раздела 1 книги 6 территориальной части правил землепользования и застройки приложения к постановлению изложить в редакции согласно приложению 2 к настоящему постановлению.

2. Контроль за выполнением настоящего постановления возложить на заместителя Мэра Москвы в Правительстве Москвы по вопросам градостроительной политики и строительства Бочкарева А.Ю.

Мэр Москвы **С.С.Собянин**

Приложение 1
к постановлению Правительства Москвы
от 16 февраля 2021 г. № 172-ПП

Внесение изменений в приложение к постановлению Правительства Москвы от 28 марта 2017 г. № 120-ПП

Книга 6
Карта градостроительного зонирования
Границы территориальных зон и виды разрешенного использования
земельных участков и объектов капитального строительства
Юго-Восточный административный округ города Москвы



Приложение 2
к постановлению Правительства Москвы
от 16 февраля 2021 г. № 172-ПП

Внесение изменений в приложение к постановлению Правительства Москвы от 28 марта 2017 г. № 120-ПП

Книга 6

Карта градостроительного зонирования
Границы территориальных зон, подзон территориальных зон
и предельные параметры разрешенного строительства,
реконструкции объектов капитального строительства
Юго-Восточный административный округ города Москвы



О ВНЕСЕНИИ ИЗМЕНЕНИЙ В ПОСТАНОВЛЕНИЕ ПРАВИТЕЛЬСТВА МОСКВЫ ОТ 28 МАРТА 2017 Г. № 120-ПП

Постановление Правительства Москвы от 16 февраля 2021 года № 173-ПП

В соответствии с Градостроительным кодексом Российской Федерации, Законом города Москвы от 25 июня 2008 г. № 28 «Градостроительный кодекс города Москвы», постановлением Правительства Москвы от 7 апреля 2009 г. № 270-ПП «О создании Городской комиссии по вопросам градостроительства, землепользования и застройки при Правительстве Москвы и об утверждении положений о Городской и окружной комиссиях по вопросам градостроительства, землепользования и застройки при Правительстве Москвы» **Правительство Москвы постановляет:**

1. Внести изменения в постановление Правительства Москвы от 28 марта 2017 г. № 120-ПП «Об утверждении правил землепользования и застройки города Москвы»:

1.1. Лист В9-5-1-2 карты градостроительного зонирования «Границы территориальных зон и виды разрешенного использования земельных участков и объектов капитального строительства. Поселение Первомайское города Москвы» раздела 1 книги 13 территориальной

части правил землепользования и застройки приложения к постановлению изложить в редакции согласно приложению 1 к настоящему постановлению.

1.2. Лист В9-5-1-2 карты градостроительного зонирования «Границы территориальных зон, подзон территориальных зон и предельные параметры разрешенного строительства, реконструкции объектов капитального строительства. Поселение Первомайское города Москвы» раздела 1 книги 13 территориальной части правил землепользования и застройки приложения к постановлению изложить в редакции согласно приложению 2 к настоящему постановлению.

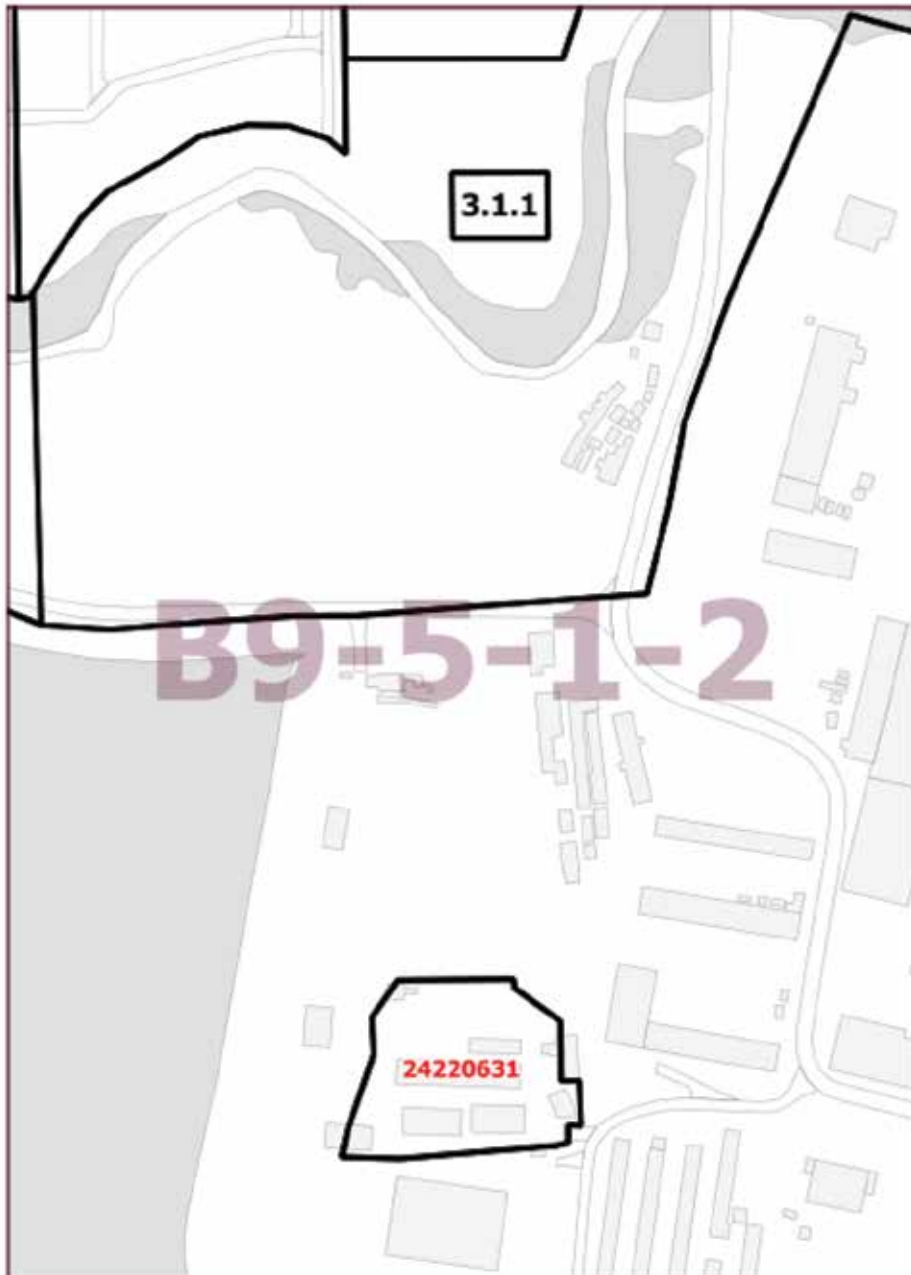
2. Контроль за выполнением настоящего постановления возложить на заместителя Мэра Москвы в Правительстве Москвы по вопросам градостроительной политики и строительства Бочкарева А.Ю.

Мэр Москвы **С.С.Собянин**

Приложение 1
к постановлению Правительства Москвы
от 16 февраля 2021 г. № 173-ПП

Внесение изменения в приложение к постановлению Правительства Москвы от 28 марта 2017 г. № 120-ПП

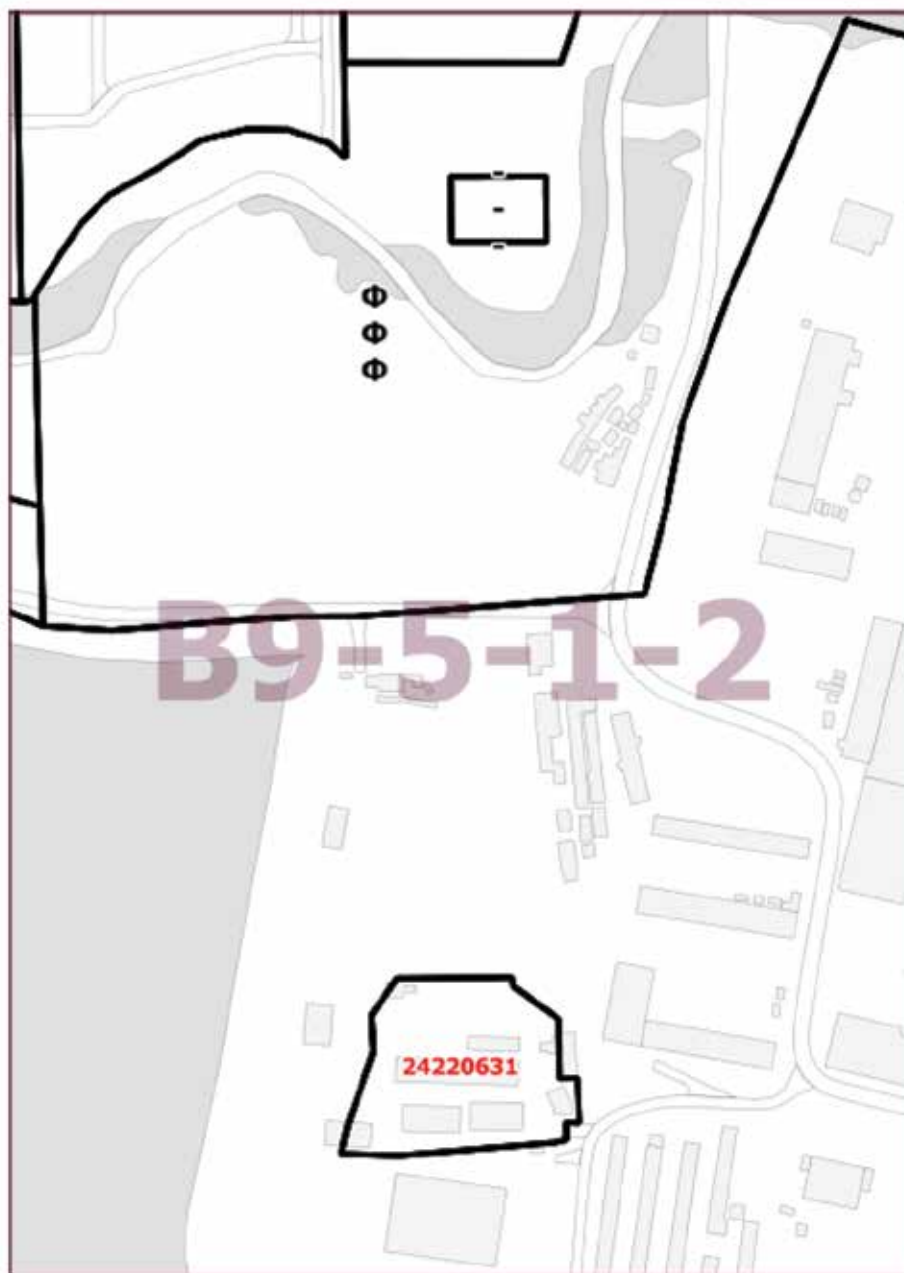
Книга 13
Троицкий административный округ города Москвы
Карта градостроительного зонирования
Границы территориальных зон и виды разрешенного использования
земельных участков и объектов капитального строительства
поселение Первомайское города Москвы



Приложение 2
к постановлению Правительства Москвы
от 16 февраля 2021 г. № 173-ПП

Внесение изменения в приложение к постановлению Правительства Москвы от 28 марта 2017 г. № 120-ПП

Книга 13
Троицкий административный округ города Москвы
Карта градостроительного зонирования
Границы территориальных зон, подзон территориальных зон
и предельные параметры разрешенного строительства,
реконструкции объектов капитального строительства
поселение Первомайское города Москвы



О ВНЕСЕНИИ ИЗМЕНЕНИЯ В ПОСТАНОВЛЕНИЕ ПРАВИТЕЛЬСТВА МОСКВЫ ОТ 28 МАРТА 2017 Г. № 120-ПП

Постановление Правительства Москвы от 16 февраля 2021 года № 174-ПП

В соответствии с Градостроительным кодексом Российской Федерации, Законом города Москвы от 25 июня 2008 г. № 28 «Градостроительный кодекс города Москвы»

Правительство Москвы постановляет:

1. Внести изменение в постановление Правительства Москвы от 28 марта 2017 г. № 120-ПП «Об утверждении правил землепользования и застройки города Москвы» (в редакции постановлений Правительства Москвы от 29 октября 2019 г. № 1417-ПП, от 19 ноября 2019 г. № 1525-ПП, от 27 мая 2020 г. № 659-ПП, от 15 июля 2020 г. № 983-ПП, от 3 августа 2020 г. № 1157-ПП), изложив лист G6-7-2-3 карты градостроительного зонирования «Границы территориальных зон и виды разре-

шенного использования земельных участков и объектов капитального строительства. Юго-Западный административный округ города Москвы» раздела 1 книги 8 территориальной части правил землепользования и застройки приложения к постановлению в редакции согласно приложению к настоящему постановлению.

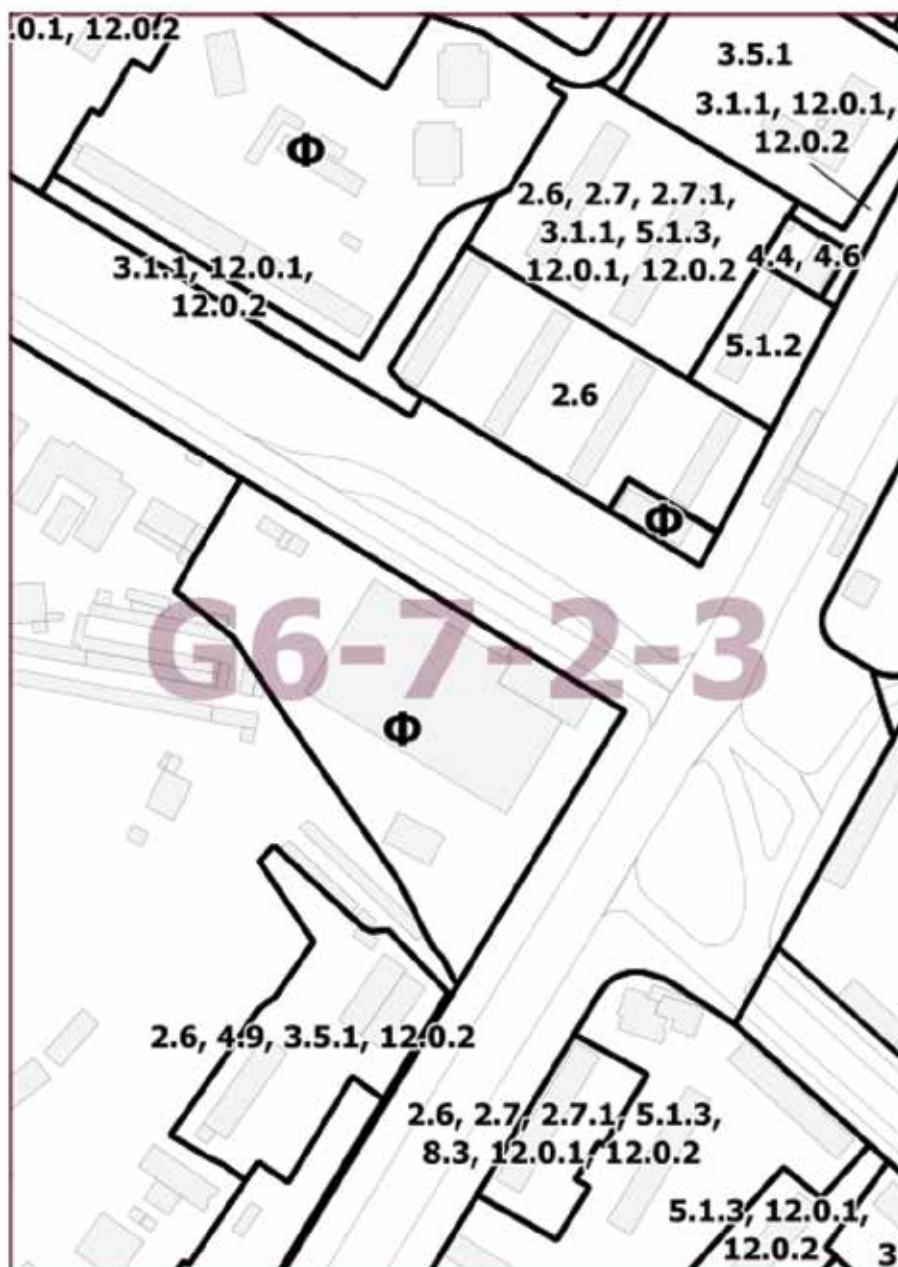
2. Контроль за выполнением настоящего постановления возложить на заместителя Мэра Москвы в Правительстве Москвы по вопросам градостроительной политики и строительства Бочкарева А.Ю.

Мэр Москвы **С.С.Собянин**

Приложение
к постановлению Правительства Москвы
от 16 февраля 2021 г. № 174-ПП

Внесение изменения в приложение к постановлению Правительства Москвы от 28 марта 2017 г. № 120-ПП

Книга 8
Карта градостроительного зонирования
Границы территориальных зон и виды разрешенного использования
земельных участков и объектов капитального строительства
Юго-Западный административный округ города Москвы



О ВНЕСЕНИИ ИЗМЕНЕНИЯ В ПОСТАНОВЛЕНИЕ ПРАВИТЕЛЬСТВА МОСКВЫ ОТ 28 МАРТА 2017 Г. № 120-ПП

Постановление Правительства Москвы от 16 февраля 2021 года № 177-ПП

В соответствии с Градостроительным кодексом Российской Федерации, Законом города Москвы от 25 июня 2008 г. № 28 «Градостроительный кодекс города Москвы»

Правительство Москвы постановляет:

1. Внести изменение в постановление Правительства Москвы от 28 марта 2017 г. № 120-ПП «Об утверждении правил землепользования и застройки города Москвы», изложив лист F7-2-1-2 карты градостроительного зонирования «Границы территориальных зон и виды разрешенного использования земельных участков и объектов капитального строительства. Юго-Западный админист-

ративный округ города Москвы» раздела 1 книги 8 территориальной части правил землепользования и застройки приложения к постановлению в редакции согласно приложению к настоящему постановлению.

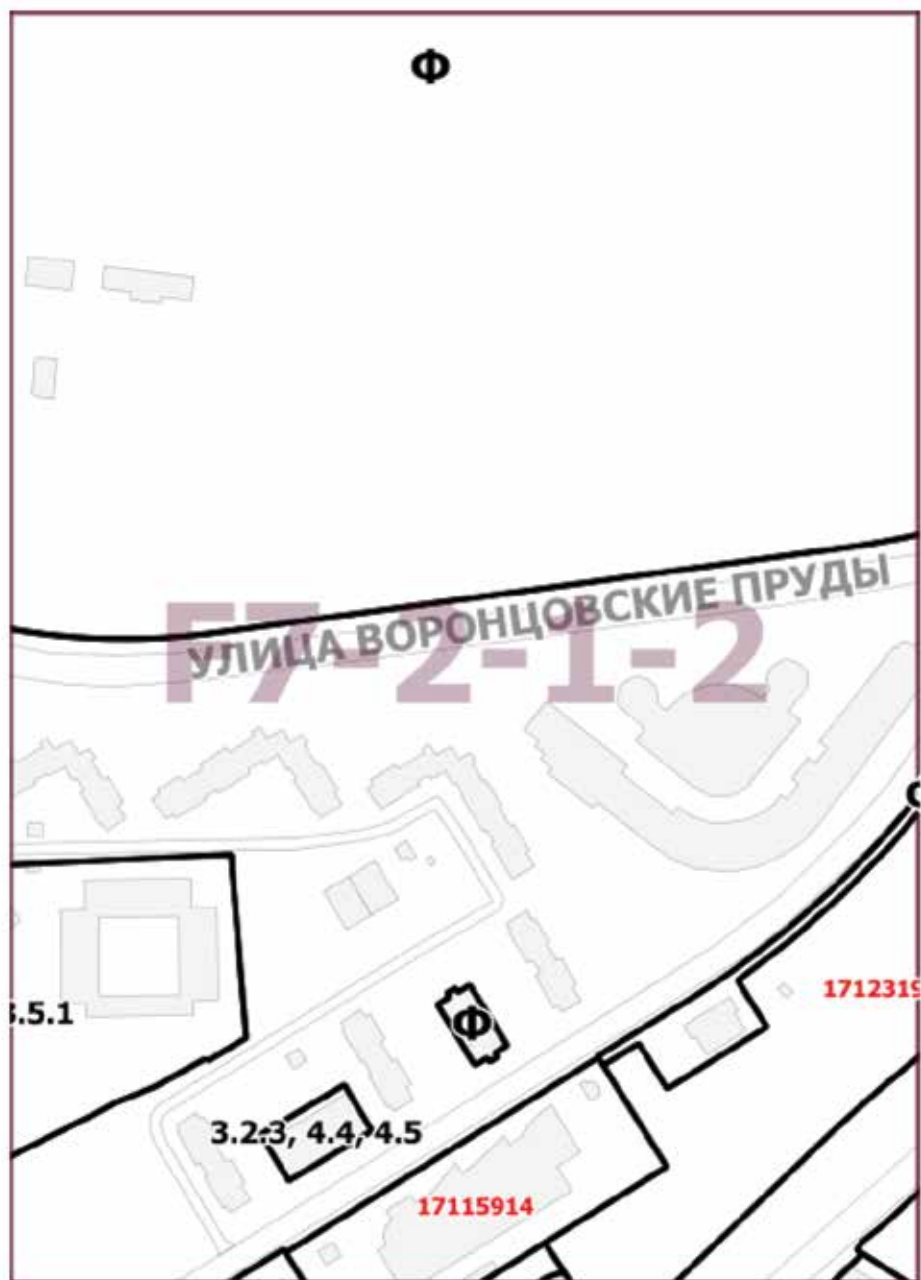
2. Контроль за выполнением настоящего постановления возложить на заместителя Мэра Москвы в Правительстве Москвы по вопросам градостроительной политики и строительства Бочкарева А.Ю.

Мэр Москвы **С.С.Собянин**

Приложение
к постановлению Правительства Москвы
от 16 февраля 2021 г. № 177-ПП

Внесение изменения в приложение к постановлению Правительства Москвы от 28 марта 2017 г. № 120-ПП

Книга 8
Карта градостроительного зонирования
Границы территориальных зон и виды разрешенного использования
земельных участков и объектов капитального строительства
Юго-Западный административный округ города Москвы



О ВНЕСЕНИИ ИЗМЕНЕНИЯ В ПОСТАНОВЛЕНИЕ ПРАВИТЕЛЬСТВА МОСКВЫ ОТ 28 МАРТА 2017 Г. № 120-ПП

Постановление Правительства Москвы от 16 февраля 2021 года № 178-ПП

В соответствии с Градостроительным кодексом Российской Федерации, Законом города Москвы от 25 июня 2008 г. № 28 «Градостроительный кодекс города Москвы»

Правительство Москвы постановляет:

1. Внести изменение в постановление Правительства Москвы от 28 марта 2017 г. № 120-ПП «Об утверждении правил землепользования и застройки города Москвы» (в редакции постановления Правительства Москвы от 20 мая 2020 г. № 609-ПП), изложив лист G6-8-4-1 карты градостроительного зонирования «Границы территориальных зон и виды разрешенного использования земельных участков и объектов капитального строитель-

ства. Южный административный округ города Москвы» раздела 1 книги 7 территориальной части правил землепользования и застройки приложения к постановлению в редакции согласно приложению к настоящему постановлению.

2. Контроль за выполнением настоящего постановления возложить на заместителя Мэра Москвы в Правительстве Москвы по вопросам градостроительной политики и строительства Бочкарева А.Ю.

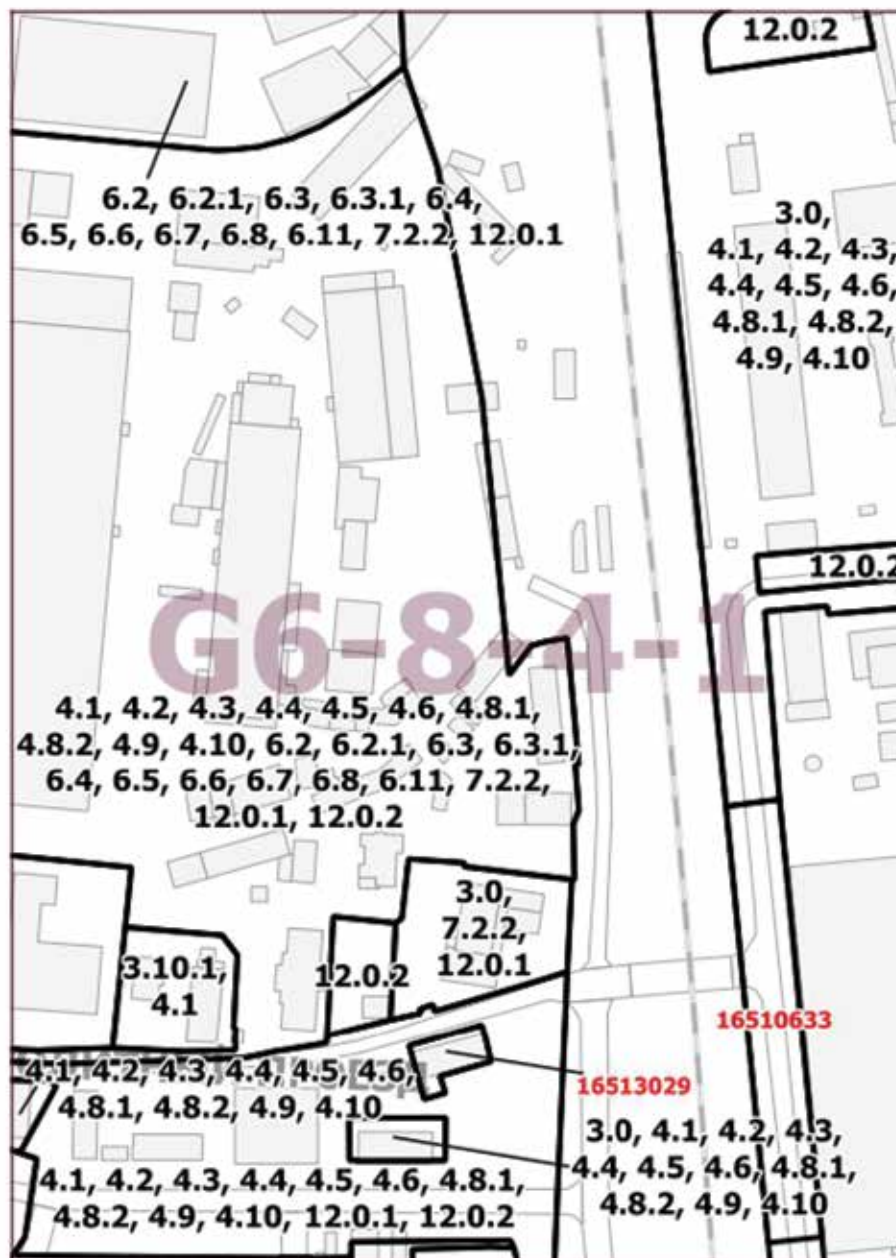
Мэр Москвы **С.С.Собянин**

Приложение
к постановлению Правительства Москвы
от 16 февраля 2021 г. № 178-ПП

Внесение изменения в приложение к постановлению Правительства Москвы от 28 марта 2017 г. № 120-ПП

Книга 7

Карта градостроительного зонирования
Границы территориальных зон и виды разрешенного использования
земельных участков и объектов капитального строительства
Южный административный округ города Москвы



О ВНЕСЕНИИ ИЗМЕНЕНИЙ В ПОСТАНОВЛЕНИЕ ПРАВИТЕЛЬСТВА МОСКВЫ ОТ 28 МАРТА 2017 Г. № 120-ПП

Постановление Правительства Москвы от 16 февраля 2021 года № 179-ПП

В соответствии с Градостроительным кодексом Российской Федерации, Законом города Москвы от 25 июня 2008 г. № 28 «Градостроительный кодекс города Москвы», постановлением Правительства Москвы от 7 апреля 2009 г. № 270-ПП «О создании Городской комиссии по вопросам градостроительства, землепользования и застройки при Правительстве Москвы и об утверждении положений о Городской и окружной комиссиях по вопросам градостроительства, землепользования и застройки при Правительстве Москвы» **Правительство Москвы постановляет:**

1. Внести изменения в постановление Правительства Москвы от 28 марта 2017 г. № 120-ПП «Об утверждении правил землепользования и застройки города Москвы» (в редакции постановлений Правительства Москвы от 13 июня 2018 г. № 560-ПП, от 17 июня 2020 г. № 820-ПП, от 5 августа 2020 г. № 1216-ПП):

1.1. Лист F5-6-4-1 карты градостроительного зонирования «Границы территориальных зон и виды разрешенного использования земельных участков и объектов капитального строительства. Центральный администра-

тивный округ города Москвы» раздела 1 книги 2 территориальной части правил землепользования и застройки приложения к постановлению изложить в редакции согласно приложению 1 к настоящему постановлению.

1.2. Лист F5-6-4-1 карты градостроительного зонирования «Границы территориальных зон, подзон территориальных зон и предельные параметры разрешенного строительства, реконструкции объектов капитального строительства. Центральный административный округ города Москвы» раздела 1 книги 2 территориальной части правил землепользования и застройки приложения к постановлению изложить в редакции согласно приложению 2 к настоящему постановлению.

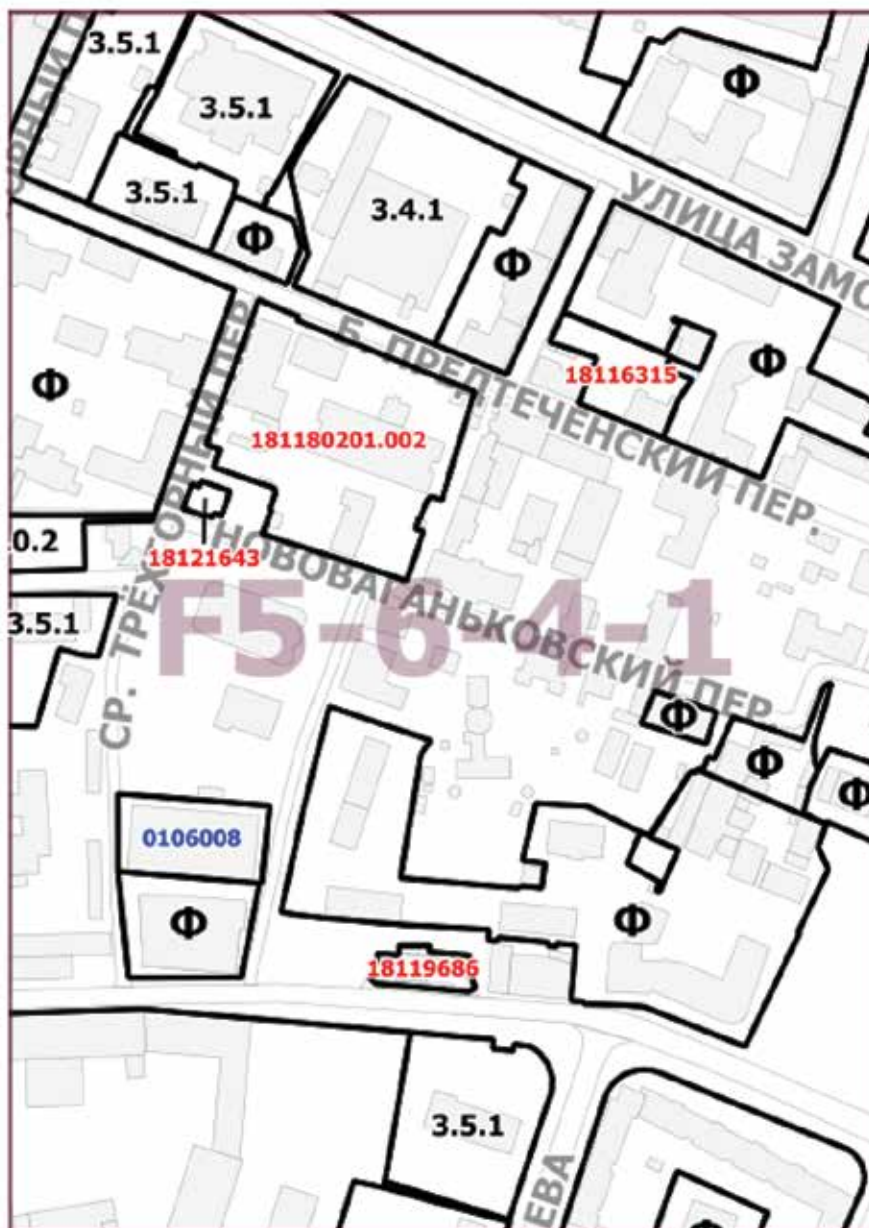
2. Контроль за выполнением настоящего постановления возложить на заместителя Мэра Москвы в Правительстве Москвы по вопросам градостроительной политики и строительства Бочкарева А.Ю.

Мэр Москвы **С.С.Собянин**

Приложение 1
к постановлению Правительства Москвы
от 16 февраля 2021 г. № 179-ПП

Внесение изменения в приложение к постановлению Правительства Москвы от 28 марта 2017 г. № 120-ПП

Книга 2
Карта градостроительного зонирования
Границы территориальных зон и виды разрешенного использования
земельных участков и объектов капитального строительства
Центральный административный округ города Москвы

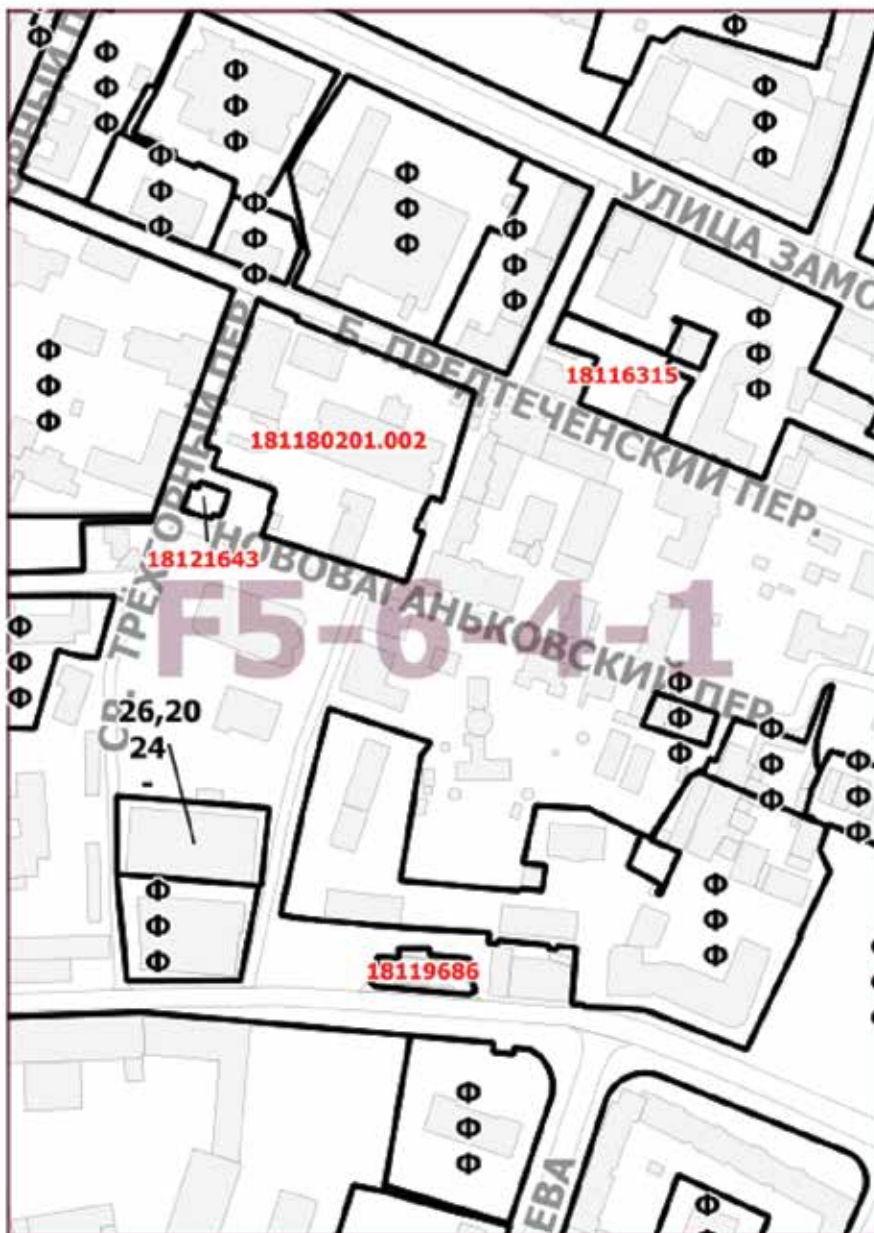


Приложение 2
к постановлению Правительства Москвы
от 16 февраля 2021 г. № 179-ПП

Внесение изменения в приложение к постановлению Правительства Москвы от 28 марта 2017 г. № 120-ПП

Книга 2

Карта градостроительного зонирования
Границы территориальных зон, подзон территориальных зон
и предельные параметры разрешенного строительства,
реконструкции объектов капитального строительства
Центральный административный округ города Москвы



О ВНЕСЕНИИ ИЗМЕНЕНИЙ В ПОСТАНОВЛЕНИЕ ПРАВИТЕЛЬСТВА МОСКВЫ ОТ 28 МАРТА 2017 Г. № 120-ПП

Постановление Правительства Москвы от 16 февраля 2021 года № 180-ПП

В соответствии с Градостроительным кодексом Российской Федерации, Законом города Москвы от 25 июня 2008 г. № 28 «Градостроительный кодекс города Москвы», постановлением Правительства Москвы от 7 апреля 2009 г. № 270-ПП «О создании Городской комиссии по вопросам градостроительства, землепользования и застройки при Правительстве Москвы и об утверждении положений о Городской и окружной комиссиях по вопросам градостроительства, землепользования и застройки при Правительстве Москвы» **Правительство Москвы постановляет:**

1. Внести изменения в постановление Правительства Москвы от 28 марта 2017 г. № 120-ПП «Об утверждении правил землепользования и застройки города Москвы» (в редакции постановлений Правительства Москвы от 20 ноября 2018 г. № 1406-ПП, от 15 июля 2020 г. № 978-ПП):

1.1. Листы G7-6-3-4, G7-6-4-3 и G7-9-1-2 карты градостроительного зонирования «Границы территориальных зон и виды разрешенного использования земельных участков и объектов капитального строительства. Южный административный округ города Москвы» раз-

дела 1 книги 7 территориальной части правил землепользования и застройки приложения к постановлению изложить в редакции согласно приложению 1 к настоящему постановлению.

1.2. Листы G7-6-3-4, G7-6-4-3, G7-9-1-2 и G7-9-2-1 карты градостроительного зонирования «Границы территориальных зон, подзон территориальных зон и предельные параметры разрешенного строительства, реконструкции объектов капитального строительства. Южный административный округ города Москвы» раздела 1 книги 7 территориальной части правил землепользования и застройки приложения к постановлению изложить в редакции согласно приложению 2 к настоящему постановлению.

2. Контроль за выполнением настоящего постановления возложить на заместителя Мэра Москвы в Правительстве Москвы по вопросам градостроительной политики и строительства Бочкарева А.Ю.

Мэр Москвы С.С.Собянин

Приложение 1
к постановлению Правительства Москвы
от 16 февраля 2021 г. № 180-ПП

Внесение изменений в приложение к постановлению Правительства Москвы от 28 марта 2017 г. № 120-ПП

Книга 7

Карта градостроительного зонирования
Границы территориальных зон и виды разрешенного использования
земельных участков и объектов капитального строительства
Южный административный округ города Москвы



Приложение 2
к постановлению Правительства Москвы
от 16 февраля 2021 г. № 180-ПП

Внесение изменений в приложение к постановлению Правительства Москвы от 28 марта 2017 г. № 120-ПП

Книга 7

Карта градостроительного зонирования
Границы территориальных зон, подзон территориальных зон
и предельные параметры разрешенного строительства,
реконструкции объектов капитального строительства
Южный административный округ города Москвы



О ВНЕСЕНИИ ИЗМЕНЕНИЙ В ПОСТАНОВЛЕНИЕ ПРАВИТЕЛЬСТВА МОСКВЫ ОТ 28 МАРТА 2017 Г. № 120-ПП

Постановление Правительства Москвы от 16 февраля 2021 года № 181-ПП

В соответствии с Градостроительным кодексом Российской Федерации, Законом города Москвы от 25 июня 2008 г. № 28 «Градостроительный кодекс города Москвы», постановлением Правительства Москвы от 7 апреля 2009 г. № 270-ПП «О создании Городской комиссии по вопросам градостроительства, землепользования и застройки при Правительстве Москвы и об утверждении положений о Городской и окружной комиссиях по вопросам градостроительства, землепользования и застройки при Правительстве Москвы» **Правительство Москвы постановляет:**

1. Внести изменения в постановление Правительства Москвы от 28 марта 2017 г. № 120-ПП «Об утверждении правил землепользования и застройки города Москвы» (в редакции постановления Правительства Москвы от 28 августа 2020 г. № 1400-ПП):

1.1. Лист G4-7-4-3 карты градостроительного зонирования «Границы территориальных зон и виды разрешенного использования земельных участков и объектов капитального строительства. Северо-Восточный административный округ города Москвы» раздела 1 книги 4 территориальной части правил землепользования и застройки приложения к постановлению изложить

в редакции согласно приложению 1 к настоящему постановлению.

1.2. Лист G4-7-4-3 карты градостроительного зонирования «Границы территориальных зон, подзон территориальных зон и предельные параметры разрешенного строительства, реконструкции объектов капитального строительства. Северо-Восточный административный округ города Москвы» раздела 1 книги 4 территориальной части правил землепользования и застройки приложения к постановлению изложить в редакции согласно приложению 2 к настоящему постановлению.

1.3. Подраздел «Пункт 545» раздела 2 книги 4 территориальной части правил землепользования и застройки приложения к постановлению изложить в редакции согласно приложению 3 к настоящему постановлению.

2. Контроль за выполнением настоящего постановления возложить на заместителя Мэра Москвы в Правительстве Москвы по вопросам градостроительной политики и строительства Бочкарева А.Ю.

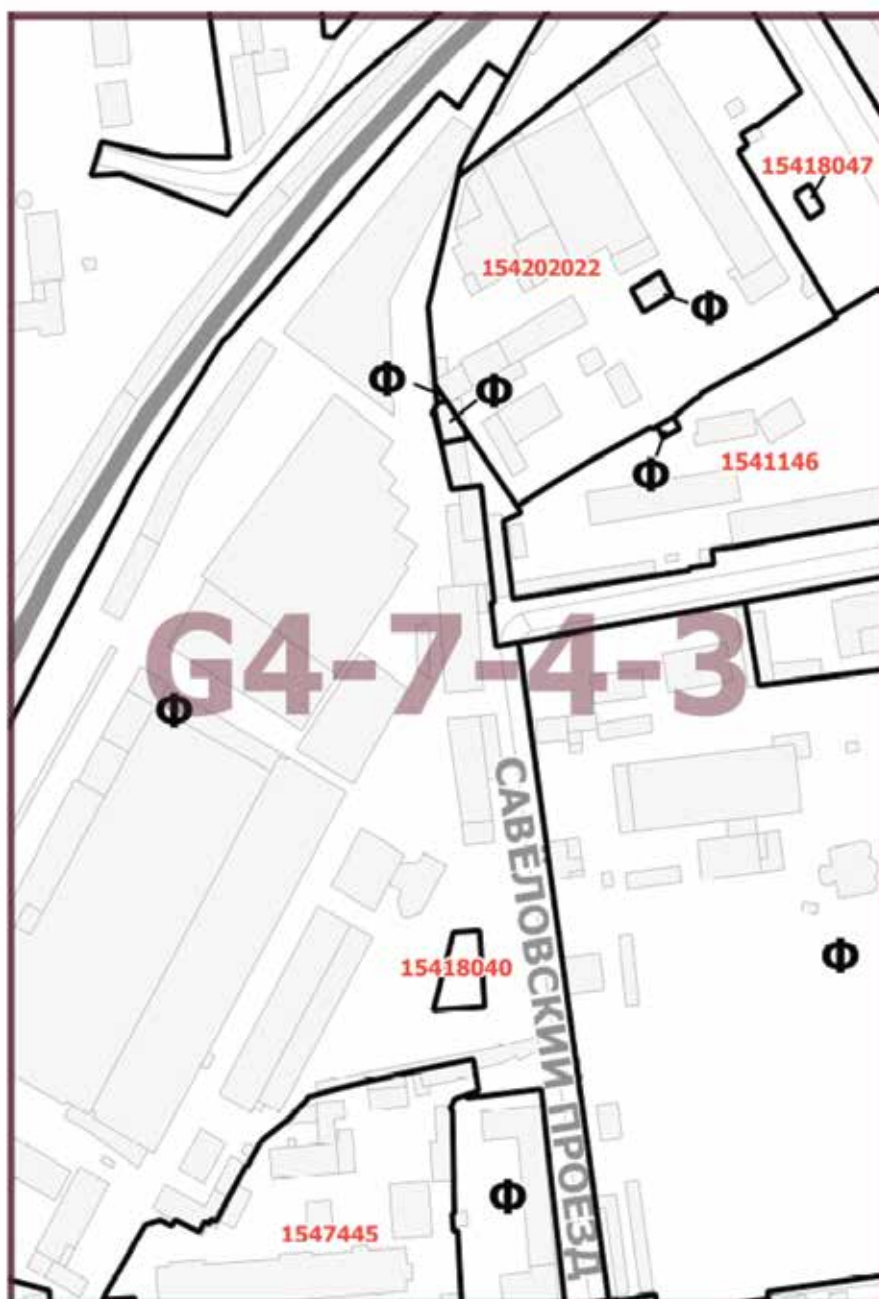
Мэр Москвы **С.С.Собянин**

Приложение 1
к постановлению Правительства Москвы
от 16 февраля 2021 г. № 181-ПП

Внесение изменения в приложение к постановлению Правительства Москвы от 28 марта 2017 г. № 120-ПП

Книга 4

Карта градостроительного зонирования
Границы территориальных зон и виды разрешенного использования
земельных участков и объектов капитального строительства
Северо-Восточный административный округ города Москвы

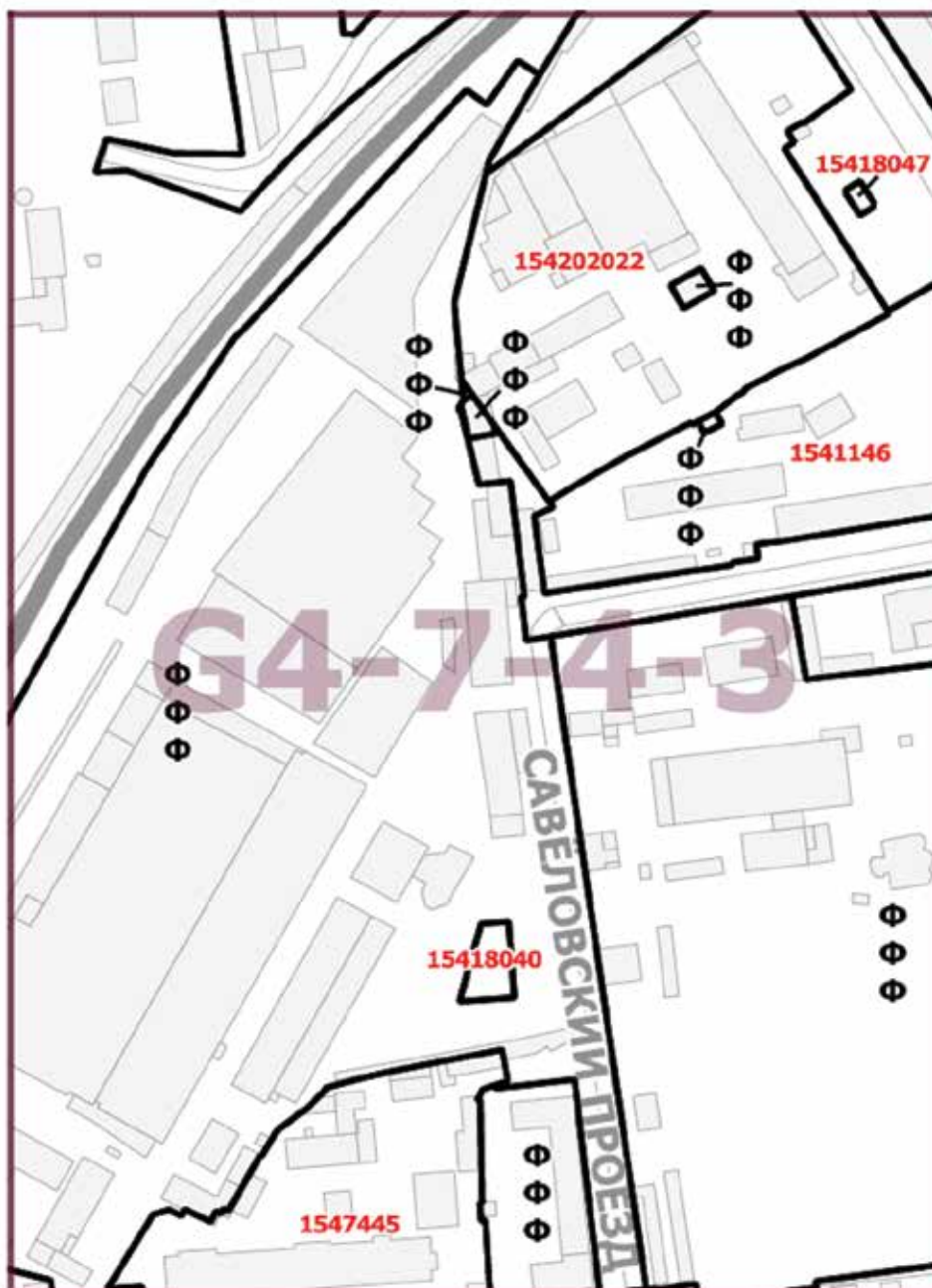


Приложение 2
к постановлению Правительства Москвы
от 16 февраля 2021 г. № 181-ПП

Внесение изменения в приложение к постановлению Правительства Москвы от 28 марта 2017 г. № 120-ПП

Книга 4

Карта градостроительного зонирования
Границы территориальных зон, подзон территориальных зон
и предельные параметры разрешенного строительства,
реконструкции объектов капитального строительства
Северо-Восточный административный округ города Москвы



Приложение 3
к постановлению Правительства Москвы
от 16 февраля 2021 г. № 181-ПП

Внесение изменения в приложение к постановлению Правительства Москвы от 28 марта 2017 г. № 120-ПП

Книга 4
Северо-Восточный административный округ города Москвы

Пункт 545

Территориальная зона	154202022
<p>Основные виды разрешенного использования</p>	<p>2.7.1. Хранение автотранспорта. Размещение отдельно стоящих и пристроенных гаражей, в том числе подземных, предназначенных для хранения автотранспорта, в том числе с разделением на машино-места, за исключением гаражей, размещение которых предусмотрено содержанием вида разрешенного использования с кодом 4.9.</p> <p>4.1. Деловое управление. Размещение объектов капитального строительства с целью размещения объектов управленческой деятельности, не связанной с государственным или муниципальным управлением и оказанием услуг, а также с целью обеспечения совершения сделок, не требующих передачи товара в момент их совершения между организациями, в том числе биржевая деятельность (за исключением банковской и страховой деятельности).</p> <p>4.2. Объекты торговли (торговые центры, торгово-развлекательные центры (комплексы)). Размещение объектов капитального строительства общей площадью свыше 5000 кв.м. с целью размещения одной или нескольких организаций, осуществляющих продажу товаров и (или) оказание услуг в соответствии с содержанием видов разрешенного использования с кодами 4.5-4.8.2; размещение гаражей и (или) стоянок для автомобилей сотрудников и посетителей торгового центра.</p> <p>4.5. Банковская и страховая деятельность. Размещение объектов капитального строительства, предназначенных для размещения организаций, оказывающих банковские и страховые услуги.</p> <p>4.6. Общественное питание. Размещение объектов капитального строительства в целях устройства мест общественного питания (рестораны, кафе, столовые, закусочные, бары).</p>

	<p>4.9. Служебные гаражи. Размещение постоянных или временных гаражей, стоянок для хранения служебного автотранспорта, используемого в целях осуществления видов деятельности, предусмотренных видами разрешенного использования с кодами 3.0, 4.0, а также для стоянки и хранения транспортных средств общего пользования, в том числе в депо.</p> <p>5.1.2. Обеспечение занятий спортом в помещениях. Размещение спортивных клубов, спортивных залов, бассейнов, физкультурно-оздоровительных комплексов в зданиях и сооружениях</p>
Условно разрешенные виды использования	
Вспомогательные виды	
Максимальный процент застройки (%)	Не установлен
Высота застройки (м)	100
Плотность застройки (тыс.кв.м/га)	Не установлена
Иные показатели	<p>Суммарная поэтажная площадь объекта в габаритах наружных стен – 119 475 кв.м, в том числе:</p> <ul style="list-style-type: none">– офисы – 93 175 кв.м;– торговля – 12 000 кв.м;– спорт – 5 000 кв.м;– паркинг – 9 300 кв.м



О ВНЕСЕНИИ ИЗМЕНЕНИЙ В ПОСТАНОВЛЕНИЕ ПРАВИТЕЛЬСТВА МОСКВЫ ОТ 28 МАРТА 2017 Г. № 120-ПП

Постановление Правительства Москвы от 16 февраля 2021 года № 182-ПП

В соответствии с Градостроительным кодексом Российской Федерации, Законом города Москвы от 25 июня 2008 г. № 28 «Градостроительный кодекс города Москвы», постановлением Правительства Москвы от 7 апреля 2009 г. № 270-ПП «О создании Городской комиссии по вопросам градостроительства, землепользования и застройки при Правительстве Москвы и об утверждении положений о Городской и окружной комиссиях по вопросам градостроительства, землепользования и застройки при Правительстве Москвы» **Правительство Москвы постановляет:**

1. Внести изменения в постановление Правительства Москвы от 28 марта 2017 г. № 120-ПП «Об утверждении правил землепользования и застройки города Москвы» (в редакции постановлений Правительства Москвы от 25 декабря 2018 г. № 1693-ПП, от 2 апреля 2019 г. № 324-ПП, от 30 декабря 2020 г. № 2404-ПП):

1.1. Листы Е4-9-1-2, Е4-9-1-4 и Е4-9-2-1 карты градостроительного зонирования «Границы территориальных зон и виды разрешенного использования земельных участков и объектов капитального строительства. Северо-Западный административный округ города Москвы» раздела 1 книги 10 территориальной части правил землепользования и застройки приложения к постановлению

изложить в редакции согласно приложению 1 к настоящему постановлению.

1.2. Листы Е4-9-1-2, Е4-9-1-4 и Е4-9-2-1 карты градостроительного зонирования «Границы территориальных зон, подзон территориальных зон и предельные параметры разрешенного строительства, реконструкции объектов капитального строительства. Северо-Западный административный округ города Москвы» раздела 1 книги 10 территориальной части правил землепользования и застройки приложения к постановлению изложить в редакции согласно приложению 2 к настоящему постановлению.

1.3. Раздел 2 книги 10 территориальной части правил землепользования и застройки приложения к постановлению дополнить подразделом «Пункт 419» в редакции согласно приложению 3 к настоящему постановлению.

2. Контроль за выполнением настоящего постановления возложить на заместителя Мэра Москвы в Правительстве Москвы по вопросам градостроительной политики и строительства Бочкарева А.Ю.

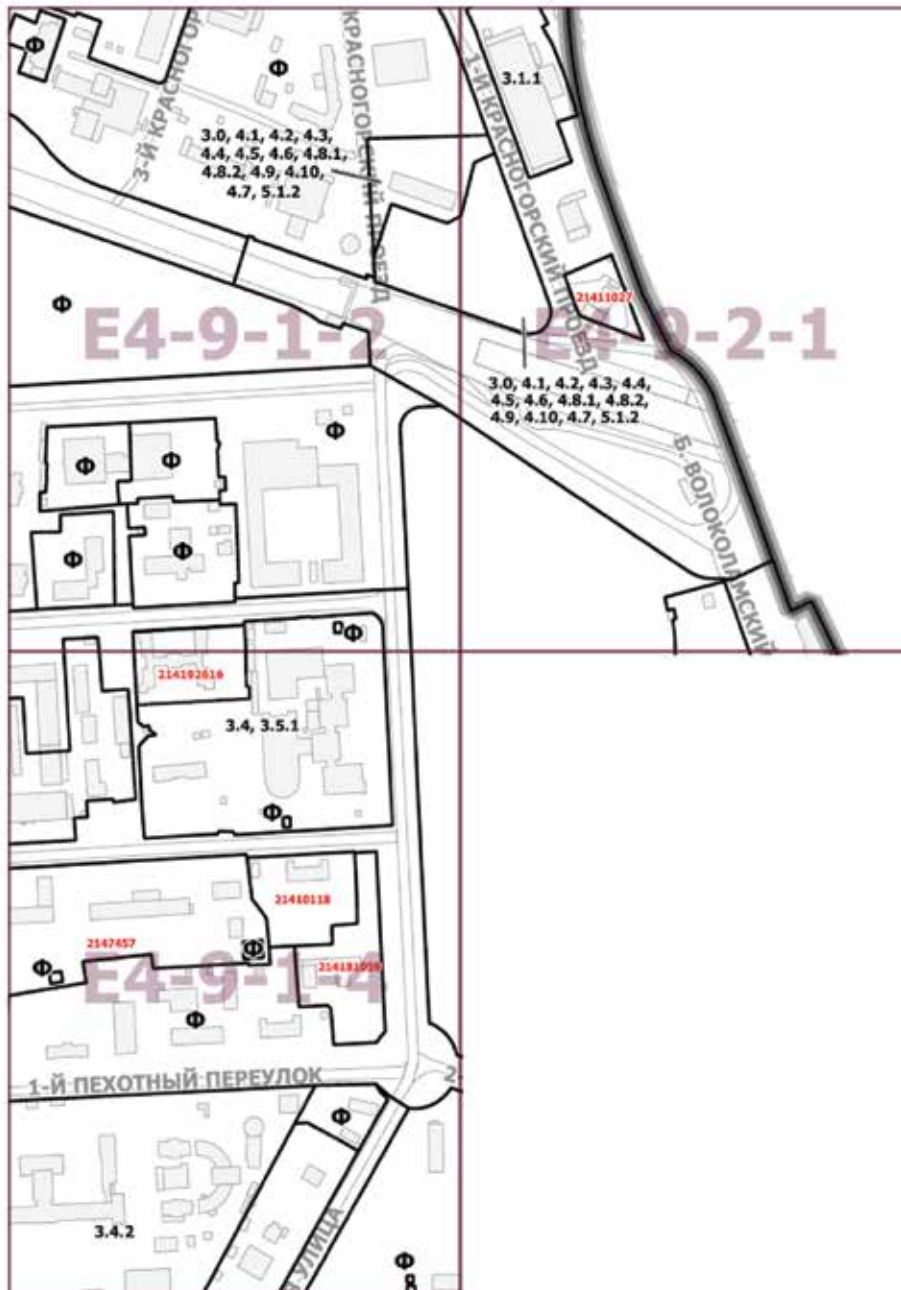
Мэр Москвы С.С.Собянин

Приложение 1
к постановлению Правительства Москвы
от 16 февраля 2021 г. № 182-ПП

Внесение изменений в приложение к постановлению Правительства Москвы от 28 марта 2017 г. № 120-ПП

Книга 10

Карта градостроительного зонирования
Границы территориальных зон и виды разрешенного использования
земельных участков и объектов капитального строительства
Северо-Западный административный округ города Москвы



Приложение 2
к постановлению Правительства Москвы
от 16 февраля 2021 г. № 182-ПП

Внесение изменений в приложение к постановлению Правительства Москвы от 28 марта 2017 г. № 120-ПП

Книга 10

Карта градостроительного зонирования
Границы территориальных зон, подзон территориальных зон
и предельные параметры разрешенного строительства,
реконструкции объектов капитального строительства
Северо-Западный административный округ города Москвы



Приложение 3
к постановлению Правительства Москвы
от 16 февраля 2021 г. № 182-ПП

Внесение изменения в приложение к постановлению Правительства Москвы от 28 марта 2017 г. № 120-ПП

Книга 10
Северо-Западный административный округ города Москвы

Пункт 419

Территориальная зона	214192616
Основные виды разрешенного использования	<p>2.6. Многоэтажная жилая застройка (высотная застройка). Размещение многоквартирных домов этажностью девять этажей и выше; благоустройство и озеленение придомовых территорий; обустройство спортивных и детских площадок, хозяйственных площадок и площадок для отдыха; размещение подземных гаражей и автостоянок; размещение объектов обслуживания жилой застройки во встроенных, пристроенных и встроенно-пристроенных помещениях многоквартирного дома, в отдельных помещениях дома, если площадь таких помещений в многоквартирном доме не составляет более 15% от общей площади дома.</p> <p>2.7. Обслуживание жилой застройки. Размещение объектов капитального строительства, размещение которых предусмотрено видами разрешенного использования с кодами 3.1, 3.2, 3.3, 3.4, 3.4.1, 3.5.1, 3.6, 3.7, 3.10.1, 4.1, 4.3, 4.4, 4.6, 5.1.2, 5.1.3, если их размещение необходимо для обслуживания жилой застройки, а также связано с проживанием граждан, не причиняет вреда окружающей среде и санитарному благополучию, не нарушает права жителей, не требует установления санитарной зоны.</p> <p>3.5.1. Дошкольное, начальное и среднее общее образование. Размещение объектов капитального строительства, предназначенных для просвещения, дошкольного, начального и среднего общего образования (детские ясли, детские сады, школы, лицеи, гимназии, художественные, музыкальные школы, образовательные кружки и иные организации, осуществляющие деятельность по воспитанию, образованию и просвещению), в том числе зданий, спортивных сооружений, предназначенных для занятия обучающихся физической культурой и спортом</p>
Условно разрешенные виды использования	
Вспомогательные виды	
Максимальный процент застройки (%)	Не установлен
Высота застройки (м)	75
Плотность застройки (тыс. кв. м/га)	47,2
Иные показатели	Суммарная поэтажная площадь объекта в габаритах наружных стен – 32 870 кв. м, в том числе: жилая часть – 30 140 кв. м, нежилая часть – 2 730 кв. м (встроенно-пристроенные помещения), в том числе дошкольная образовательная организация на 50 мест

О ВНЕСЕНИИ ИЗМЕНЕНИЯ В ПОСТАНОВЛЕНИЕ ПРАВИТЕЛЬСТВА МОСКВЫ ОТ 28 МАРТА 2017 Г. № 120-ПП

Постановление Правительства Москвы от 16 февраля 2021 года № 183-ПП

В соответствии с Градостроительным кодексом Российской Федерации, Законом города Москвы от 25 июня 2008 г. № 28 «Градостроительный кодекс города Москвы»

Правительство Москвы постановляет:

1. Внести изменение в постановление Правительства Москвы от 28 марта 2017 г. № 120-ПП «Об утверждении правил землепользования и застройки города Москвы» (в редакции постановлений Правительства Москвы от 17 декабря 2019 г. № 1730-ПП, от 3 августа 2020 г. № 1157-ПП, от 13 октября 2020 г. № 1720-ПП), изложив лист G6-8-1-3 карты градостроительного зонирования «Границы территориальных зон и виды разрешенного

использования земельных участков и объектов капитального строительства. Юго-Западный административный округ города Москвы» раздела 1 книги 8 территориальной части правил землепользования и застройки приложения к постановлению в редакции согласно приложению к настоящему постановлению.

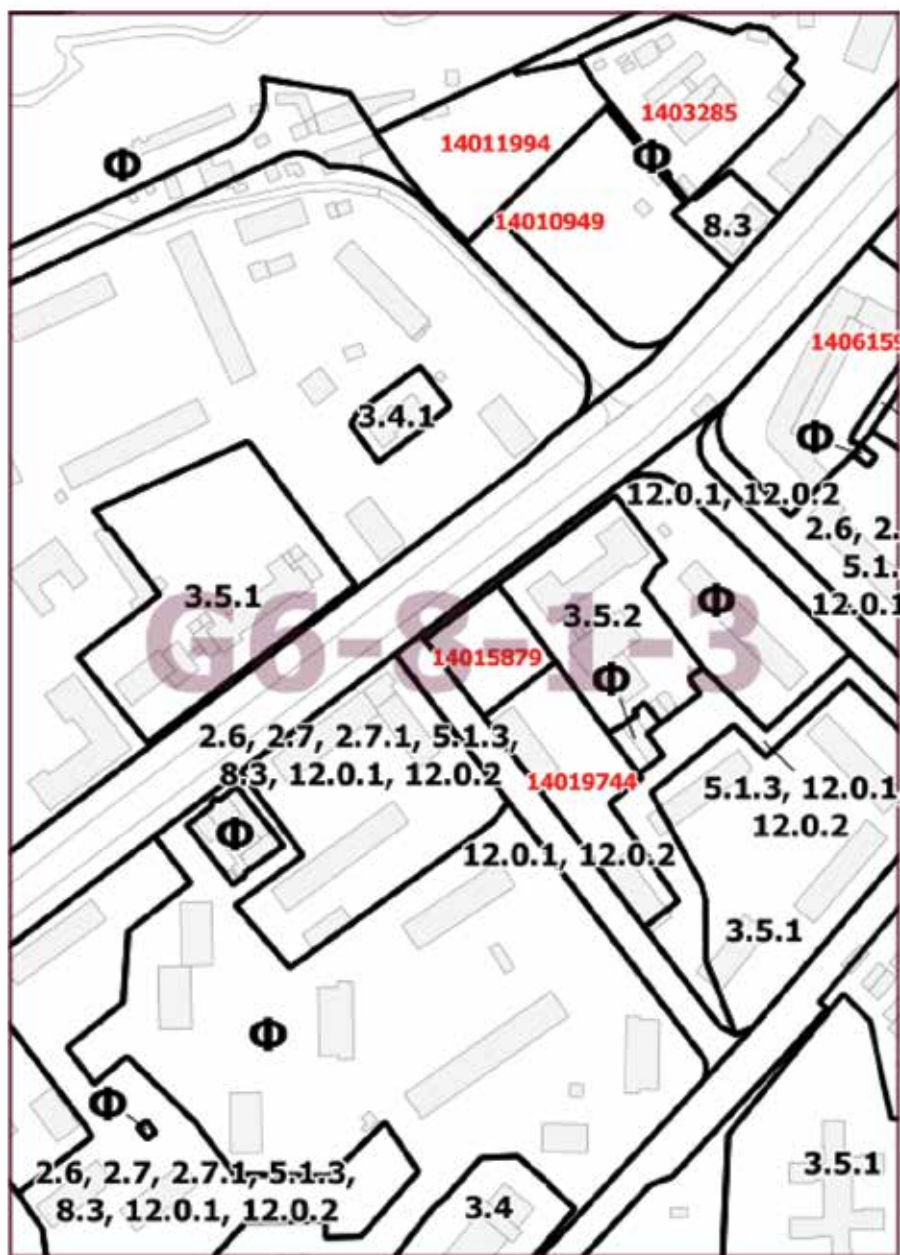
2. Контроль за выполнением настоящего постановления возложить на заместителя Мэра Москвы в Правительстве Москвы по вопросам градостроительной политики и строительства Бочкарева А.Ю.

Мэр Москвы **С.С.Собянин**

Приложение
к постановлению Правительства Москвы
от 16 февраля 2021 г. № 183-ПП

Внесение изменения в приложение к постановлению Правительства Москвы от 28 марта 2017 г. № 120-ПП

Книга 8
Карта градостроительного зонирования
Границы территориальных зон и виды разрешенного использования
земельных участков и объектов капитального строительства
Юго-Западный административный округ города Москвы



О ВНЕСЕНИИ ИЗМЕНЕНИЯ В ПОСТАНОВЛЕНИЕ ПРАВИТЕЛЬСТВА МОСКВЫ ОТ 28 МАРТА 2017 Г. № 120-ПП

Постановление Правительства Москвы от 16 февраля 2021 года № 184-ПП

В соответствии с Градостроительным кодексом Российской Федерации, Законом города Москвы от 25 июня 2008 г. № 28 «Градостроительный кодекс города Москвы», постановлением Правительства Москвы от 7 апреля 2009 г. № 270-ПП «О создании Городской комиссии по вопросам градостроительства, землепользования и застройки при Правительстве Москвы и об утверждении положений о Городской и окружной комиссиях по вопросам градостроительства, землепользования и застройки при Правительстве Москвы» **Правительство Москвы постановляет:**

1. Внести изменение в постановление Правительства Москвы от 28 марта 2017 г. № 120-ПП «Об утверждении правил землепользования и застройки города Москвы» (в редакции постановлений Правительства Москвы от 27 августа 2019 г. № 1115-ПП, от 13 октября 2020 г.

№ 1735-ПП), изложив лист F8-8-3-4 карты градостроительного зонирования «Границы территориальных зон, подзон территориальных зон и предельные параметры разрешенного строительства, реконструкции объектов капитального строительства. Юго-Западный административный округ города Москвы» раздела 1 книги 8 территориальной части правил землепользования и застройки приложения к постановлению в редакции согласно приложению к настоящему постановлению.

2. Контроль за выполнением настоящего постановления возложить на заместителя Мэра Москвы в Правительстве Москвы по вопросам градостроительной политики и строительства Бочкарева А.Ю.

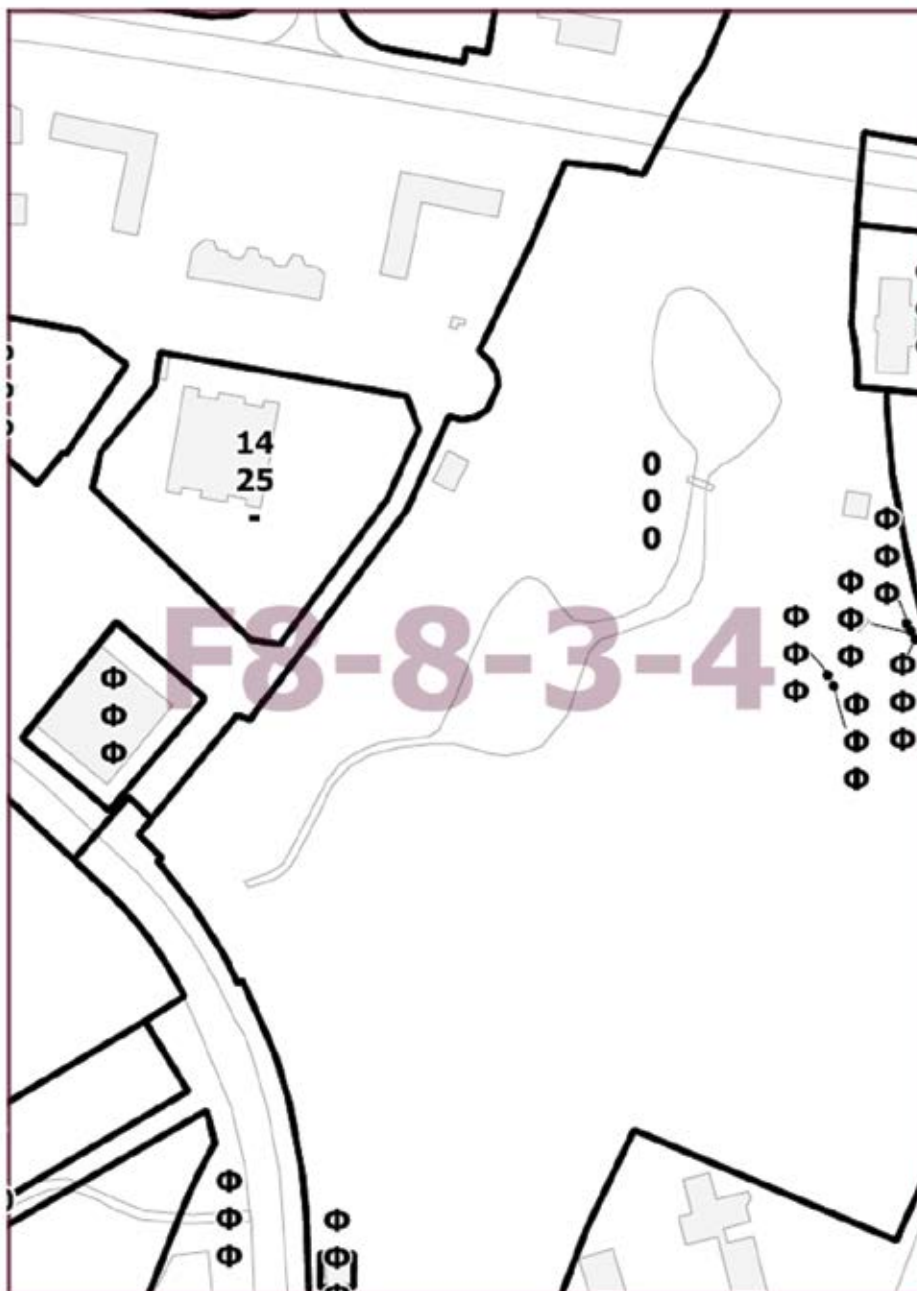
Мэр Москвы **С.С.Собянин**

Приложение
к постановлению Правительства Москвы
от 16 февраля 2021 г. № 184-ПП

Внесение изменения в приложение к постановлению Правительства Москвы от 28 марта 2017 г. № 120-ПП

Книга 8

Карта градостроительного зонирования
Границы территориальных зон, подзон территориальных зон
и предельные параметры разрешенного строительства,
реконструкции объектов капитального строительства
Юго-Западный административный округ города Москвы



О ВНЕСЕНИИ ИЗМЕНЕНИЙ В ПОСТАНОВЛЕНИЕ ПРАВИТЕЛЬСТВА МОСКВЫ ОТ 28 МАРТА 2017 Г. № 120-ПП

Постановление Правительства Москвы от 16 февраля 2021 года № 185-ПП

В соответствии с Градостроительным кодексом Российской Федерации, Законом города Москвы от 25 июня 2008 г. № 28 «Градостроительный кодекс города Москвы», постановлением Правительства Москвы от 7 апреля 2009 г. № 270-ПП «О создании Городской комиссии по вопросам градостроительства, землепользования и застройки при Правительстве Москвы и об утверждении положений о Городской и окружной комиссиях по вопросам градостроительства, землепользования и застройки при Правительстве Москвы» **Правительство Москвы постановляет:**

1. Внести изменения в постановление Правительства Москвы от 28 марта 2017 г. № 120-ПП «Об утверждении правил землепользования и застройки города Москвы»:

1.1. Листы Н7-5-2-4 и Н7-6-1-3 карты градостроительного зонирования «Границы территориальных зон и виды разрешенного использования земельных участков и объектов капитального строительства. Южный административный округ города Москвы» раздела 1 книги 7 территориальной части правил землепользования и застройки приложения к постановлению изложить в редакции согласно приложению 1 к настоящему постановлению.

1.2. Листы Н7-5-2-4 и Н7-6-1-3 карты градостроительного зонирования «Границы территориальных зон,

подзон территориальных зон и предельные параметры разрешенного строительства, реконструкции объектов капитального строительства. Южный административный округ города Москвы» раздела 1 книги 7 территориальной части правил землепользования и застройки приложения к постановлению изложить в редакции согласно приложению 2 к настоящему постановлению.

1.3. Лист Н7-6-1-4 карты градостроительного зонирования «Границы территориальных зон, подзон территориальных зон и предельные параметры разрешенного строительства, реконструкции объектов капитального строительства. Южный административный округ города Москвы» раздела 1 книги 7 территориальной части правил землепользования и застройки приложения к постановлению изложить в редакции согласно приложению 3 к настоящему постановлению.

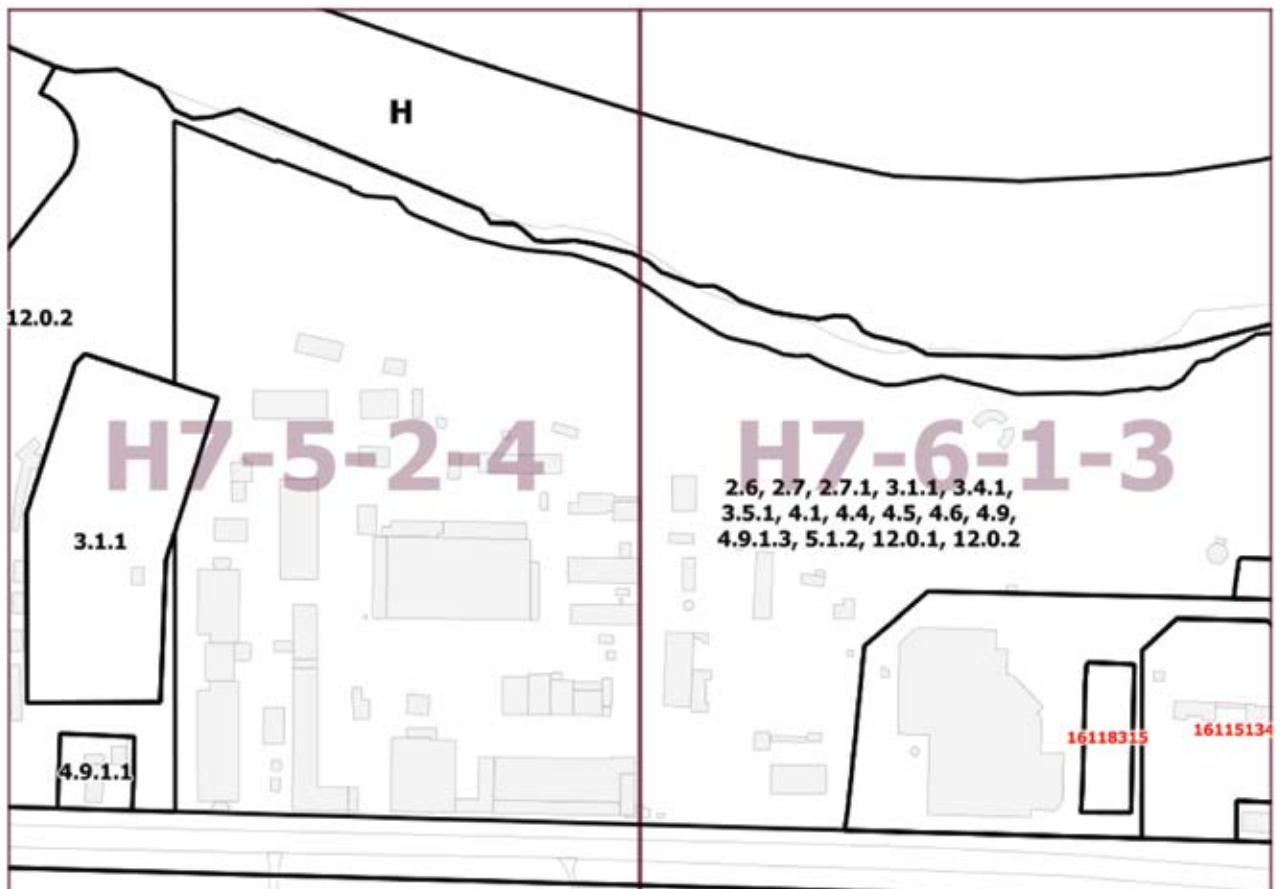
2. Контроль за выполнением настоящего постановления возложить на заместителя Мэра Москвы в Правительстве Москвы по вопросам градостроительной политики и строительства Бочкарева А.Ю.

Мэр Москвы **С.С.Собянин**

Приложение 1
к постановлению Правительства Москвы
от 16 февраля 2021 г. № 185-ПП

Внесение изменений в приложение к постановлению Правительства Москвы от 28 марта 2017 г. № 120-ПП

Книга 7
Карта градостроительного зонирования
Границы территориальных зон и виды разрешенного использования
земельных участков и объектов капитального строительства
Южный административный округ города Москвы

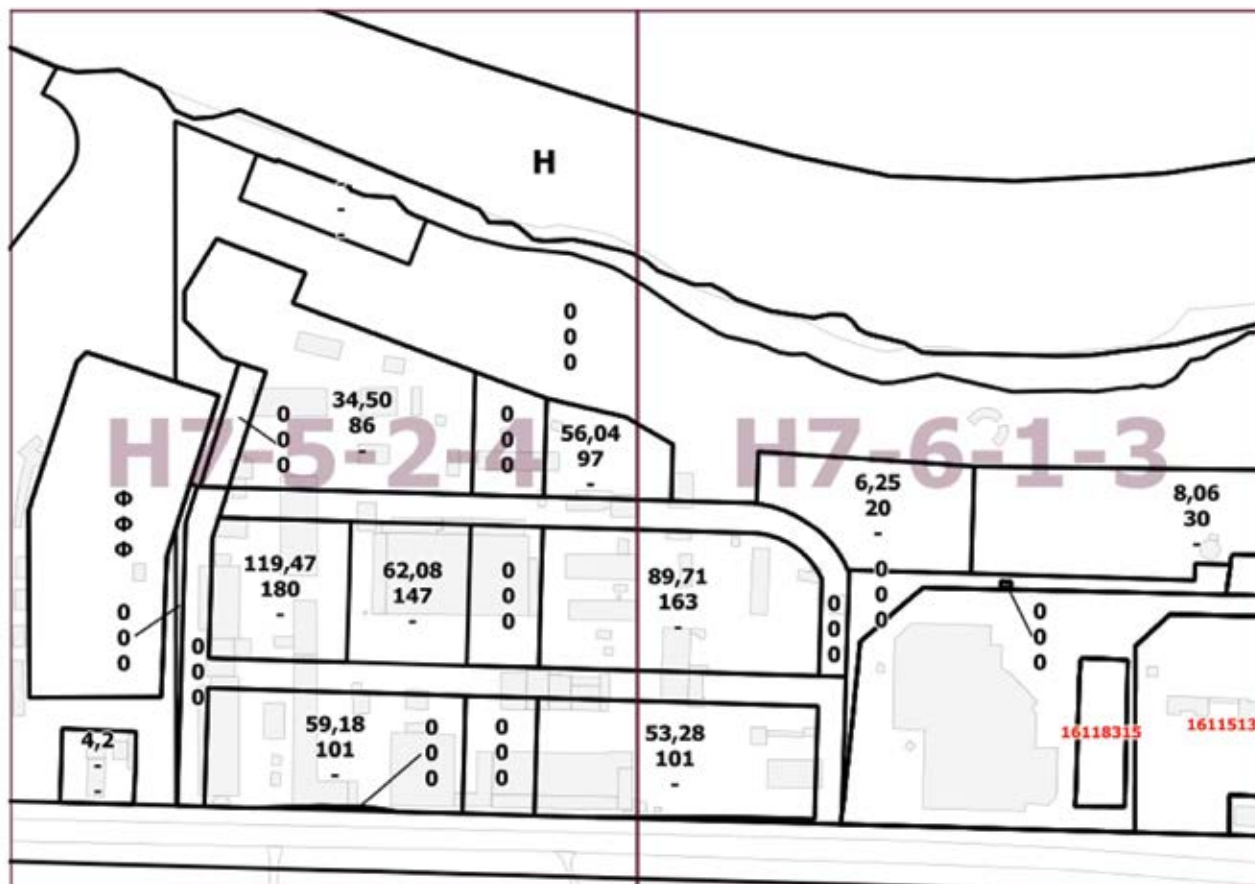


Приложение 2
к постановлению Правительства Москвы
от 16 февраля 2021 г. № 185-ПП

Внесение изменений в приложение к постановлению Правительства Москвы от 28 марта 2017 г. № 120-ПП

Книга 7

Карта градостроительного зонирования
Границы территориальных зон, подзон территориальных зон
и предельные параметры разрешенного строительства,
реконструкции объектов капитального строительства
Южный административный округ города Москвы

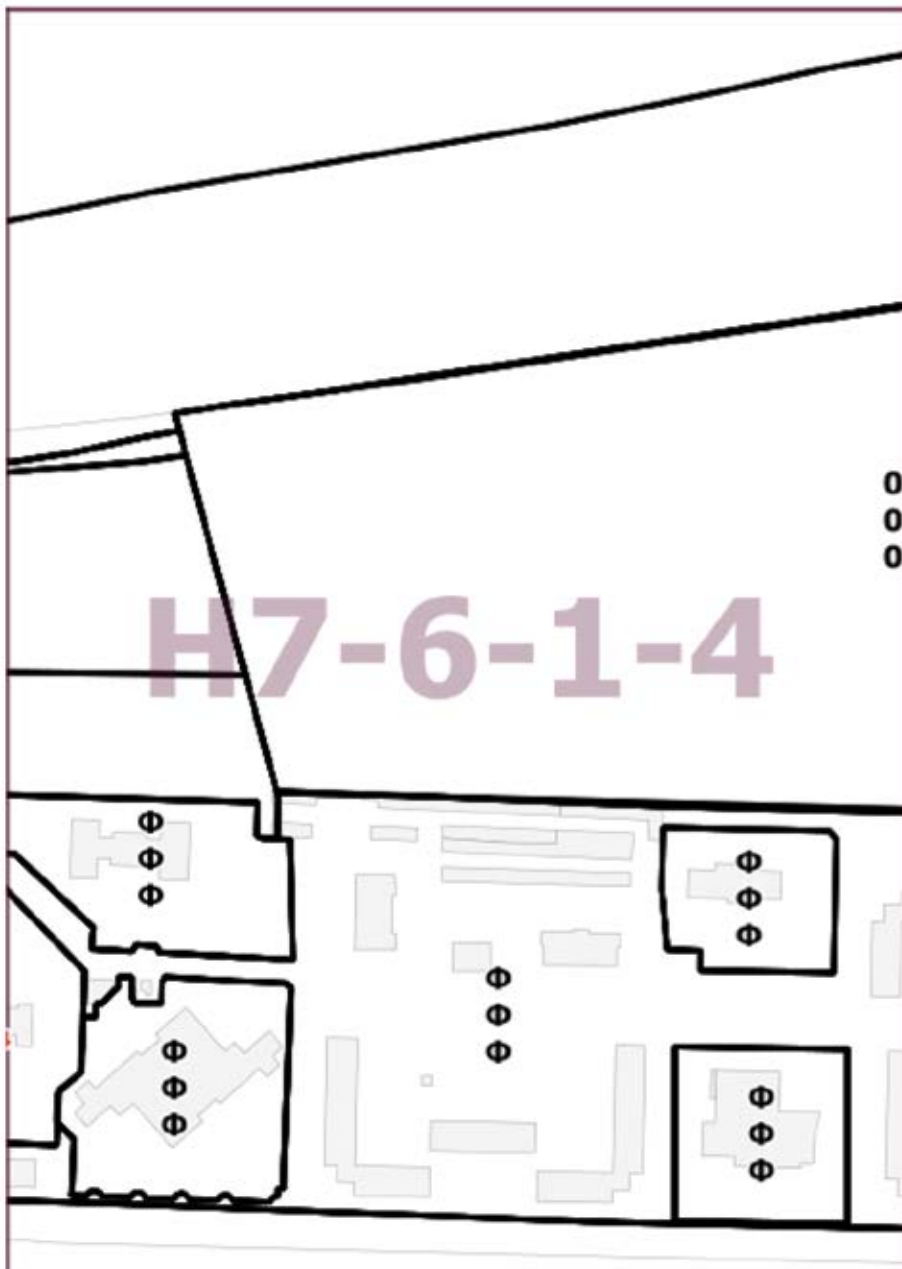


Приложение 3
к постановлению Правительства Москвы
от 16 февраля 2021 г. № 185-ПП

Внесение изменения в приложение к постановлению Правительства Москвы от 28 марта 2017 г. № 120-ПП

Книга 7

Карта градостроительного зонирования
Границы территориальных зон, подзон территориальных зон
и предельные параметры разрешенного строительства,
реконструкции объектов капитального строительства
Южный административный округ города Москвы



О ВНЕСЕНИИ ИЗМЕНЕНИЙ В ПОСТАНОВЛЕНИЕ ПРАВИТЕЛЬСТВА МОСКВЫ ОТ 28 МАРТА 2017 Г. № 120-ПП

Постановление Правительства Москвы от 16 февраля 2021 года № 186-ПП

В соответствии с Градостроительным кодексом Российской Федерации, Законом города Москвы от 25 июня 2008 г. № 28 «Градостроительный кодекс города Москвы»

Правительство Москвы постановляет:

1. Внести изменения в постановление Правительства Москвы от 28 марта 2017 г. № 120-ПП «Об утверждении правил землепользования и застройки города Москвы» (в редакции постановления Правительства Москвы от 29 января 2021 г. № 73-ПП):

1.1. Листы ЕЗ-6-3-2 и ЕЗ-6-3-4 карты градостроительного зонирования «Границы территориальных зон и виды разрешенного использования земельных участков и объектов капитального строительства. Северный административный округ города Москвы» раздела 1 книги 3 территориальной части правил землепользования и застройки приложения к постановлению изложить в редакции согласно приложению 1 к настоящему постановлению.

1.2. Листы ЕЗ-6-3-2 и ЕЗ-6-3-4 карты градостроительного зонирования «Границы территориальных зон,

подзон территориальных зон и предельные параметры разрешенного строительства, реконструкции объектов капитального строительства. Северный административный округ города Москвы» раздела 1 книги 3 территориальной части правил землепользования и застройки приложения к постановлению изложить в редакции согласно приложению 2 к настоящему постановлению.

1.3. Раздел 2 книги 3 территориальной части правил землепользования и застройки приложения к постановлению дополнить подразделом «Пункт 645» в редакции согласно приложению 3 к настоящему постановлению.

2. Контроль за выполнением настоящего постановления возложить на заместителя Мэра Москвы в Правительстве Москвы по вопросам градостроительной политики и строительства Бочкарева А.Ю.

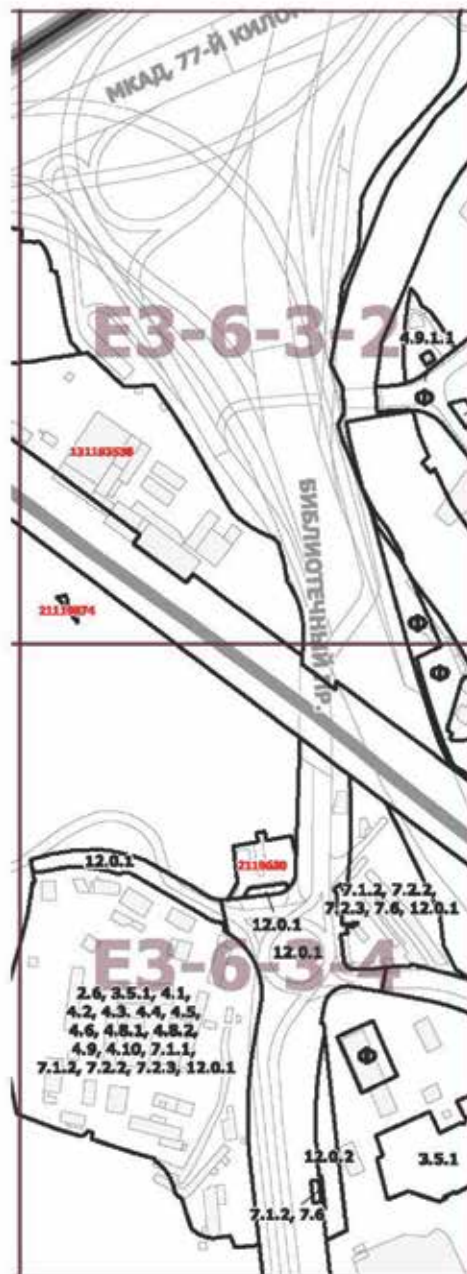
Мэр Москвы С.С.Собянин

Приложение 1
к постановлению Правительства Москвы
от 16 февраля 2021 г. № 186-ПП

Внесение изменений в приложение к постановлению Правительства Москвы от 28 марта 2017 г. № 120-ПП

Книга 3

Карта градостроительного зонирования
Границы территориальных зон и виды разрешенного использования
земельных участков и объектов капитального строительства
Северный административный округ города Москвы

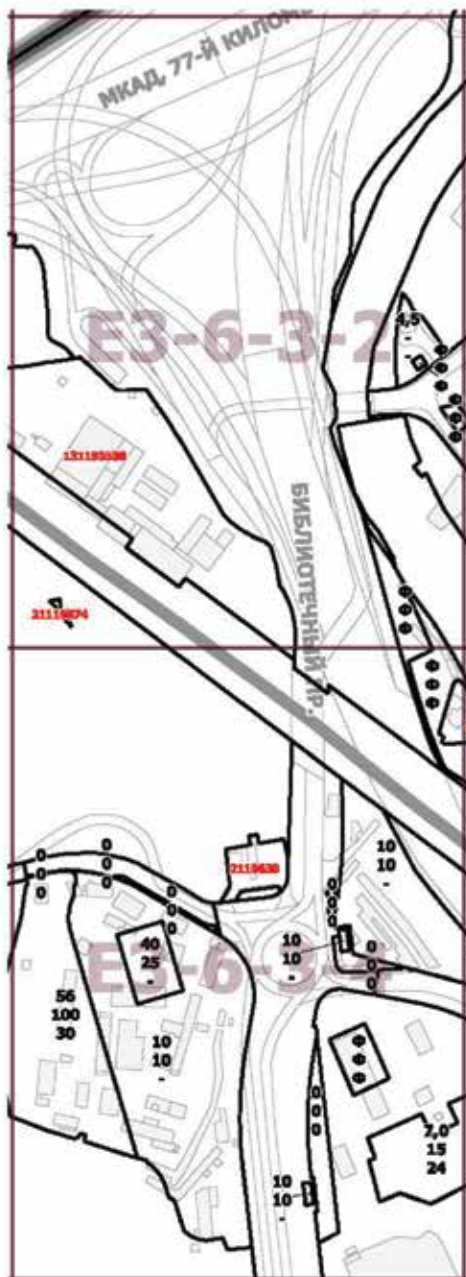


Приложение 2
к постановлению Правительства Москвы
от 16 февраля 2021 г. № 186-ПП

Внесение изменений в приложение к постановлению Правительства Москвы от 28 марта 2017 г. № 120-ПП

Книга 3

Карта градостроительного зонирования
Границы территориальных зон, подзон территориальных зон
и предельные параметры разрешенного строительства,
реконструкции объектов капитального строительства
Северный административный округ города Москвы



Приложение 3
к постановлению Правительства Москвы
от 16 февраля 2021 г. № 186-ПП

Внесение изменения в приложение к постановлению Правительства Москвы от 28 марта 2017 г. № 120-ПП

Книга 3
Северный административный округ города Москвы

Пункт 645

Территориальная зона	131193538
Основные виды разрешенного использования	<p>3.1.1. Предоставление коммунальных услуг. Размещение зданий и сооружений, обеспечивающих поставку воды, тепла, электричества, газа, отвод канализационных стоков, очистку и уборку объектов недвижимости (котельных, водозаборов, очистных сооружений, насосных станций, водопроводов, линий электропередачи, трансформаторных подстанций, газопроводов, линий связи, телефонных станций, канализаций, стоянок, гаражей и мастерских для обслуживания уборочной и аварийной техники, сооружений, необходимых для сбора и плавки снега).</p> <p>4.1. Деловое управление. Размещение объектов капитального строительства с целью размещения объектов управленческой деятельности, не связанной с государственным или муниципальным управлением и оказанием услуг, а также с целью обеспечения совершения сделок, не требующих передачи товара в момент их совершения между организациями, в том числе биржевая деятельность (за исключением банковской и страховой деятельности).</p> <p>6.9. Склады. Размещение сооружений, имеющих назначение по временному хранению, распределению и перевалке грузов (за исключением хранения стратегических запасов), не являющихся частями производственных комплексов, на которых был создан груз: промышленные базы, склады, погрузочные терминалы и доки, нефтехранилища и нефтеналивные станции, газовые хранилища и обслуживающие их газоконденсатные и газоперекачивающие станции, элеваторы и продовольственные склады, за исключением железнодорожных перевалочных складов.</p> <p>12.0.2. Благоустройство территории. Размещение декоративных, технических, планировочных, конструктивных устройств, элементов озеленения, различных видов оборудования и оформления, малых архитектурных форм, некапитальных нестационарных строений и сооружений, информационных щитов и указателей, применяемых как составные части благоустройства территории, общественных туалетов</p>
Условно разрешенные виды использования	
Вспомогательные виды	

Максимальный процент застройки (%)	Не установлен
Высота застройки (м)	Не установлена
Плотность застройки (тыс. кв. м/га)	Не установлена
Иные показатели	Общая площадь объектов административно-складского назначения - 7056,7 кв. м, в том числе новое строительство - 5953 кв. м. Предельное количество этажей - 2 этажа

О ВНЕСЕНИИ ИЗМЕНЕНИЙ В ПОСТАНОВЛЕНИЕ ПРАВИТЕЛЬСТВА МОСКВЫ ОТ 28 МАРТА 2017 Г. № 120-ПП

Постановление Правительства Москвы от 16 февраля 2021 года № 187-ПП

В соответствии с Градостроительным кодексом Российской Федерации, Законом города Москвы от 25 июня 2008 г. № 28 «Градостроительный кодекс города Москвы», постановлением Правительства Москвы от 7 апреля 2009 г. № 270-ПП «О создании Городской комиссии по вопросам градостроительства, землепользования и застройки при Правительстве Москвы и об утверждении положений о Городской и окружной комиссиях по вопросам градостроительства, землепользования и застройки при Правительстве Москвы» **Правительство Москвы постановляет:**

1. Внести изменения в постановление Правительства Москвы от 28 марта 2017 г. № 120-ПП «Об утверждении правил землепользования и застройки города Москвы» (в редакции постановления Правительства Москвы от 16 февраля 2021 г. № 186-ПП):

1.1. Лист F4-2-1-3 карты градостроительного зонирования «Границы территориальных зон и виды разрешенного использования земельных участков и объектов капитального строительства. Северный административный округ города Москвы» раздела 1 книги 3 территориальной части правил землепользования и застройки прило-

жения к постановлению изложить в редакции согласно приложению 1 к настоящему постановлению.

1.2. Лист F4-2-1-3 карты градостроительного зонирования «Границы территориальных зон, подзон территориальных зон и предельные параметры разрешенного строительства, реконструкции объектов капитального строительства. Северный административный округ города Москвы» раздела 1 книги 3 территориальной части правил землепользования и застройки приложения к постановлению изложить в редакции согласно приложению 2 к настоящему постановлению.

1.3. Раздел 2 книги 3 территориальной части правил землепользования и застройки приложения к постановлению дополнить подразделом «Пункт 646» в редакции согласно приложению 3 к настоящему постановлению.

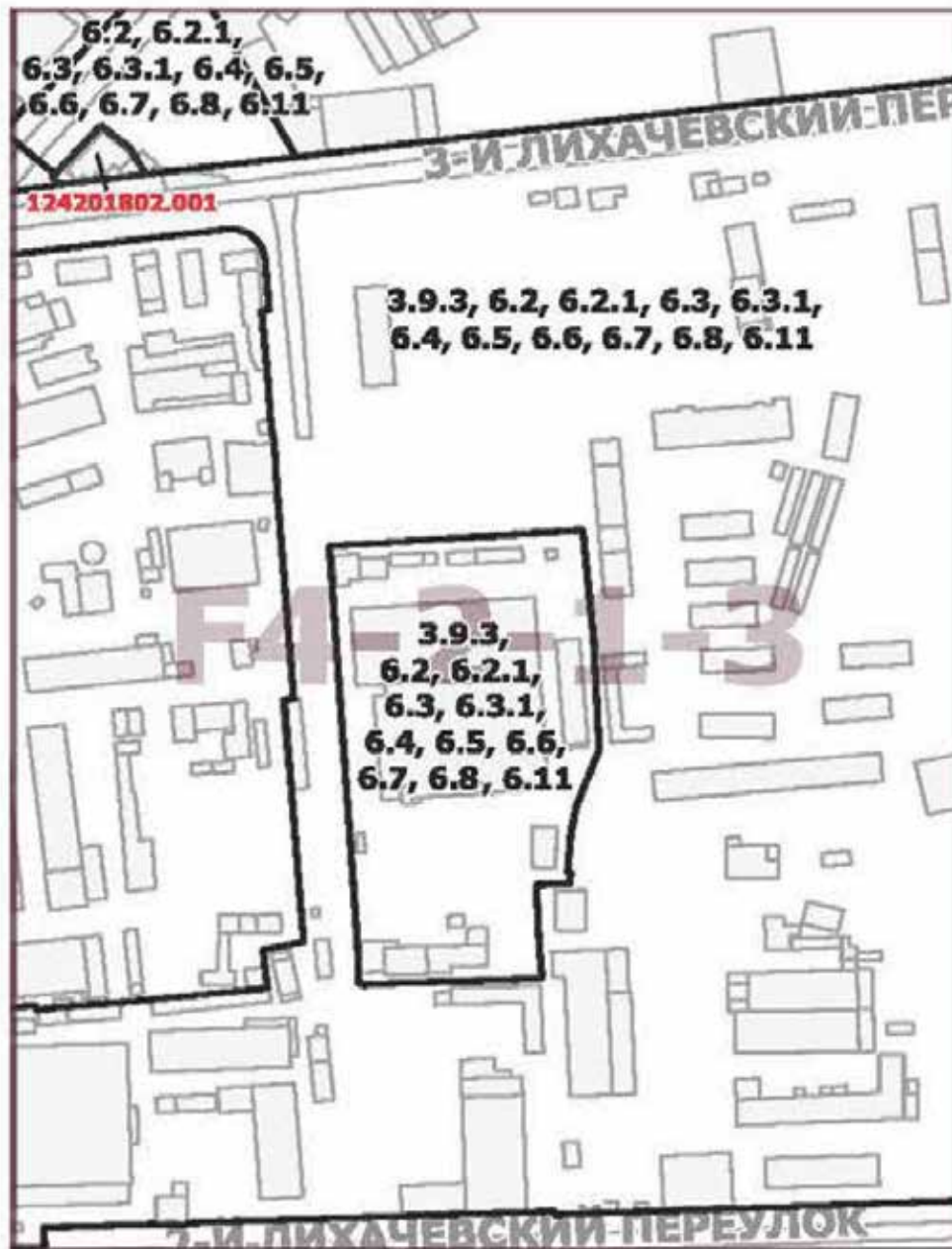
2. Контроль за выполнением настоящего постановления возложить на заместителя Мэра Москвы в Правительстве Москвы по вопросам градостроительной политики и строительства Бочкарева А. Ю.

Мэр Москвы С.С.Собянин

Приложение 1
к постановлению Правительства Москвы
от 16 февраля 2021 г. № 187-ПП

Внесение изменения в приложение к постановлению Правительства Москвы от 28 марта 2017 г. № 120-ПП

Книга 3
Карта градостроительного зонирования
Границы территориальных зон и виды разрешенного использования
земельных участков и объектов капитального строительства
Северный административный округ города Москвы

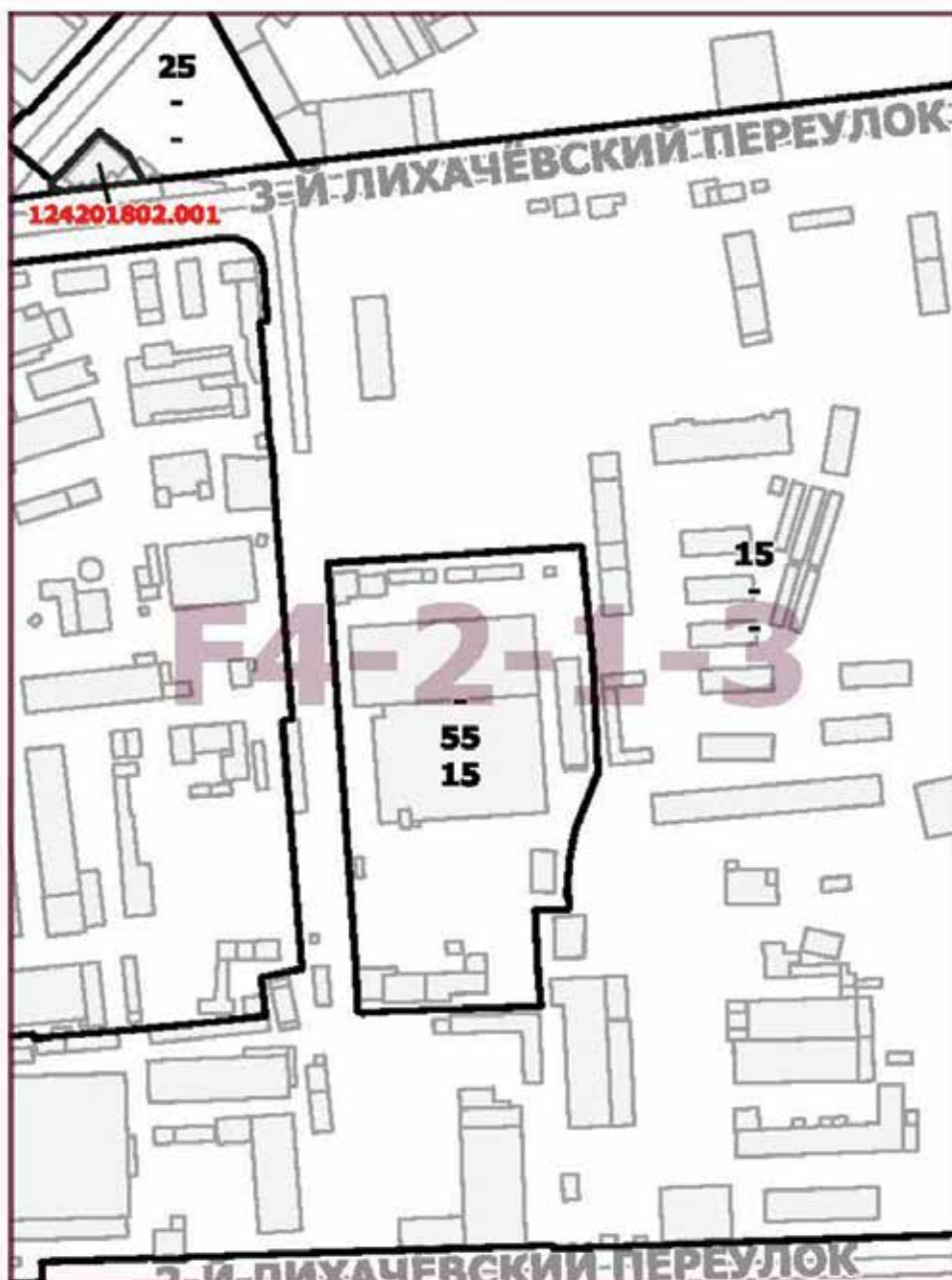


Приложение 2
к постановлению Правительства Москвы
от 16 февраля 2021 г. № 187-ПП

Внесение изменения в приложение к постановлению Правительства Москвы от 28 марта 2017 г. № 120-ПП

Книга 3

Карта градостроительного зонирования
Границы территориальных зон, подзон территориальных зон
и предельные параметры разрешенного строительства,
реконструкции объектов капитального строительства
Северный административный округ города Москвы



Приложение 3
к постановлению Правительства Москвы
от 16 февраля 2021 г. № 187-ПП

Внесение изменения в приложение к постановлению Правительства Москвы от 28 марта 2017 г. № 120-ПП

Книга 3
Северный административный округ города Москвы

Пункт 646

Территориальная зона	124201802.001
Основные виды разрешенного использования	4.6. Общественное питание. Размещение объектов капитального строительства в целях устройства мест общественного питания (рестораны, кафе, столовые, закусочные, бары). 4.9.1.3. Автомобильные мойки. Размещение автомобильных моек, а также размещение магазинов сопутствующей торговли
Условно разрешенные виды использования	
Вспомогательные виды	
Максимальный процент застройки (%)	По фактическому использованию
Высота застройки (м)	По фактическому использованию
Плотность застройки (тыс. кв. м/га)	По фактическому использованию
Иные показатели	Общая площадь объекта - (автомойка 50%, общепит 50%) - 315,6 кв. м

ОБ УТВЕРЖДЕНИИ ПРОЕКТА ПЛАНИРОВКИ ТЕРРИТОРИИ, ПРИЛЕГАЮЩЕЙ К МОСКОВСКИМ ЦЕНТРАЛЬНЫМ ДИАМЕТРАМ: МЦД-1 «ОДИНЦОВО-ЛОБНЯ», УЧАСТОК ОТ СТ. БЕГОВАЯ ДО САВЕЛОВСКОГО ВОКЗАЛА

Постановление Правительства Москвы от 16 февраля 2021 года № 189-ПП

В соответствии с Градостроительным кодексом Российской Федерации, Законом города Москвы от 25 июня 2008 г. № 28 «Градостроительный кодекс города Москвы», постановлением Правительства Москвы от 28 марта 2017 г. № 120-ПП «Об утверждении правил землепользования и застройки города Москвы», пунктом 8.1 постановления Правительства Москвы от 30 апреля 2019 г. № 449-ПП «Об утверждении Положения о составе, порядке подготовки, согласования и представления на утверждение проектов планировки территории в городе Москве» **Правительство Москвы постановляет:**

1. Утвердить проект планировки территории, прилегающей к Московским центральным диаметрам: МЦД-1 «Одинцово-Лобня», участок от ст. Беговая до Савеловского вокзала (приложение).

2. Контроль за выполнением настоящего постановления возложить на заместителя Мэра Москвы в Правительстве Москвы по вопросам градостроительной политики и строительства Бочкарева А.Ю.

Мэр Москвы С.С.Собянин

Приложение
к постановлению Правительства Москвы
от 16 февраля 2021 г. № 189-ПП

Проект планировки территории, прилегающей к Московским центральным диаметрам: МЦД-1 «Одинцово-Лобня», участок от ст. Беговая до Савеловского вокзала

1. Пояснительная записка

Площадь территории в границах подготовки проекта планировки территории составляет 49,74 га.

Территория подготовки проекта планировки территории расположена в районах Тверской, Беговой, Савеловский, Бутырский, Марьино Роща и ограничена:

– с запада – территорией промзоны № 9 «Улица Правды»; примыкающими жилыми кварталами Савеловского района;

– с востока – примыкающими жилыми кварталами Тверского района; территорией промзоны № 11 «Огородный проезд».

Территория, в отношении которой подготовлен проект планировки, включает земельные участки улично-дорожной сети, полосу отвода Савеловского направления Московской железной дороги и территории нежилых зданий и сооружений.

Основным фактором развития территории является организация скоростного пассажирского сообщения на Смоленском и Савеловском направлениях Московской железной дороги и интеграция линий в городскую транспортную инфраструктуру с остановочным пунктом «Савеловская».

Проектом планировки территории предусматривается:

– реконструкция существующего подземного пешеходного перехода со строительством части подземного коридора с выходами на проектируемую платформу МЦД-1 и к платформам пригородных поездов и электричек;

– строительство восточной части подземного коридора с выходами на проектируемую платформу МЦД-4,

на территорию торгового комплекса «Савеловский», к проектируемому проезду № 2025;

– изменение конфигурации разворотного кольца на проектируемом проезде № 2025;

– строительство посадочной площадки НГПТ на проектируемом проезде № 2025;

– реконструкция проезда, совмещенного с тротуаром, от ул. Сушевский Вал до третьего выхода с проектируемого коридора.

В целях реализации планировочных решений проектом планировки территории предусматривается снос объектов, изъятие земельных участков в установленном законом порядке в соответствии с планом «Межевание территории».

Реконструкция подземного пешеходного перехода в створе платформы «Савеловская» должна выполняться в составе работ по реконструкции и строительству платформ МЦД-1 и МЦД-4 остановочного пункта «Москва-Бутырская (Савеловская)» за счет средств ОАО «РЖД».

Проектом планировки предусмотрены мероприятия по обеспечению сохранности и эксплуатационной надежности, реконструкции и переустройству существующих инженерных коммуникаций, попадающих в зону проведения работ.

Мероприятия по защите населения в период чрезвычайных ситуаций в части размещения объектов гражданской обороны и электросирен оповещения, а также снос существующих объектов гражданской обороны не предусматриваются.

В соответствии с приказом Департамента культурного наследия города Москвы от 14 ноября 2017 г. № 885

в границах подготовки проекта планировки территории частично находится объект, обладающий охранным статусом – выявленный объект археологии «Культурный слой в границах города Москвы XVIII в. (Камер-Коллежского вала) (достопримечательное место)».

В границах подготовки проекта планировки территории также расположены:

– зона регулирования застройки и хозяйственной деятельности № 023, утвержденная постановлением Правительства Москвы от 28 декабря 1999 г. № 1215 «Об утверждении зон охраны памятников истории и культуры г. Москвы (на территории между Камер-Коллежским валом и административной границей города)»;

– зона регулирования застройки и хозяйственной деятельности № 001 и зона охраняемого культурного слоя № 001, утвержденные постановлением Правительства Москвы от 7 июля 1998 г. № 545 «Об утверждении зон охраны центральной части г. Москвы (в пределах Камер-Коллежского вала)».

Проектирование и проведение земляных, строительных, мелиоративных, хозяйственных и иных работ будет осуществляться по результатам государственной историко-

культурной экспертизы в целях определения наличия или отсутствия объектов, обладающих признаками объектов археологического наследия, которая проводится путем археологической разведки, с оформлением научного отчета о проведенных археологических работах на исследуемой территории, а также при условии реализации раздела проектной документации об обеспечении сохранности выявленного объекта археологического наследия «Культурный слой в границах города Москвы XVIII в. (Камер-Коллежского вала) (достопримечательное место)» при проведении указанных работ в границах территории и (или) на земельном участке, непосредственно связанном с земельным участком в границах территории данного выявленного объекта археологического наследия.

В соответствии с требованием Федерального закона от 25 июня 2002 г. № 73-ФЗ «Об объектах культурного наследия (памятниках истории и культуры) народов Российской Федерации» вся деятельность, связанная с проведением работ на территории указанных зон и объектов, должна быть согласована с Департаментом культурного наследия города Москвы.

2. Таблица «Участки территории (зоны) планируемого размещения объектов»
к плану «Функционально-планировочная организация территории»
и плану «Границы зон планируемого размещения объектов капитального строительства»

№ участка на плане	№ объекта на плане	Виды разрешенного использования земельных участков	Площадь участка, га	Пределные параметры разрешенного строительства, реконструкции объектов капитального строительства				Наименование/назначение объекта	Показатели объекта			
				Плотность застройки участка, тыс.кв.м/га	Высота зданий, строений, сооружений	Максимальный процент застройки, %	Суммарная поэтажная площадь наземной части в габаритах наружных стен, кв. м		Использование земельного пространства	Гостевые, приобъектные автостоянки (наземные), машино-мест	Примечание, емкость / мощность	
10	2 10.1	3 12.0.1. – Улично-дорожная сеть. Размещение объектов улично-дорожной сети: тротуаров в границах населенных пунктов, пешеходных переходов, бульваров, площадей, проездов, велодорожек и объектов велотранспортной и инженерной инфраструктуры; размещение придорожных стоянок (парковок) транспортных средств в границах городских улиц и дорог, за исключением предусмотренных видами разрешенного использования с кодами 2.7.1, 4.9, 7.2.3, а также некапитальных сооружений, предназначенных для охраны транспортных средств.	4 0,02	5 -	6 -	7 -	8 Внеуличный пешеходный переход	9 -	10 -	11 -	12 -	
12	12.1	12.0.1. – Улично-дорожная сеть. Размещение объектов улично-дорожной сети:	0,02	-	-	-	Внеуличный пешеходный переход	-	-	-	-	

3. Таблица «Характеристика земельных участков территории»
к плану «Межевание территории»

1	2	3	4	5	6
Назначение территории	№ участка на плане	Виды разрешенного использования земельных участков и объектов капитального строительства	Площадь земельного участка, (кв. м)	Вид ограничения использования земельного участка, площадь (кв. м)	Примечания
Территория участков полосы отвода железной дороги	1	<p>7.1.1. - Железнодорожные пути. Размещение железнодорожных путей.</p> <p>7.1.2. - Обслуживание железнодорожных перевозок.</p> <p>Размещение зданий и сооружений, в том числе железнодорожных вокзалов и станций, а также устройств и объектов, необходимых для эксплуатации, содержания, строительства, реконструкции, ремонта наземных и подземных зданий, сооружений, устройств и других объектов железнодорожного транспорта;</p> <p>размещение погрузочно-разгрузочных площадок, прирельсовых складов (за исключением складов горюче-смазочных материалов и автозаправочных станций любых типов, а также складов, предназначенных для хранения опасных веществ и материалов, не предназначенных непосредственно для обеспечения железнодорожных перевозок) и иных объектов при условии соблюдения требований безопасности движения, установленных федеральными законами.</p> <p>7.6. - Внеуличный транспорт. Размещение сооружений, необходимых для эксплуатации метрополитена, в том числе наземных путей метрополитена, посадочных станций, межстанционных</p>	300579	Ограничение использования подземного пространства (техническая зона метрополитена) – 10074, зона внеуличных пешеходных переходов – 9373, зона регулирования застройки – 52495, красные линии, обозначающие границы территорий общего пользования улично-дорожной сети города Москвы – 3464, полоса отвода железной дороги – 300577, санитарно-защитная зона – 50925	Предлагаемый к установлению сервитут – 10079 кв.м.

1	2	3	4	5	6
<p>Территория участков полосы отвода железной дороги</p>	<p>2</p>	<p>переходов для пассажиров, электродепо, вентиляционных шахт; размещение наземных сооружений иных видов внеуличного транспорта (монорельсового транспорта, подвесных канатных дорог, фуникулеров).</p> <p>7.1.1. - Железнодорожные пути. Размещение железнодорожных путей. 7.1.2. - Обслуживание железнодорожных перевозок.</p> <p>Размещение зданий и сооружений, в том числе железнодорожных вокзалов и станций, а также устройств и объектов, необходимых для эксплуатации, содержания, строительства, реконструкции, ремонта наземных и подземных зданий, сооружений, устройств и других объектов железнодорожного транспорта;</p> <p>размещение погрузочно-разгрузочных площадок, прирельсовых складов (за исключением складов горюче-смазочных материалов и автозаправочных станций любых типов, а также складов, предназначенных для хранения опасных веществ и материалов, не предназначенных непосредственно для обеспечения железнодорожных перевозок) и иных объектов при условии соблюдения требований безопасности движения, установленных федеральными законами.</p> <p>7.6. - Внулиличный транспорт. Размещение сооружений, необходимых для эксплуатации метрополитена, в том числе наземных путей метрополитена, посадочных станций, межстанционных</p>	<p>10945</p>	<p>Зона регулирования застройки и хозяйственной деятельности – 2651, красные линии, обозначающие границы территорий общего пользования улично-дорожной сети города Москвы – 3660, полоса отвода железной дороги – 10914, санитарно-защитная зона – 6880</p>	

1	2	3	4	5	6
<p>Территория участков полосы отвода железной дороги</p>	<p>3</p>	<p>переходов для пассажиров, электродепо, вентиляционных шахт; размещение наземных сооружений иных видов внеуличного транспорта (монорельсового транспорта, подвесных канатных дорог, фуникулеров). 7.1.1. - Железнодорожные пути. Размещение железнодорожных путей. 7.1.2. - Обслуживание железнодорожных перевозок. Размещение зданий и сооружений, в том числе железнодорожных вокзалов и станций, а также устройств и объектов, необходимых для эксплуатации, содержания, строительства, реконструкции, ремонта наземных и подземных зданий, сооружений, устройств и других объектов железнодорожного транспорта; размещение погрузочно-разгрузочных площадок, прирельсовых складов (за исключением складов горюче-смазочных материалов и автозаправочных станций любых типов, а также складов, предназначенных для хранения опасных веществ и материалов, не предназначенных непосредственно для обеспечения железнодорожных перевозок) и иных объектов при условии соблюдения требований безопасности движения, установленных федеральными законами. 7.6. - Внеуличный транспорт. Размещение сооружений, необходимых для эксплуатации метрополитена, в том числе наземных путей метрополитена, посадочных станций, межстанционных</p>	<p>869,0</p>	<p>Зона регулирования застройки и хозяйственной деятельности – 869, красные линии, обозначающие границы территории общего пользования улично-дорожной сети города Москвы – 405, полоса отвода железной дороги – 869, санитарно-защитная зона – 869</p>	

1	2	3	4	5	6
<p>Территория участков полосы отвода железной дороги</p>	<p>4</p>	<p>переходов для пассажиров, электродепо, вентиляционных шахт; размещение наземных сооружений иных видов внеуличного транспорта (монорельсового транспорта, подвесных канатных дорог, фуникулеров).</p> <p>7.1.1. - Железнодорожные пути. Размещение железнодорожных путей.</p> <p>7.1.2. - Обслуживание железнодорожных перевозок.</p> <p>Размещение зданий и сооружений, в том числе железнодорожных вокзалов и станций, а также устройств и объектов, необходимых для эксплуатации, содержания, строительства, реконструкции, ремонта наземных и подземных зданий, сооружений, устройств и других объектов железнодорожного транспорта;</p> <p>размещение погрузочно-разгрузочных площадок, прирельсовых складов (за исключением складов горюче-смазочных материалов и автозаправочных станций любых типов, а также складов, предназначенных для хранения опасных веществ и материалов, не предназначенных непосредственно для обеспечения железнодорожных перевозок) и иных объектов при условии соблюдения требований безопасности движения, установленных федеральными законами.</p> <p>7.6. - Внуличный транспорт. Размещение сооружений, необходимых для эксплуатации метрополитена, в том числе наземных путей метрополитена, посадочных станций, межстанционных</p>	<p>1347</p>	<p>Зона регулирования застройки и хозяйственной деятельности – 1347, красные линии, обозначающие границы территорий общего пользования улично-дорожной сети города Москвы – 430, полоса отвода железной дороги – 1347, санитарно-защитная зона – 1347</p>	

1	2	3	4	5	6
<p>Территория участков полосы отвода железной дороги</p>	<p>28</p>	<p>переходов для пассажиров, электродепо, вентиляционных шахт; размещение наземных сооружений иных видов внеуличного транспорта (монорельсового транспорта, подвесных канатных дорог, фуникулеров). 7.1.1. - Железнодорожные пути. Размещение железнодорожных путей. 7.1.2. - Обслуживание железнодорожных перевозок. Размещение зданий и сооружений, в том числе железнодорожных вокзалов и станций, а также устройств и объектов, необходимых для эксплуатации, содержания, строительства, реконструкции, ремонта наземных и подземных зданий, сооружений, устройств и других объектов железнодорожного транспорта; размещение погрузочно-разгрузочных площадок, прирельсовых складов (за исключением складов горюче-смазочных материалов и автозаправочных станций любых типов, а также складов, предназначенных для хранения опасных веществ и материалов, не предназначенных непосредственно для обеспечения железнодорожных перевозок) и иных объектов при условии соблюдения требований безопасности движения, установленных федеральными законами. 7.2.2. - Обслуживание перевозок пассажиров. Размещение зданий и сооружений, предназначенных для обслуживания пассажиров, за исключением объектов</p>	<p>50623</p>	<p>Зона регулирования застройки и хозяйственной деятельности – 7617, зона внеуличных пешеходных переходов – 1111, полоса отвода железной дороги – 50489, санитарно-защитная зона – 10239</p>	

1	2	3	4	5	6
		<p>капитального строительства, размещение которых предусмотрено содержанием вида разрешенного использования с кодом 7.6. 7.6. - Внеуличный транспорт. Размещение сооружений, необходимых для эксплуатации метрополитена, в том числе наземных путей метрополитена, посадочных станций, межстанционных переходов для пассажиров, электродепо, вентиляционных шахт; размещение наземных сооружений иных видов внеуличного транспорта (монорельсового транспорта, подвесных канатных дорог, фуникулеров). 12.0.1. - Красные линии, обозначающие границы территорий общего пользования улично-дорожной сети города Москвы. Размещение объектов улично-дорожной сети: автомобильных дорог, трамвайных путей и пешеходных тротуаров в границах населенных пунктов, пешеходных переходов, бульваров, площадей, проездов, велодорожек и объектов велотранспортной и инженерной инфраструктуры; размещение придорожных стоянок (парковок) транспортных средств в границах городских улиц и дорог, за исключением предусмотренных видами разрешенного использования с кодами 2.7.1, 4.9, 7.2.3, а также некапитальных сооружений, предназначенных для охраны транспортных средств.</p>			
ИТОГО: территория участков полюсы отвода железной дороги Территория нежилых зданий и сооружений	6		364363	Зона внеуличных пешеходных переходов - 706, зона регулирования застройки и	
			1157		

1	2	3	4	5	6
Территория нежилых зданий и сооружений	7	<p>7.1.2. - Обслуживание железнодорожных перевозок. Размещение зданий и сооружений, в том числе железнодорожных вокзалов и станций, а также устройств и объектов, необходимых для эксплуатации, содержания, строительства, реконструкции, ремонта наземных и подземных зданий, сооружений, устройств и других объектов железнодорожного транспорта; размещение погрузочно-разгрузочных площадок, прирельсовых складов (за исключением складов горюче-смазочных материалов и автозаправочных станций любых типов, а также складов, предназначенных для хранения опасных веществ и материалов, не предназначенных непосредственно для обеспечения железнодорожных перевозок) и иных объектов при условии соблюдения, требований безопасности движения, установленных федеральными законами. 7.6. - Внеуличный транспорт. Размещение сооружений, необходимых для эксплуатации метрополитена, в том числе наземных путей метрополитена, посадочных станций, межстанционных переходов для пассажиров, электродепо, вентиляционных шахт; размещение наземных сооружений иных видов внеуличного транспорта (монорельсового транспорта, подвесных канатных дорог, фуникулеров).</p>	117	хозяйственной деятельности – 1120, полоса отвода железной дороги – 1157, санитарно-защитная зона – 1	
		Ф)	117	Полоса отвода железной дороги – 117, санитарно-защитная зона – 117	

1	2	3	4	5	6
Территория нежилых зданий и сооружений	8	Ф ¹	222	Полоса отвода железной дороги – 222	
Территория нежилых зданий и сооружений	9	Ф ¹	4001	Зона внеуличных пешеходных переходов – 1516, зона регулирования застройки и хозяйственной деятельности – 4001, красные линии, обозначающие границы территорий общего пользования	Изъятие в установленном законом порядке – 387 кв.м., (образование участков № 10, 12), предлагаемый к установлению сервитут – 611 кв.м.
Территория нежилых зданий и сооружений	10	12.0.1. – Красные линии, обозначающие границы территорий общего пользования улично-дорожной сети города Москвы. Размещение объектов улично-дорожной сети: автомобильных дорог, трамвайных путей и пешеходных тротуаров в границах населенных пунктов, пешеходных переходов, бульваров, площадей, проездов, велодорожек и объектов велотранспортной и инженерной инфраструктуры; размещение придорожных стоянок (парковок) транспортных средств в границах городских улиц и дорог, за исключением предусмотренных видами разрешенного использования с кодами 2.7.1, 4.9, 7.2.3, а также некапитальных сооружений, предназначенных для охраны транспортных средств.	164	Зона регулирования застройки и хозяйственной деятельности – 164, полоса отвода железной дороги – 164, санитарно-защитная зона – 164	Образуется путем изъятия части участка с кадастровым номером 77:02:0024009:46 (участок № 9)
Территория нежилых зданий и сооружений	11	Ф ¹	537	Зона внеуличных пешеходных переходов – 435, зона регулирования застройки и хозяйственной деятельности – 37, красные линии, обозначающие границы территорий общего пользования улично-дорожной сети города Москвы – 537, санитарно-защитная зона – 537	
Территория	12	12.0.1. – Красные линии, обозначающие	224	Зона регулирования застройки и	Образуется путем

<p>1 нежилых зданий и сооружений</p>	<p>2</p>	<p>3 границы территорий общего пользования улично-дорожной сети города Москвы. Размещение объектов улично-дорожной сети: автомобильных дорог, трамвайных путей и пешеходных тротуаров в границах населенных пунктов, пешеходных переходов, бульваров, площадей, проездов, велодорожек и объектов велотранспортной и инженерной инфраструктуры; размещение придорожных стоянок (парковок) транспортных средств в границах городских улиц и дорог, за исключением предусмотренных видами разрешенного использования с кодами 2.7.1, 4.9, 7.2.3, а также некапитальных сооружений, предназначенных для охраны транспортных средств.</p>	<p>4</p>	<p>5 хозяйственной деятельности – 224, полоса отвода железной дороги – 5, санитарно-защитная зона – 224</p>	<p>6 изъятия части участка с кадастровым номером 77:02:0024009:46 (участок № 9)</p>
<p>Территория нежилых зданий и сооружений</p>	<p>13</p>	<p>12.0.1. – Красные линии, обозначающие границы территорий общего пользования улично-дорожной сети города Москвы. Размещение объектов улично-дорожной сети: автомобильных дорог, трамвайных путей и пешеходных тротуаров в границах населенных пунктов, пешеходных переходов, бульваров, площадей, проездов, велодорожек и объектов велотранспортной и инженерной инфраструктуры; размещение придорожных стоянок (парковок) транспортных средств в границах городских улиц и дорог, за исключением предусмотренных видами разрешенного использования с кодами 2.7.1, 4.9, 7.2.3, а также некапитальных сооружений, предназначенных для охраны транспортных средств.</p>	<p>346</p>	<p>Зона регулирования застройки и хозяйственной деятельности – 346</p>	<p>Образуется путем изъятия части участка с кадастровым номером 77:02:0021015:171 (участок № 27)</p>

1	2	3	4	5	6
Территория нежилых зданий и сооружений	17	4.7 - Гостиничное обслуживание. Размещение гостиниц, а также иных зданий, используемых с целью извлечения предпринимательской выгоды из предоставления жилого помещения для временного проживания в них.	120	Зона регулирования застройки и хозяйственной деятельности – 120, красные линии, обозначающие границы территорий общего пользования улично-дорожной сети города Москвы – 1, санитарно-защитная зона – 120	
Территория нежилых зданий и сооружений	22	Ф ¹	151	Ограничение подземного пространства (технические зоны инженерных коммуникаций) – 151, санитарно- защитная зона – 151	
Территория нежилых зданий и сооружений	23	Ф ¹	18	Ограничение использования подземного пространства (техническая зона метрополитена) – 18, зона внеуличных пешеходных переходов – 18, зона регулирования застройки и хозяйственной деятельности – 18, красные линии, обозначающие границы территорий общего пользования улично- дорожной сети города Москвы – 18	
Территория нежилых зданий и сооружений	24	Ф ¹	18	Зона внеуличных пешеходных переходов – 18, зона регулирования застройки и хозяйственной деятельности – 18, красные линии, обозначающие границы территорий общего пользования улично- дорожной сети города Москвы – 18	
Территория нежилых зданий и сооружений	25	Ф ¹	52	Зона внеуличных пешеходных переходов – 52, зона регулирования застройки и хозяйственной деятельности – 52, красные линии, обозначающие границы территорий общего пользования улично-дорожной сети города Москвы – 52	
Территория нежилых зданий и сооружений	29	Ф ¹	45	Полоса отвода железной дороги – 45, санитарно-защитная зона – 45	
Территория нежилых зданий и сооружений	34	Ф ¹	1370	Санитарно-защитная зона – 1370	

1	2	3	4	5	6
Территория нежилых зданий и сооружений	35	<p>12.0.2. - Благоустройство территории. Размещение декоративных, технических, планировочных, конструктивных устройств, элементов озеленения, различных видов оборудования и оформления, малых архитектурных форм, некапитальных нестационарных строений и сооружений, информационных щитов и указателей, применяемых как составные части благоустройства территории, общественных туалетов.</p>	2031	Зона внеуличных пешеходных переходов – 550, санитарно-защитная зона – 2031	
Территория нежилых зданий и сооружений	36	<p>4.9.1.1. - Заправка транспортных средств. Размещение автозаправочных станций; размещение магазинов сопутствующей торговли, зданий для организации общественного питания в качестве объектов дорожного сервиса.</p>	355	Красные линии, обозначающие границы территорий общего пользования улично-дорожной сети города Москвы – 5, санитарно-защитная зона – 355	
Территория нежилых зданий и сооружений	37	<p>3.3. - Бытовое обслуживание. Размещение объектов капитального строительства, предназначенных для оказания населению или организациям бытовых услуг (мастерские мелкого ремонта, ателье, бани, парикмахерские, прачечные, химчистки, похоронные бюро). 4.1. - Деловое управление. Размещение объектов капитального строительства с целью размещения объектов управленческой деятельности, не связанной с государственным или муниципальным управлением и оказанием услуг, а также с целью обеспечения совершения сделок, не требующих передачи товара в момент их совершения между организациями, в том числе биржевая деятельность (за исключением</p>	5614	Санитарно-защитная зона – 3829	

1	2	3	4	5	6
		<p>банковской и страховой деятельности).</p> <p>4.2. - Объекты торговли (торговые центры, торгово-развлекательные центры (комплексы)).</p> <p>Размещение объектов капитального строительства общей площадью свыше 5000 кв. м с целью размещения одной или нескольких организаций, осуществляющих продажу товаров и (или) оказание услуг в соответствии с содержанием видов разрешенного использования с кодами 4.5, 4.6, 4.8, 4.8.1, 4.8.2; размещение гаражей и (или) стоянок для автомобилей сотрудников и посетителей торгового центра.</p> <p>4.3. - Рынки.</p> <p>Размещение объектов капитального строительства, сооружений, предназначенных для организации постоянной или временной торговли (ярмарка, рынок, базар), с учетом того, что каждое из торговых мест не располагает торговой площадью более 200 кв. м; размещение гаражей и (или) стоянок для автомобилей сотрудников и посетителей рынка.</p> <p>4.4. - Магазины.</p> <p>Размещение объектов капитального строительства, предназначенных для продажи товаров, торговая площадь которых составляет до 5000 кв. м.</p> <p>4.5. - Банковская и страховая деятельность.</p> <p>Размещение объектов капитального строительства, предназначенных для размещения организаций, оказывающих банковские и страховые услуги.</p>			

1	2	3	4	5	6
		<p>4.6. - Общественное питание. Размещение объектов капитального строительства в целях устройства мест общественного питания (рестораны, кафе, столовые, закусочные, бары). 4.8.1. - Развлекательные мероприятия. Размещение зданий и сооружений, предназначенных для организации развлекательных мероприятий, путешествий, для размещения дискотек и танцевальных площадок, ночных клубов, аквапарков, боулинга, аттракционов и т.п., игровых автоматов (кроме игрового оборудования, используемого для проведения азартных игр), игровых площадок. 4.8.2. - Проведение азартных игр. Размещение зданий и сооружений, предназначенных для размещения букмекерских контор, тотализаторов, их пунктов приема ставок вне игорных зон. 4.9. - Служебные гаражи. Размещение постоянных или временных гаражей, стоянок для хранения служебного автотранспорта, используемого в целях осуществления видов деятельности, предусмотренных видами разрешенного использования с кодами 3.0, 4.0, а также для стоянки и хранения транспортных средств общего пользования, в том числе в депо. 4.10. - Выставочно-ярмарочная деятельность. Размещение объектов капитального строительства, сооружений,</p>			

1	2	3	4	5	6
Территория нежилых зданий и сооружений	40	<p>предназначенных для осуществления выставочно-ярмарочной и конгрессной деятельности, включая деятельность, необходимую для обслуживания указанных мероприятий (застройка экспозиционной площадки, организация питания участников мероприятий).</p> <p>Ф¹</p>	295	<p>Ограничение подземного пространства (технические зоны инженерных коммуникаций) – 295, санитарно-защитная зона – 295</p>	
Территория нежилых зданий и сооружений	41	<p>3.3. – Бытовое обслуживание. Размещение объектов капитального строительства, предназначенных для оказания населению или организациям бытовых услуг (мастерские мелкого ремонта, ателье, бани, парикмахерские, прачечные, химчистки, похоронные бюро).</p> <p>4.1. – Деловое управление. Размещение объектов капитального строительства с целью размещения объектов управленческой деятельности, не связанной с государственным или муниципальным управлением и оказанием услуг, а также с целью обеспечения совершения сделок, не требующих передачи товара в момент их совершения между организациями, в том числе биржевая деятельность (за исключением банковской и страховой деятельности).</p> <p>4.3. – Рынки. Размещение объектов капитального строительства, сооружений, предназначенных для организации постоянной или временной торговли</p>	5176	Санитарно-защитная зона – 5176	

1	2	3	4	5	6
		<p>(ярмарка, рынок, базар), с учетом того, что каждое из торговых мест не располагает торговой площадью более 200 кв. м.; размещение гаражей и (или) стоянок для автомобилей сотрудников и посетителей рынка.</p> <p>4.4. - Магазины.</p> <p>Размещение объектов капитального строительства, предназначенных для продажи товаров, торговая площадь которых составляет до 5000 кв. м.</p> <p>4.5. - Банковская и страховая деятельность.</p> <p>Размещение объектов капитального строительства, предназначенных для размещения организаций, оказывающих банковские и страховые услуги.</p> <p>4.6. - Общественное питание.</p> <p>Размещение объектов капитального строительства в целях устройства мест общественного питания (рестораны, кафе, столовые, закусочные, бары).</p> <p>4.9. - Служебные гаражи.</p> <p>Размещение постоянных или временных гаражей, стоянок для хранения служебного автотранспорта, используемого в целях осуществления видов деятельности, предусмотренных видами разрешенного использования с кодами 3.0, 4.0, а также для стоянки и хранения транспортных средств общего пользования, в том числе в депо.</p> <p>4.10. - Выставочно-ярмарочная деятельность.</p> <p>Размещение объектов капитального строительства, сооружений,</p>			

1	2	3	4	5	6
<p>ИТОГО: территория нежилых зданий и сооружений</p> <p>Земли, государственная собственность на которые не разграничена</p>	5	<p>предназначенных для осуществления выставочно-ярмарочной и конгрессной деятельности, включая деятельность, необходимую для обслуживания указанных мероприятий (застройка экспозиционной площадки, организация питания участников мероприятий).</p>	<p>22013</p> <p>9754</p>	<p>Ограничение подземного пространства (технические зоны инженерных коммуникаций) – 1318, ограничение использования подземного пространства (техническая зона метрополитена) – 765, зона внеуличных пешеходных переходов – 465, зона регулирования застройки и хозяйственной деятельности – 854, красные линии, обозначающие границы территорий общего пользования улично-дорожной сети города Москвы – 1770, полоса отвода железной дороги – 3116, санитарно-защитная зона – 5700</p>	
<p>ИТОГО: земли, государственная собственность на которые не разграничена</p> <p>Территория общего пользования</p>	14	<p>7.2.2. - Обслуживание перевозок пассажиров.</p> <p>Размещение зданий и сооружений, предназначенных для обслуживания пассажиров, за исключением объектов капитального строительства, размещение которых предусмотрено содержанием вида разрешенного использования с кодом 7.6.</p> <p>12.0.1. - Красные линии, обозначающие границы территорий общего пользования улично-дорожной сети города Москвы.</p> <p>Размещение объектов улично-дорожной сети: автомобильных дорог, трамвайных путей и пешеходных тротуаров в границах населенных пунктов, пешеходных</p>	<p>9754</p> <p>10453</p>	<p>Ограничение использования подземного пространства (техническая зона метрополитена) – 4, зона регулирования застройки – 10453, красные линии, обозначающие границы территорий общего пользования улично-дорожной сети города Москвы – 10453</p>	

1	2	3	4	5	6
Территория общего пользования	15	<p>переходов, бульваров, площадей, проездов, велодорожек и объектов велотранспортной и инженерной инфраструктуры; размещение придорожных стоянок (парковок) транспортных средств в границах городских улиц и дорог, за исключением предусмотренных видами разрешенного использования с кодами 2.7.1, 4.9, 7.2.3, а также некапитальных сооружений, предназначенных для охраны транспортных средств.</p> <p>7.2.2. - Обслуживание перевозок пассажиров.</p> <p>Размещение зданий и сооружений, предназначенных для обслуживания пассажиров, за исключением объектов капитального строительства, размещение которых предусмотрено содержанием вида разрешенного использования с кодом 7.6.</p> <p>12.0.1. - Красные линии, обозначающие границы территорий общего пользования улично-дорожной сети города Москвы.</p> <p>Размещение объектов улично-дорожной сети: автомобильных дорог, трамвайных путей и пешеходных тротуаров в границах населенных пунктов, пешеходных переходов, бульваров, площадей, проездов, велодорожек и объектов велотранспортной и инженерной инфраструктуры; размещение придорожных стоянок (парковок) транспортных средств в границах городских улиц и дорог, за исключением предусмотренных видами разрешенного использования с кодами 2.7.1, 4.9, 7.2.3, а также некапитальных</p>	462	<p>Зона регулирования застройки и хозяйственной деятельности – 462, красные линии, обозначающие границы территорий общего пользования улично-дорожной сети города Москвы – 462</p>	

1	2	3	4	5	6
Территория общего пользования	16	<p>сооружений, предназначенных для охраны транспортных средств.</p> <p>7.2.2. - Обслуживание перевозок пассажиров.</p> <p>Размещение зданий и сооружений, предназначенных для обслуживания пассажиров, за исключением объектов капитального строительства, размещение которых предусмотрено содержанием вида разрешенного использования с кодом 7.6.</p> <p>12.0.1. - Красные линии, обозначающие границы территорий общего пользования улично-дорожной сети города Москвы.</p> <p>Размещение объектов улично-дорожной сети: автомобильных дорог, трамвайных путей и пешеходных тротуаров в границах населенных пунктов, пешеходных переходов, бульваров, площадей, проездов, велодорожек и объектов велотранспортной и инженерной инфраструктуры; размещение придорожных стоянок (парковок) транспортных средств в границах городских улиц и дорог, за исключением предусмотренных видами разрешенного использования с кодами 2.7.1, 4.9, 7.2.3, а также некапитальных сооружений, предназначенных для охраны транспортных средств.</p>	22180	<p>Ограничение использования подземного пространства (техническая зона метрополитена) – 7724, зона регулирования застройки – 21911, красные линии, обозначающие границы территорий общего пользования улично-дорожной сети города Москвы – 18676, санитарно-защитная зона – 50925</p>	
Территория общего пользования	18	<p>7.2.2. - Обслуживание перевозок пассажиров.</p> <p>Размещение зданий и сооружений, предназначенных для обслуживания пассажиров, за исключением объектов капитального строительства, размещение которых предусмотрено содержанием вида</p>	20307	<p>Ограничение использования подземного пространства (техническая зона метрополитена) – 12826, зона регулирования застройки и хозяйственной деятельности – 8767, красные линии, обозначающие границы территорий общего пользования улично-дорожной сети города Москвы –</p>	

1	2	3	4	5	6
Территория общего пользования	19	<p>разрешенного использования с кодом 7.6.</p> <p>12.0.1. – Красные линии, обозначающие границы территорий общего пользования улично-дорожной сети города Москвы.</p> <p>Размещение объектов улично-дорожной сети: автомобильных дорог, трамвайных путей и пешеходных тротуаров в границах населенных пунктов, пешеходных переходов, бульваров, площадей, проездов, велодорожек и объектов велотранспортной и инженерной инфраструктуры; размещение придорожных стоянок (парковок) транспортных средств в границах городских улиц и дорог, за исключением предусмотренных видами разрешенного использования с кодами 2.7.1, 4.9, 7.2.3, а также некапитальных сооружений, предназначенных для охраны транспортных средств.</p> <p>7.2.2. - Обслуживание перевозок пассажиров.</p> <p>Размещение зданий и сооружений, предназначенных для обслуживания пассажиров, за исключением объектов капитального строительства, размещение которых предусмотрено содержанием вида разрешенного использования с кодом 7.6.</p> <p>12.0.1. – Красные линии, обозначающие границы территорий общего пользования улично-дорожной сети города Москвы.</p> <p>Размещение объектов улично-дорожной сети: автомобильных дорог, трамвайных путей и пешеходных тротуаров в границах населенных пунктов, пешеходных переходов, бульваров, площадей, проездов,</p>	14635	16467, санитарно-защитная зона – 8813	
				Ограничение использования подземного пространства (техническая зона метрополитена) – 758, красные линии, обозначающие границы территорий общего пользования улично-дорожной сети города Москвы – 13854, санитарно-защитная зона – 11342	

1	2	3	4	5	6
Территория общего пользования	20	<p>велодорожек и объектов велотранспортной и инженерной инфраструктуры; размещение придорожных стоянок (парковок) транспортных средств в границах городских улиц и дорог, за исключением предусмотренных видами разрешенного использования с кодами 2.7.1, 4.9, 7.2.3, а также некапитальных сооружений, предназначенных для охраны транспортных средств.</p> <p>7.2.2. - Обслуживание перевозок пассажиров.</p> <p>Размещение зданий и сооружений, предназначенных для обслуживания пассажиров, за исключением объектов капитального строительства, размещение которых предусмотрено содержанием вида разрешенного использования с кодом 7.6.</p> <p>12.0.1. - Красные линии, обозначающие границы территорий общего пользования улично-дорожной сети города Москвы.</p> <p>Размещение объектов улично-дорожной сети: автомобильных дорог, трамвайных путей и пешеходных тротуаров в границах населенных пунктов, пешеходных переходов, бульваров, площадей, проездов, велодорожек и объектов велотранспортной и инженерной инфраструктуры; размещение придорожных стоянок (парковок) транспортных средств в границах городских улиц и дорог, за исключением предусмотренных видами разрешенного использования с кодами 2.7.1, 4.9, 7.2.3, а также некапитальных сооружений, предназначенных для охраны</p>	478	Красные линии, обозначающие границы территорий общего пользования улично-дорожной сети города Москвы – 478, санитарно-защитная зона – 143	

1	2	3	4	5	6
<p>Территория общего пользования</p>	<p>21</p>	<p>транспортных средств. 7.2.2. - Обслуживание перевозок пассажиров. Размещение зданий и сооружений, предназначенных для обслуживания пассажиров, за исключением объектов капитального строительства, размещение которых предусмотрено содержанием вида разрешенного использования с кодом 7.6. 12.0.1. - Красные линии, обозначающие границы территорий общего пользования улично-дорожной сети города Москвы. Размещение объектов улично-дорожной сети: автомобильных дорог, трамвайных путей и пешеходных тротуаров в границах населенных пунктов, пешеходных переходов, бульваров, площадей, проездов, велодорожек и объектов велотранспортной и инженерной инфраструктуры; размещение придорожных стоянок (парковок) транспортных средств в границах городских улиц и дорог, за исключением предусмотренных видами разрешенного использования с кодами 2.7.1, 4.9, 7.2.3, а также некапитальных сооружений, предназначенных для охраны транспортных средств.</p>	<p>238</p>	<p>Красные линии, обозначающие границы территорий общего пользования улично-дорожной сети города Москвы – 238, санитарно-защитная зона – 238</p>	
<p>Территория общего пользования</p>	<p>26</p>	<p>7.2.2. - Обслуживание перевозок пассажиров. Размещение зданий и сооружений, предназначенных для обслуживания пассажиров, за исключением объектов капитального строительства, размещение которых предусмотрено содержанием вида разрешенного использования с кодом 7.6.</p>	<p>819</p>	<p>Ограничение использования подземного пространства (техническая зона метрополитена) – 182, красные линии, обозначающие границы территорий общего пользования улично-дорожной сети города Москвы – 819, санитарно-защитная зона – 555</p>	

1	2	3	4	5	6
Территория общего пользования	27	<p>12.0.1. - Красные линии, обозначающие границы территорий общего пользования улично-дорожной сети города Москвы. Размещение объектов улично-дорожной сети: автомобильных дорог, трамвайных путей и пешеходных тротуаров в границах населенных пунктов, пешеходных переходов, бульваров, площадей, проездов, велодорожек и объектов велотранспортной и инженерной инфраструктуры; размещение придорожных стоянок (парковок) транспортных средств в границах городских улиц и дорог, за исключением предусмотренных видами разрешенного использования с кодами 2.7.1, 4.9, 7.2.3, а также некапитальных сооружений, предназначенных для охраны транспортных средств.</p>	23615	<p>Ограничение использования подземного пространства (техническая зона метрополитена) – 9365, зона внеуличных пешеходных переходов – 6635, зона регулирования застройки и хозяйственной деятельности – 22489, красные линии, обозначающие границы территорий общего пользования улично-дорожной сети города Москвы – 23615, санитарно-защитная зона – 894</p>	Изъятие в установленном законом порядке – 135 кв.м. (образование участка № 13)
Территория общего пользования	30	Ф ¹	1207	Красные линии, обозначающие границы территории общего пользования улично-дорожной сети города Москвы – 1207, санитарно-защитная зона – 1207	
Территория общего пользования	31	Ф ¹	2003	Зона регулирования застройки и хозяйственной деятельности – 1996, зона внеуличных пешеходных переходов – 369, красные линии, обозначающие границы территорий общего пользования	

1	2	3	4	5	6
Территория общего пользования	32	Ф ¹	1867	улично-дорожной сети города Москвы – 1996, полоса отвода железной дороги – 1, санитарно-защитная зона – 741 Зона регулирования застройки и хозяйственной деятельности – 1867, зона внеуличных пешеходных переходов – 759, красные линии, обозначающие границы территорий общего пользования улично-дорожной сети города Москвы – 1867, санитарно-защитная зона – 225	
Территория общего пользования	33	Ф ¹	1723	Зона регулирования застройки и хозяйственной деятельности – 1723, красные линии, обозначающие границы территорий общего пользования улично-дорожной сети города Москвы – 1723, санитарно-защитная зона – 2	
Территория общего пользования	39	Ф ¹	1143	Ограничение подземного пространства (технические зоны инженерных коммуникаций) – 1143, санитарно-защитная зона – 1143	
Территория общего пользования	42	7.2.2. - Обслуживание перевозок пассажиров. Размещение зданий и сооружений, предназначенных для обслуживания пассажиров, за исключением объектов капитального строительства, размещение которых предусмотрено содержанием вида разрешенного использования с кодом 7.6. 12.0.1. - Красные линии, обозначающие границы территорий общего пользования улично-дорожной сети города Москвы. Размещение объектов улично-дорожной сети: автомобильных дорог, трамвайных путей и пешеходных тротуаров в границах населенных пунктов, пешеходных переходов, бульваров, площадей, проездов, велодорожек и объектов велотранспортной и инженерной инфраструктуры; размещение придорожных стоянок (парковок) транспортных средств в границах городских улиц и дорог, за исключением предусмотренных видами разрешенного использования с кодами 2.7.1, 4.9, 7.2.3, а также некапитальных сооружений, предназначенных для охраны транспортных средств.	140	Зона регулирования застройки и хозяйственной деятельности – 140, красные линии, обозначающие границы территорий общего пользования улично-дорожной сети города Москвы – 140	
ИТОГО: территория общего пользования			101270		

Ф¹ – Фактическое использование – в качестве основных видов разрешенного использования земельных участков и объектов капитального строительства, устанавливаются виды разрешенного использования упомянутых земельных участков и объектов капитального строительства, сведения о которых содержатся в Едином государственном реестре недвижимости.

4. Мероприятия по реализации проекта планировки территории и последовательность их выполнения

Мероприятия, предусмотренные проектом планировки территории, планируются к реализации в два этапа.

Проектом планировки территории на первом этапе предусматривается:

- реконструкция существующего подземного пешеходного перехода со строительством части подземного конкурса с выходами на проектируемую платформу МЦД-1 и к платформам пригородных поездов и электричек.

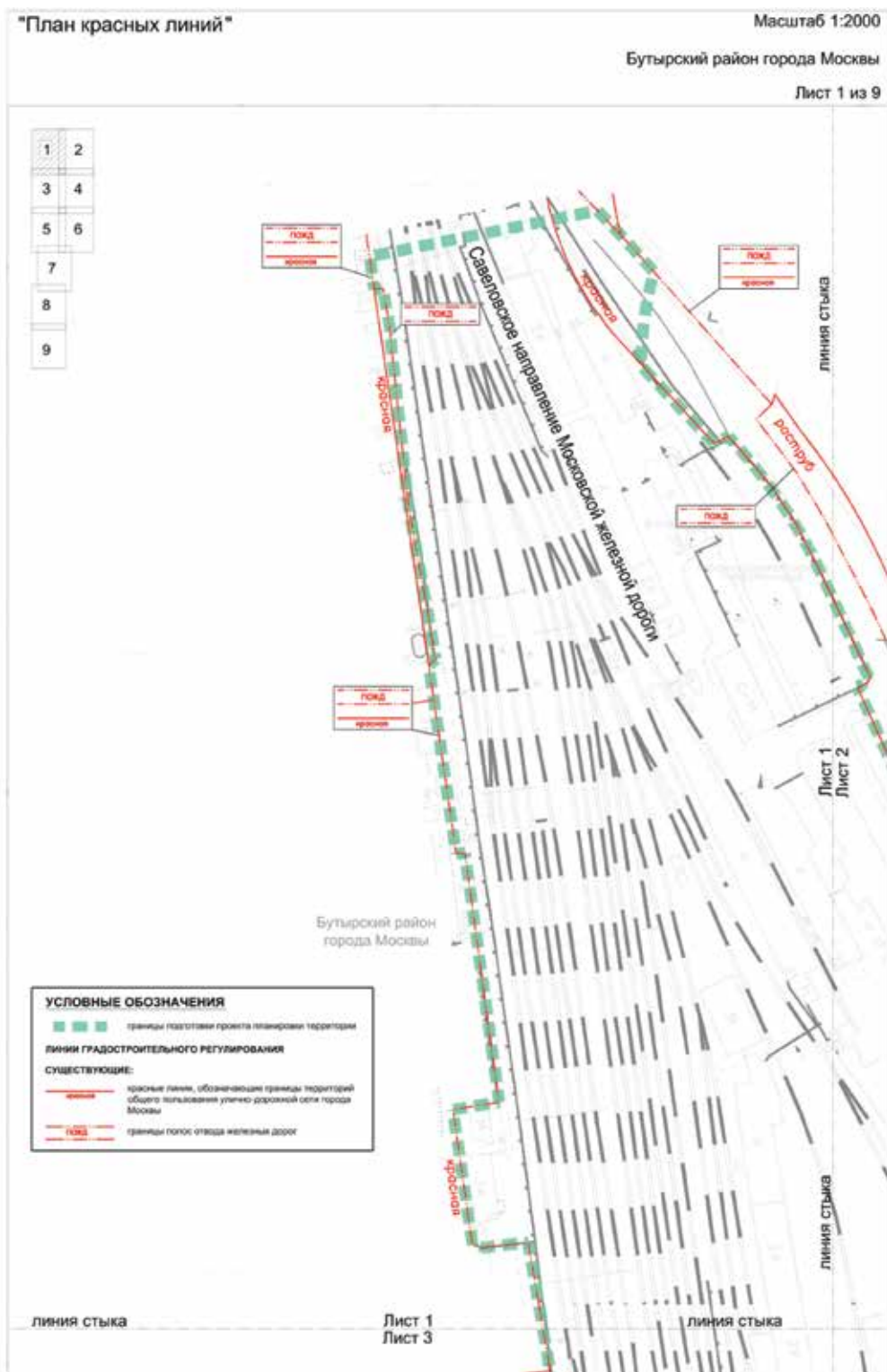
Проектом планировки территории на втором этапе предусматривается:

- строительство восточной части подземного конкурса с выходами на проектируемую платформу МЦД-4, на территорию торгового комплекса «Савеловский», к проектируемому проезду № 2025;
- изменение конфигурации разворотного кольца на проектируемом проезде № 2025;
- строительство посадочной площадки НГПТ на проектируемом проезде № 2025;
- реконструкция проезда, совмещенного с тротуаром, от ул. Сушевский Вал до третьего выхода с проектируемого конкурса.

В целях реализации проекта планировки территории потребуется освобождение в установленном законом порядке территории от капитальных и некапитальных зданий и сооружений на земельных участках согласно таблице «Адресный перечень объектов капитального строительства, предлагаемых к сносу в установленном законом порядке».

Адресный перечень объектов капитального строительства, предлагаемых к сносу в установленном законом порядке

№ п/п	Номер земельного участка	Адрес объекта	Функциональное использование зданий	Общая площадь, кв. м
1	9, 12	улица Сушевский Вал, дом 5 строение 5	магазин	961,6



Масштаб 1:2000

Бутырский район города Москвы

Лист 2 из 9

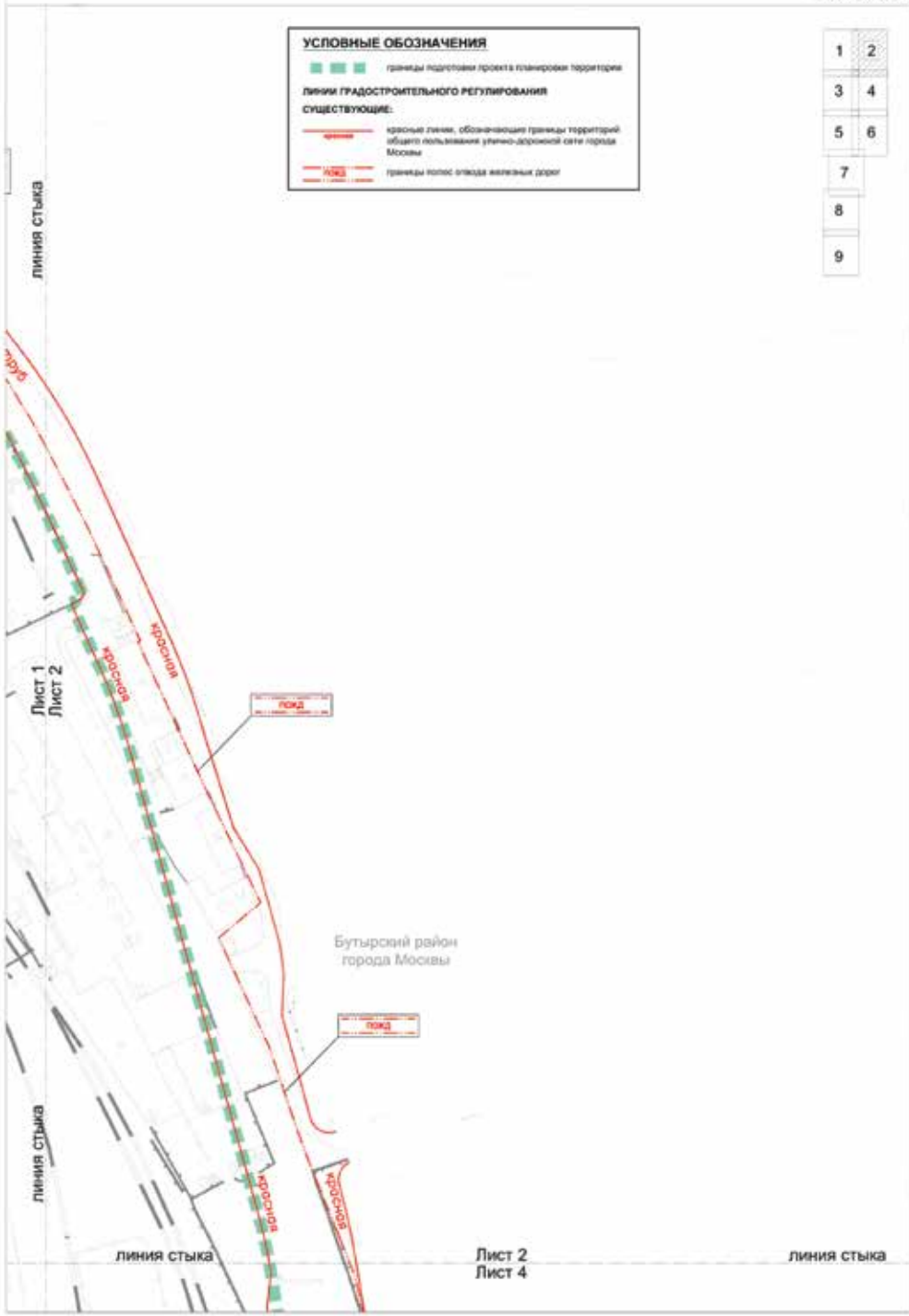
УСЛОВНЫЕ ОБОЗНАЧЕНИЯ

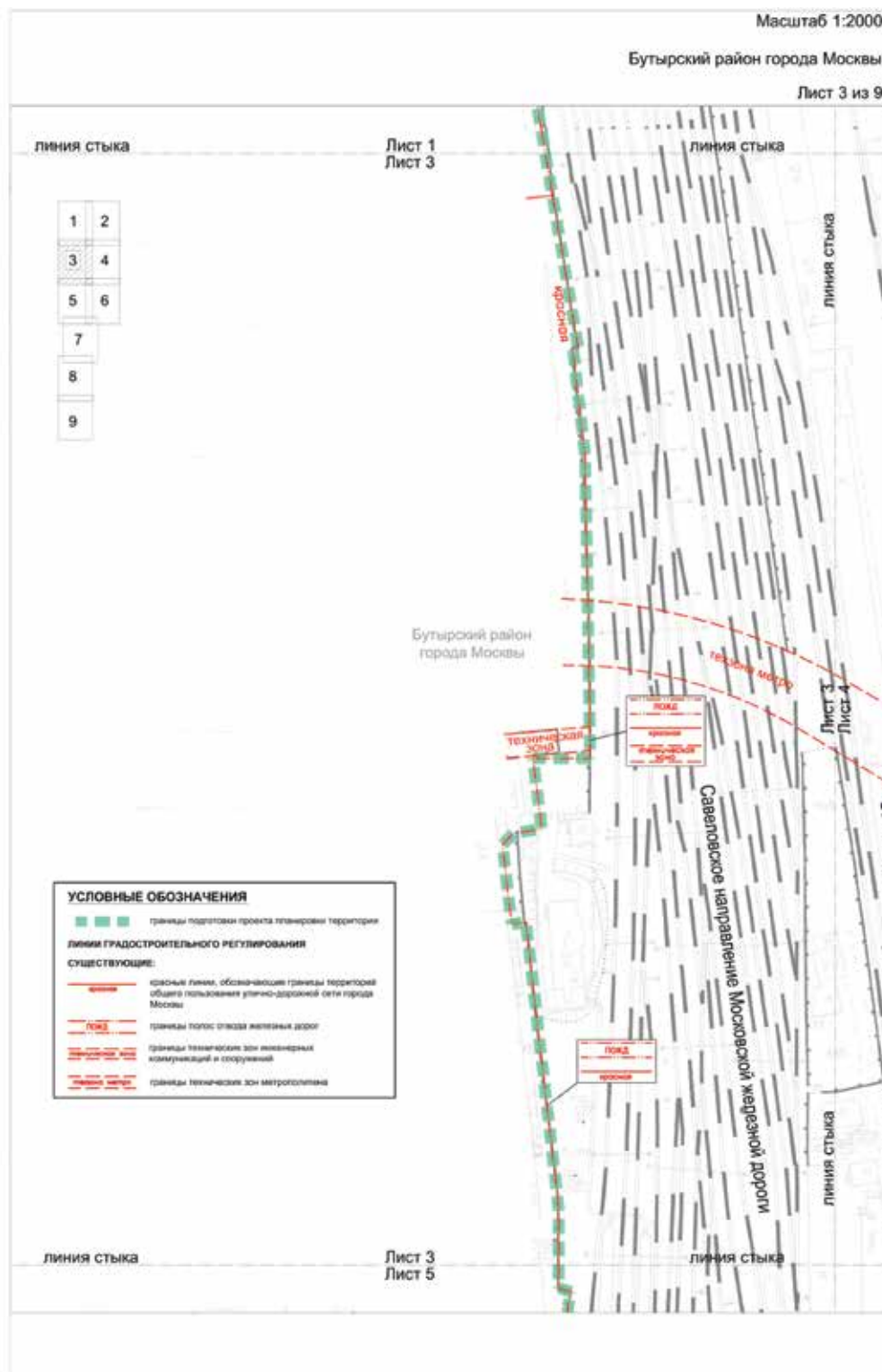
- границы подстанции проекта планировки территории

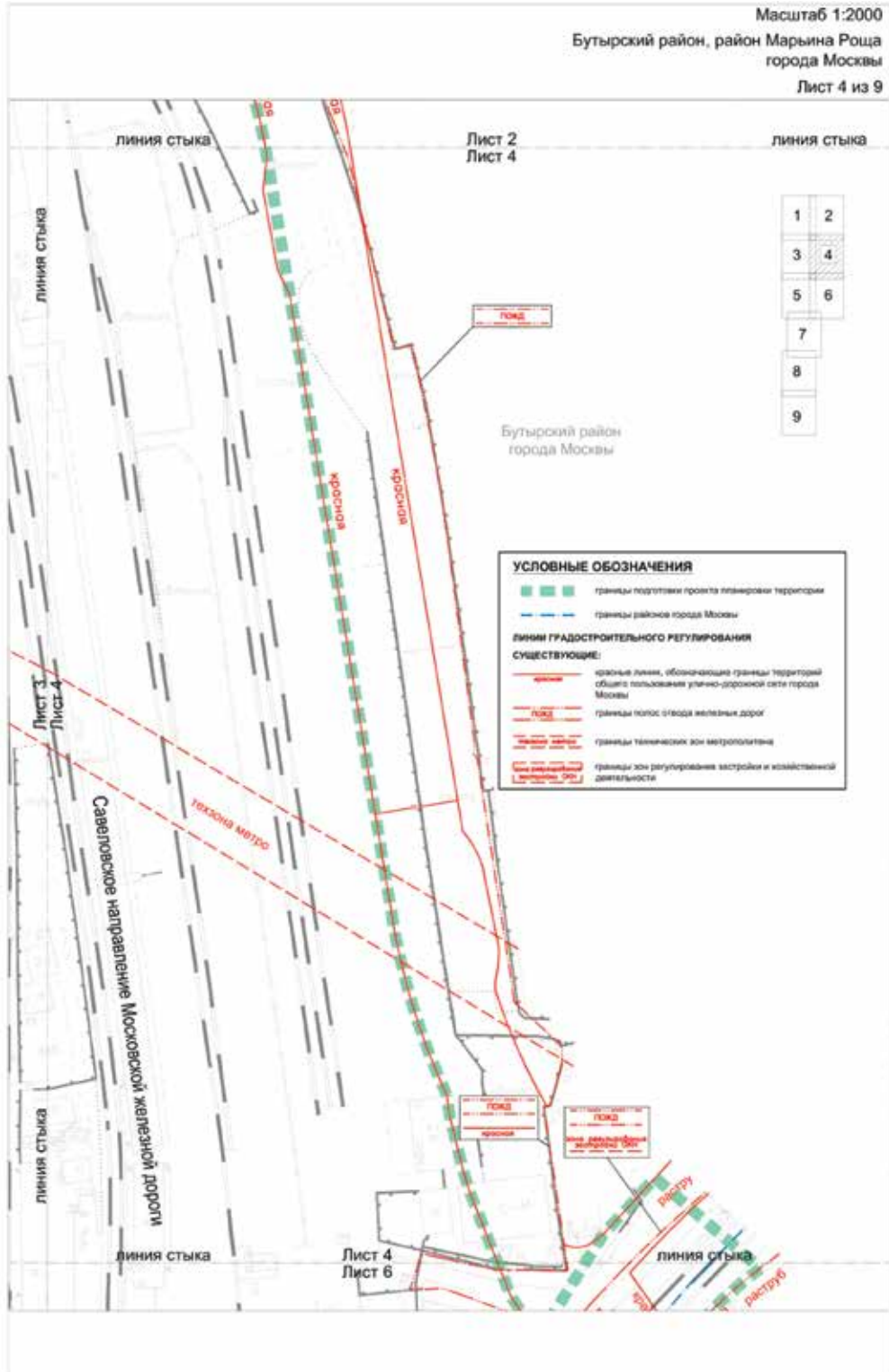
ЛИНИИ ГРАДОСТРОИТЕЛЬНОГО РЕГУЛИРОВАНИЯ
СУЩЕСТВУЮЩИЕ:

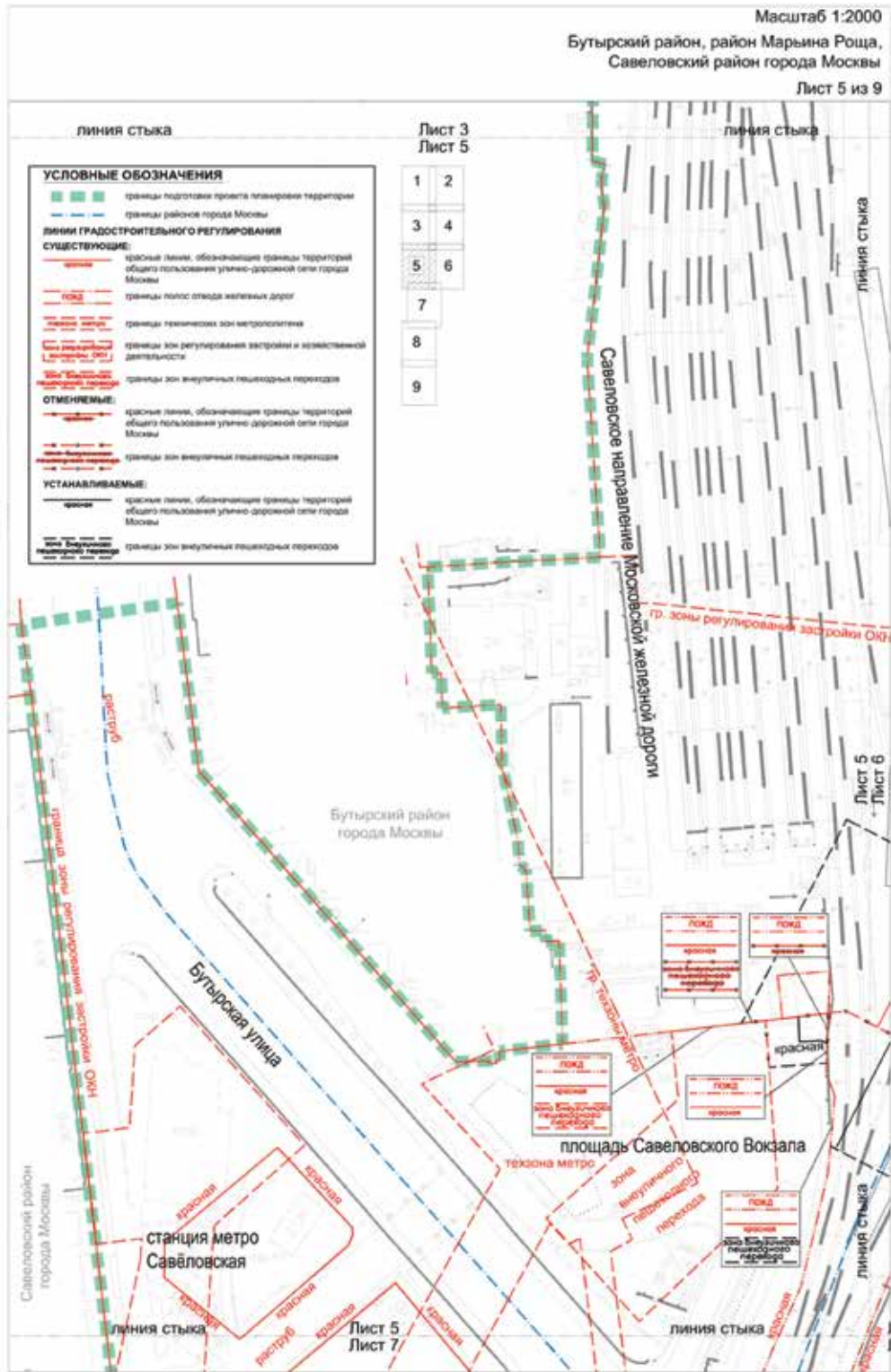
- красные линии, обозначающие границы территорий общего пользования улично-дорожной сети города Москвы
- границы полос отвода железных дорог

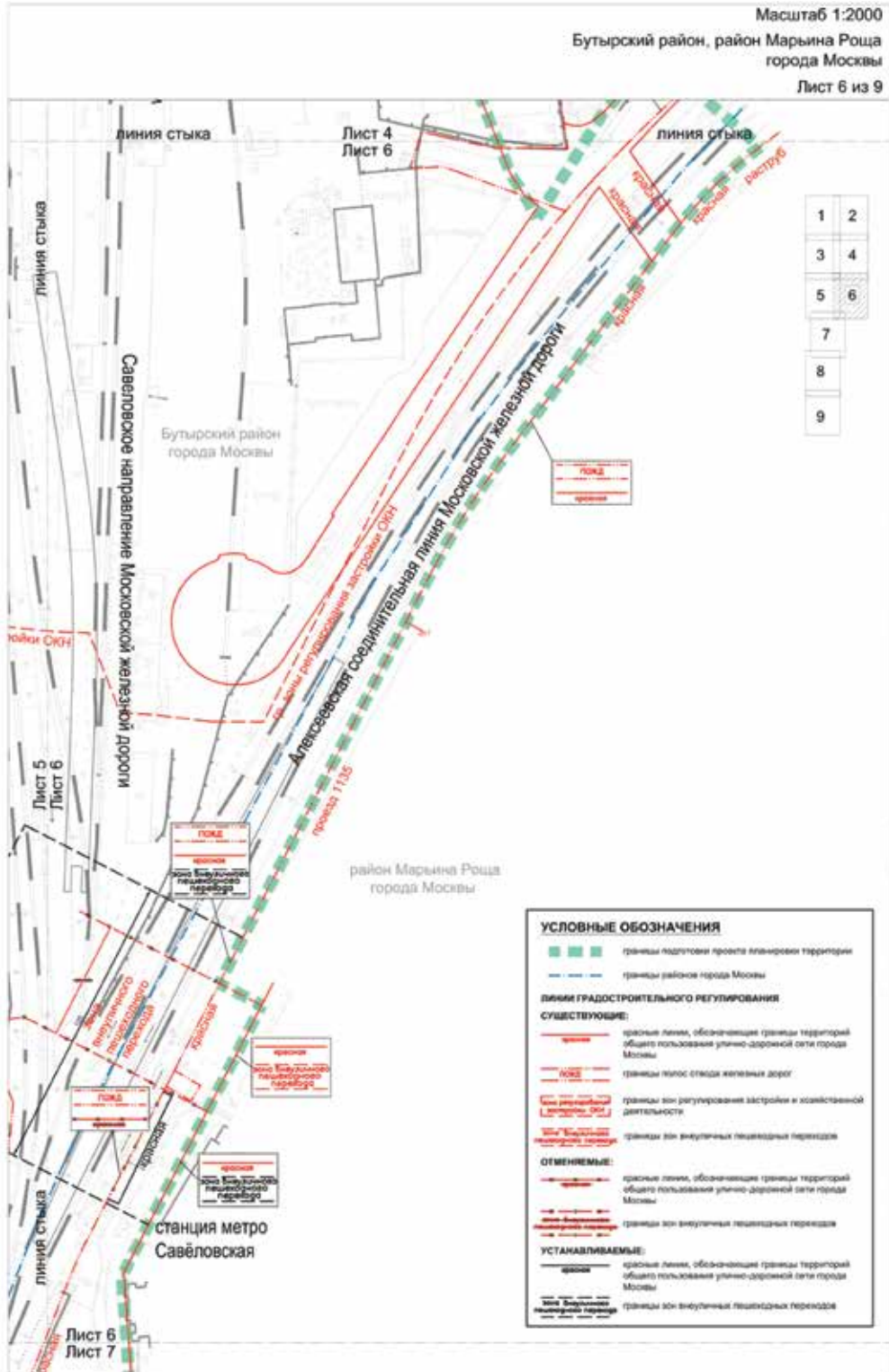
1	2
3	4
5	6
7	
8	
9	

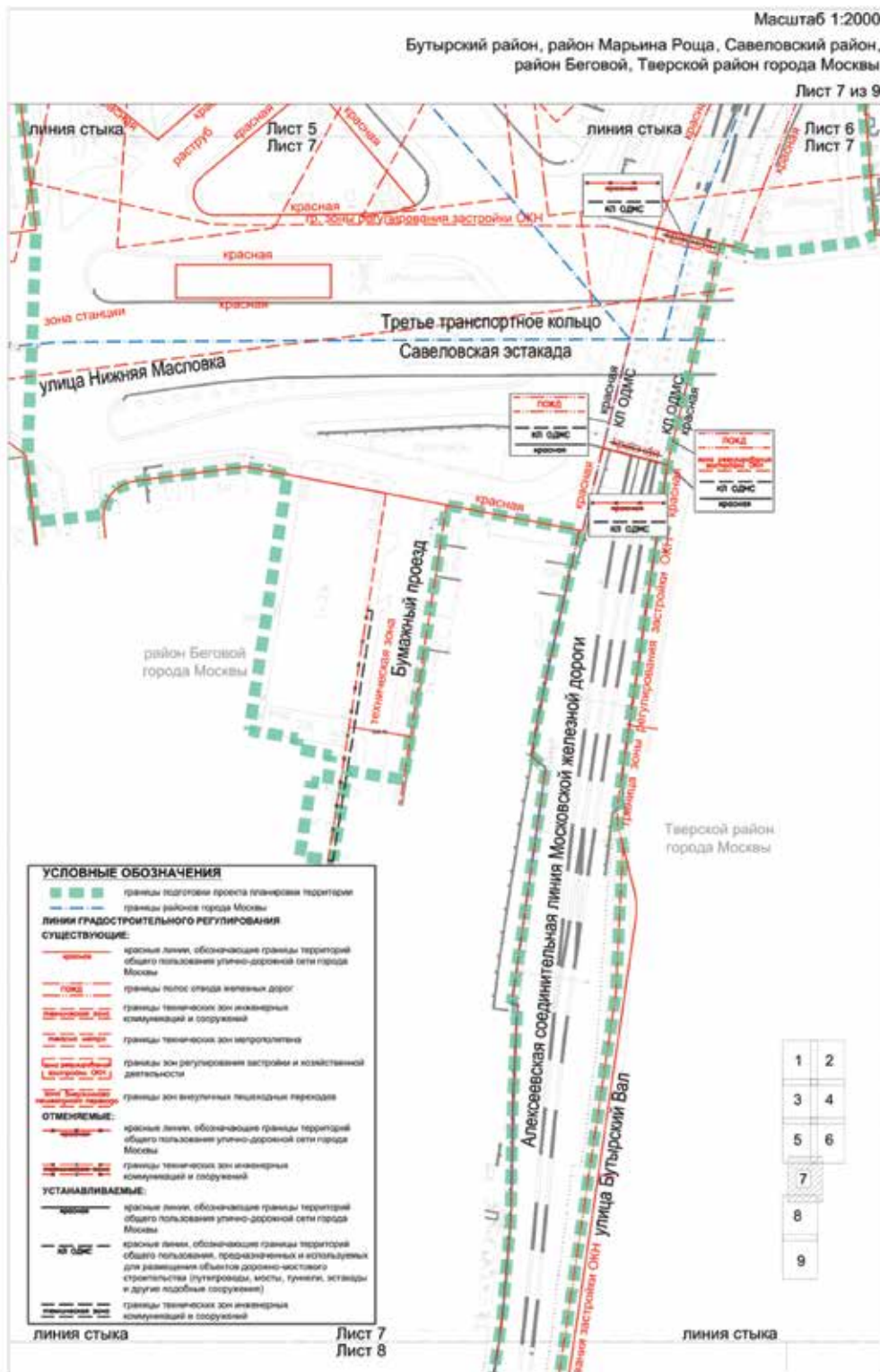


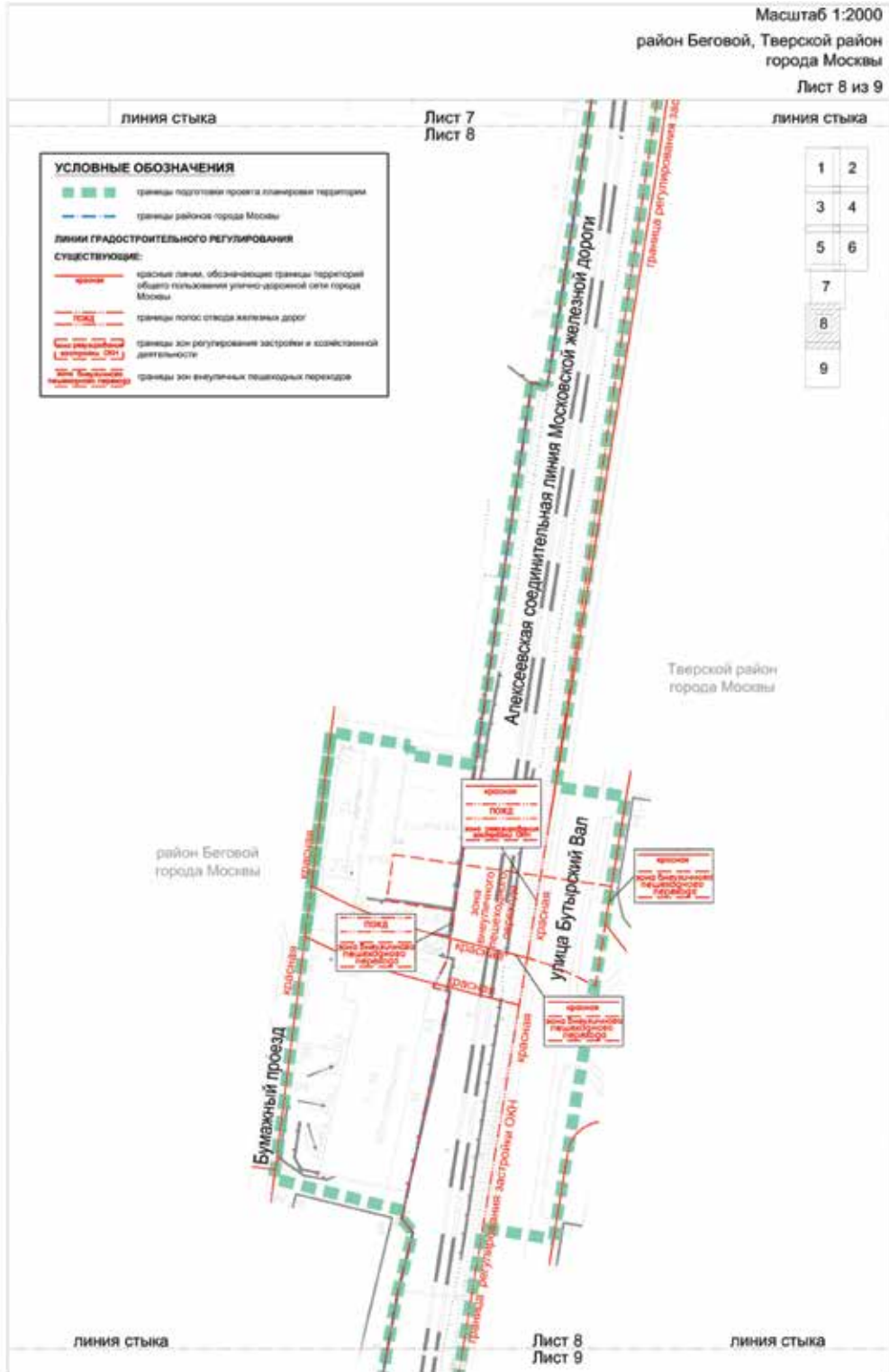


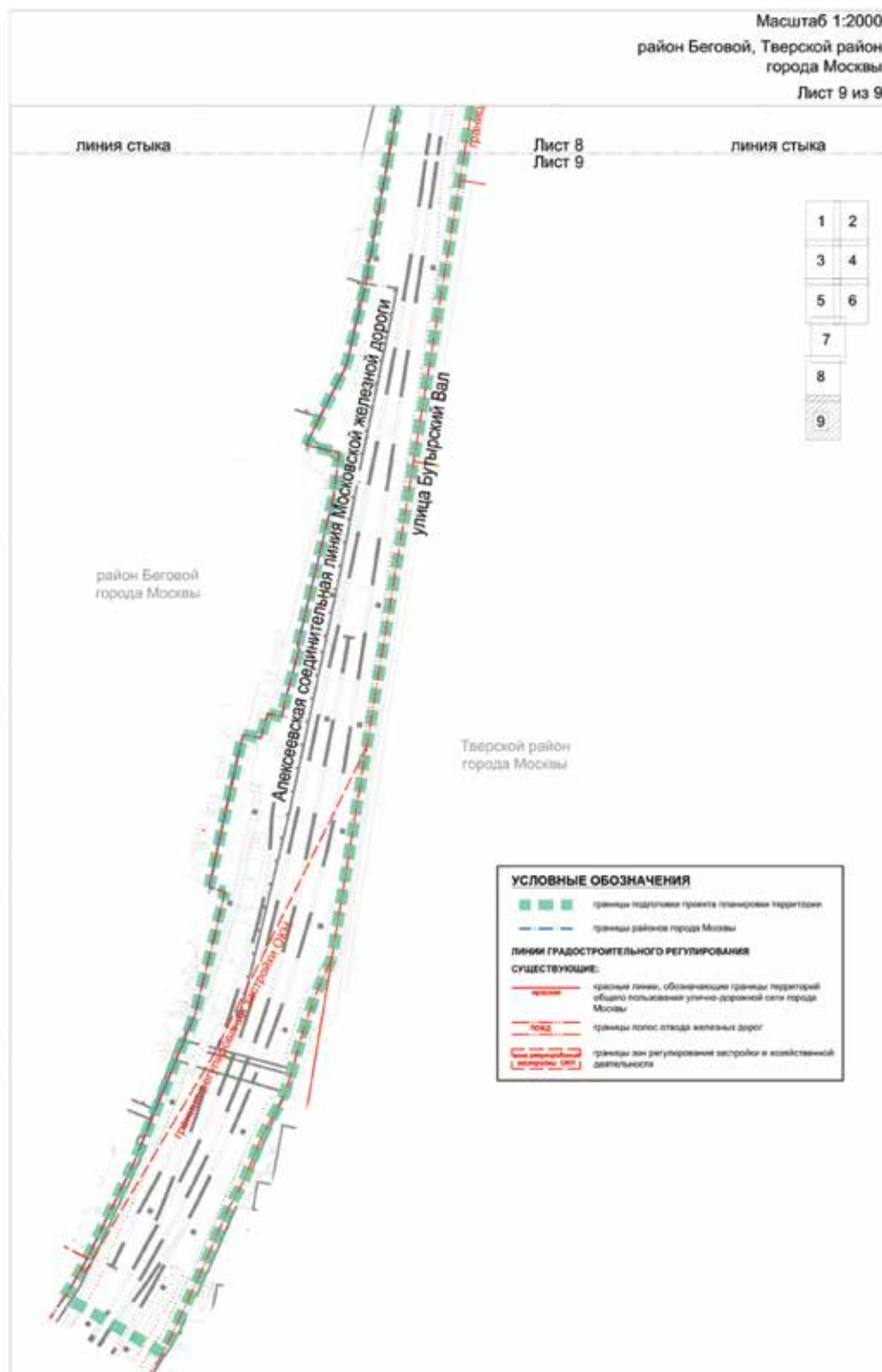


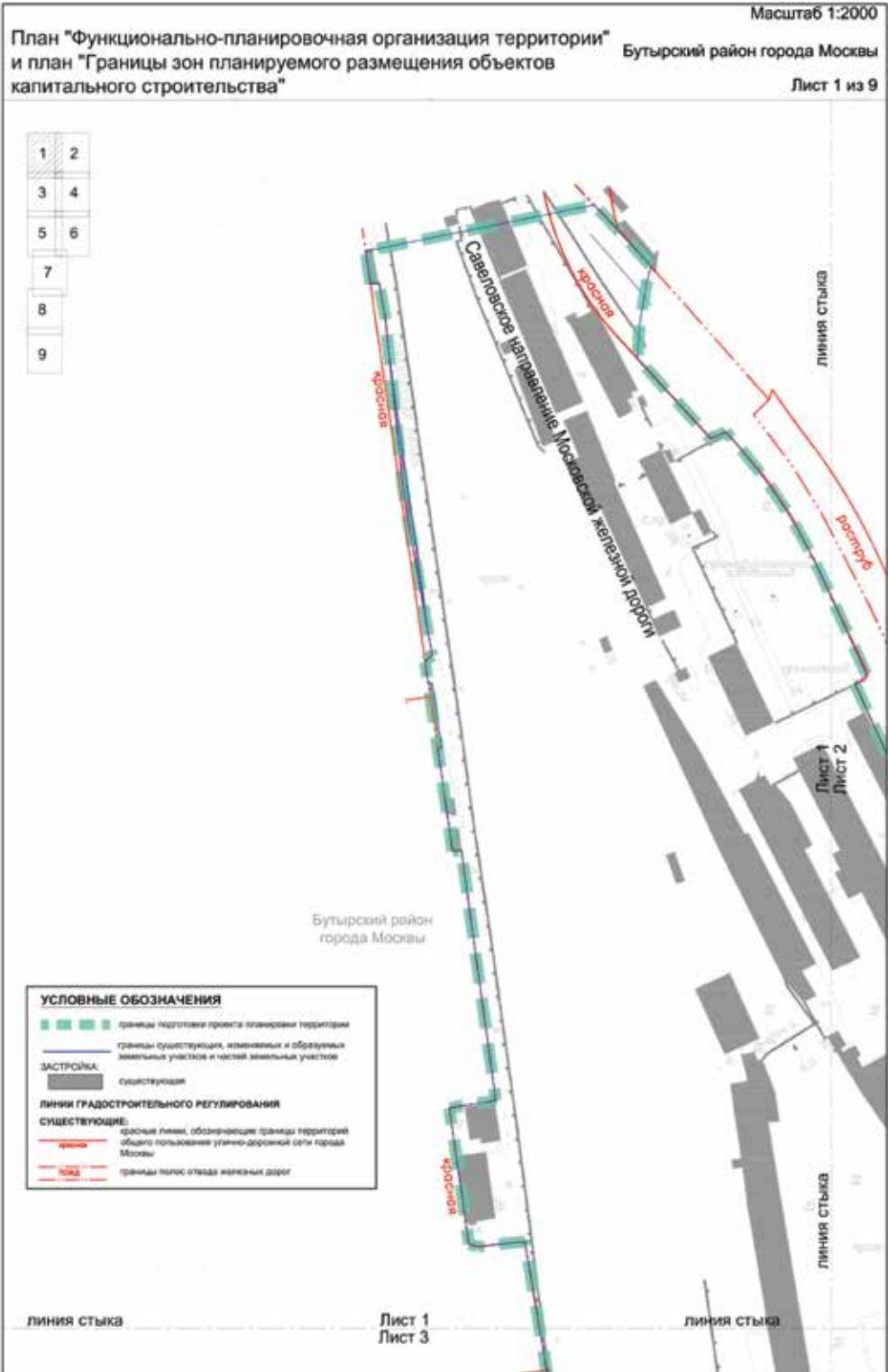


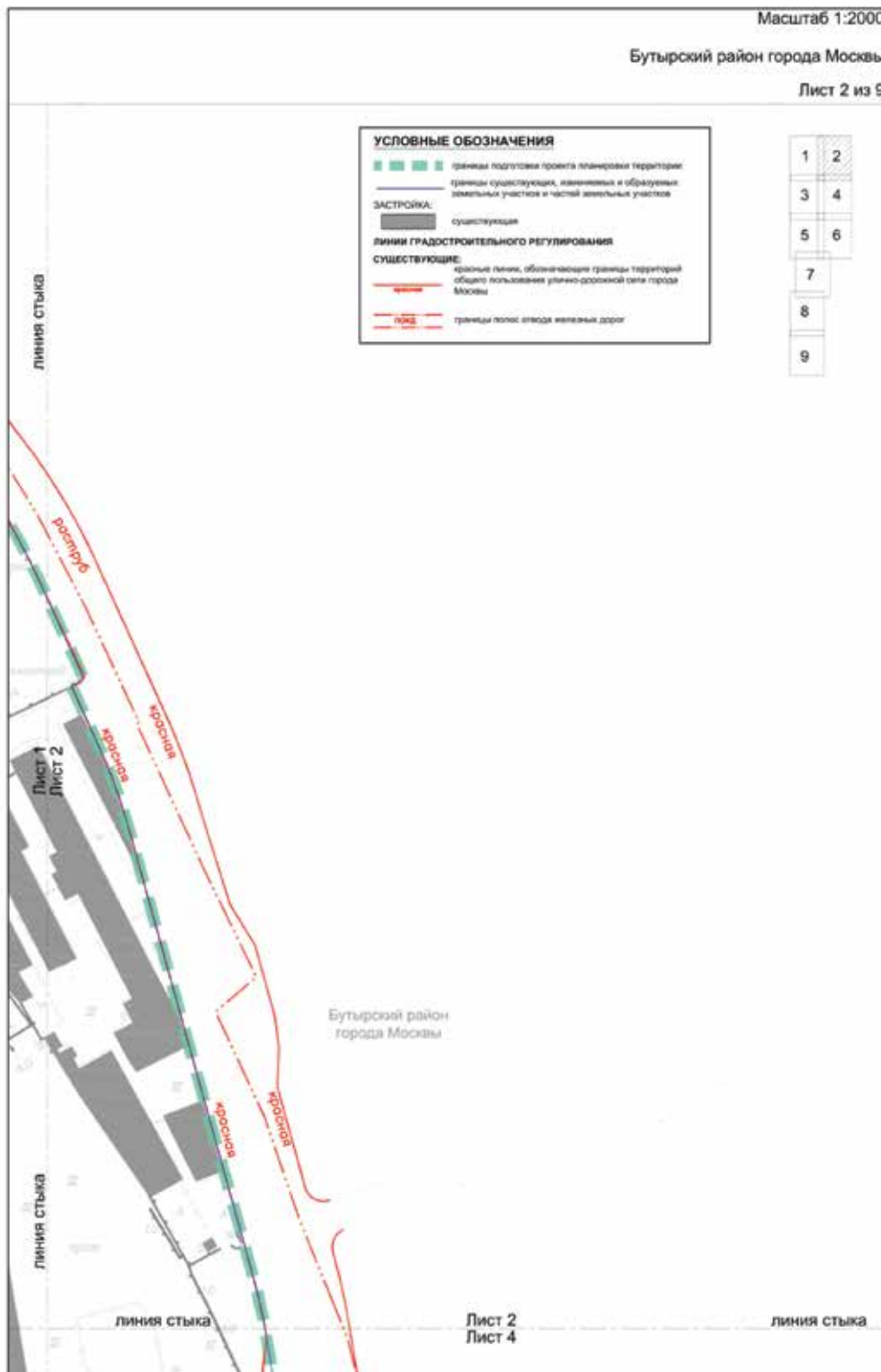


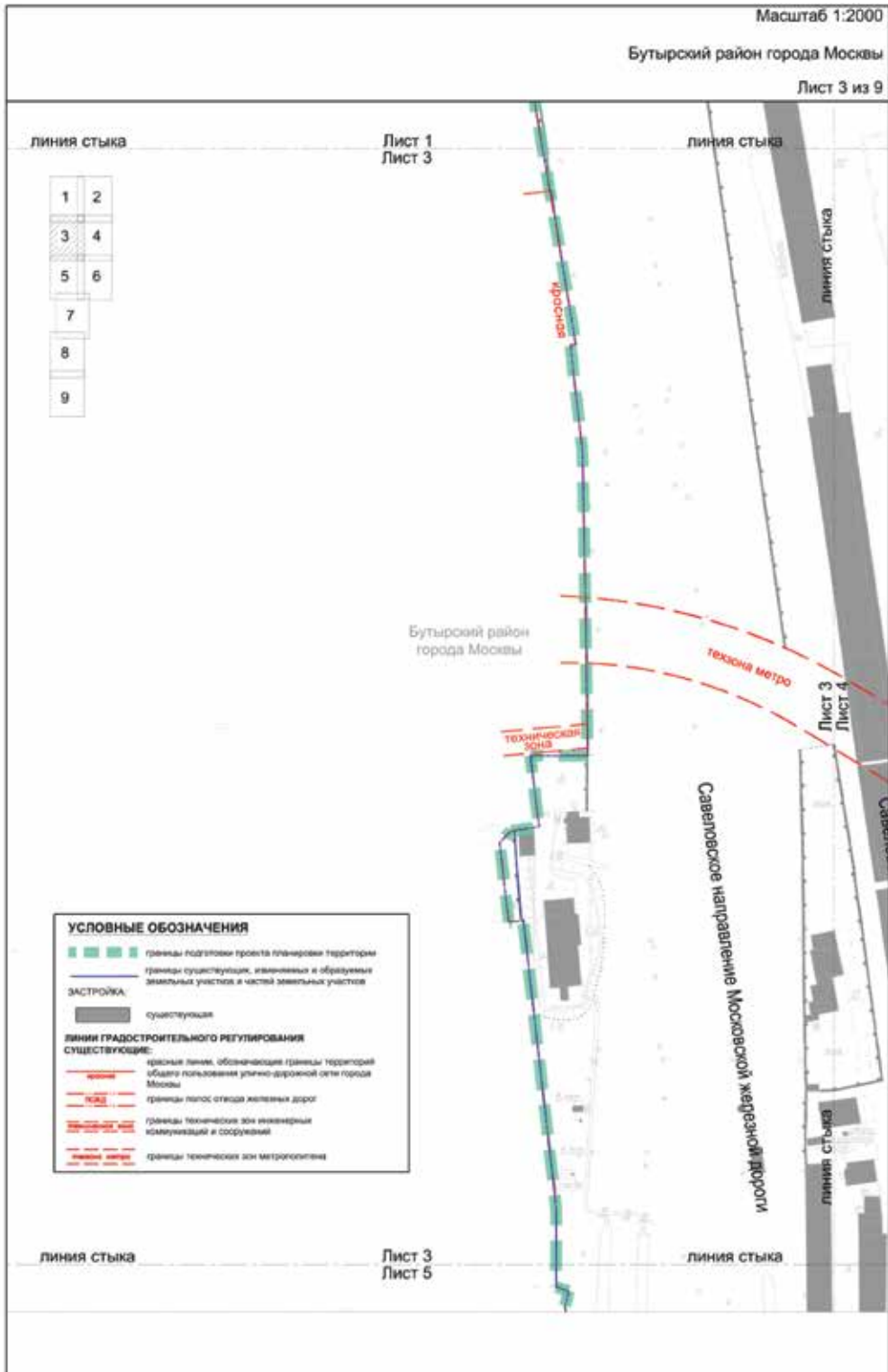


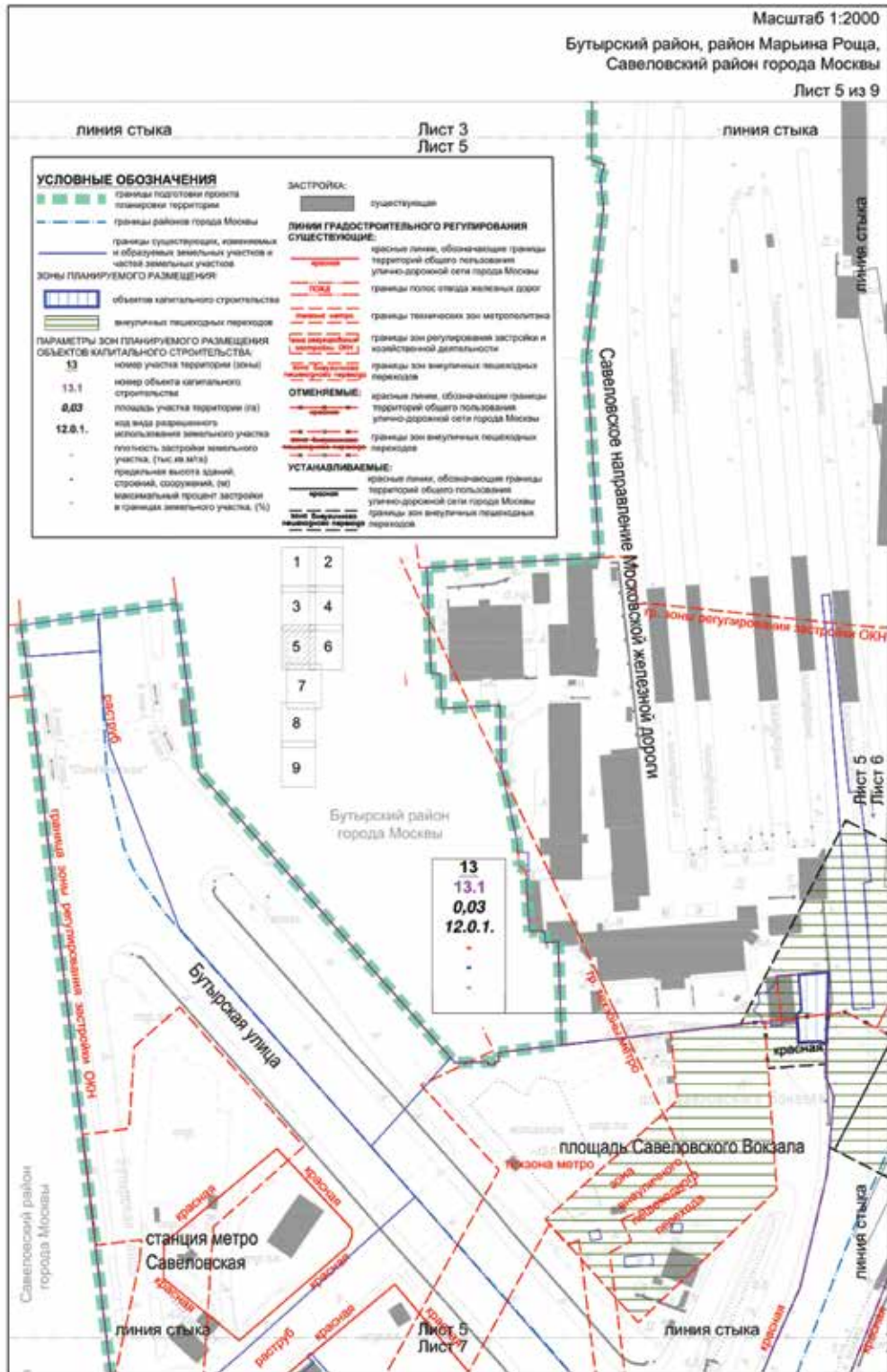


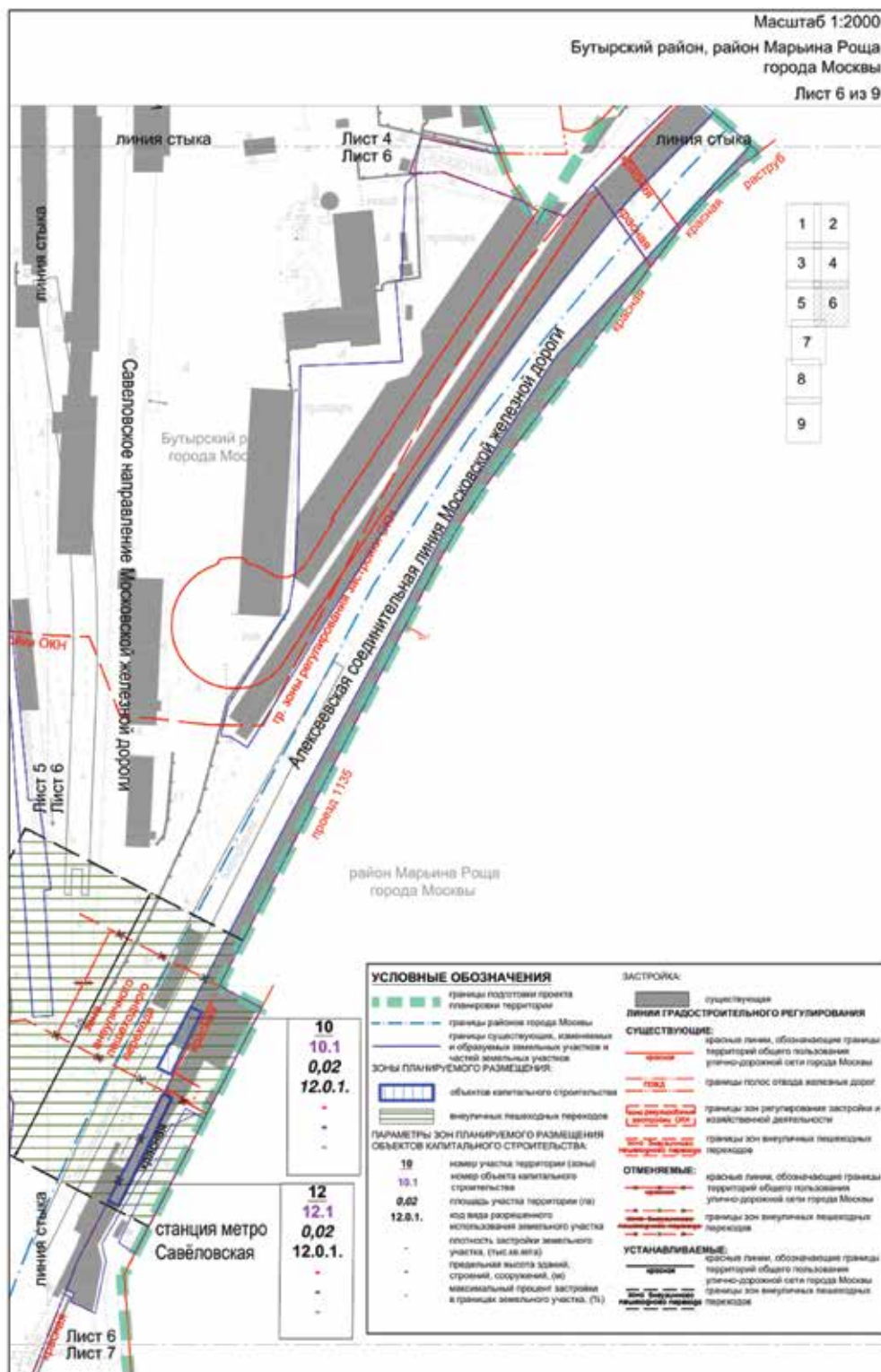


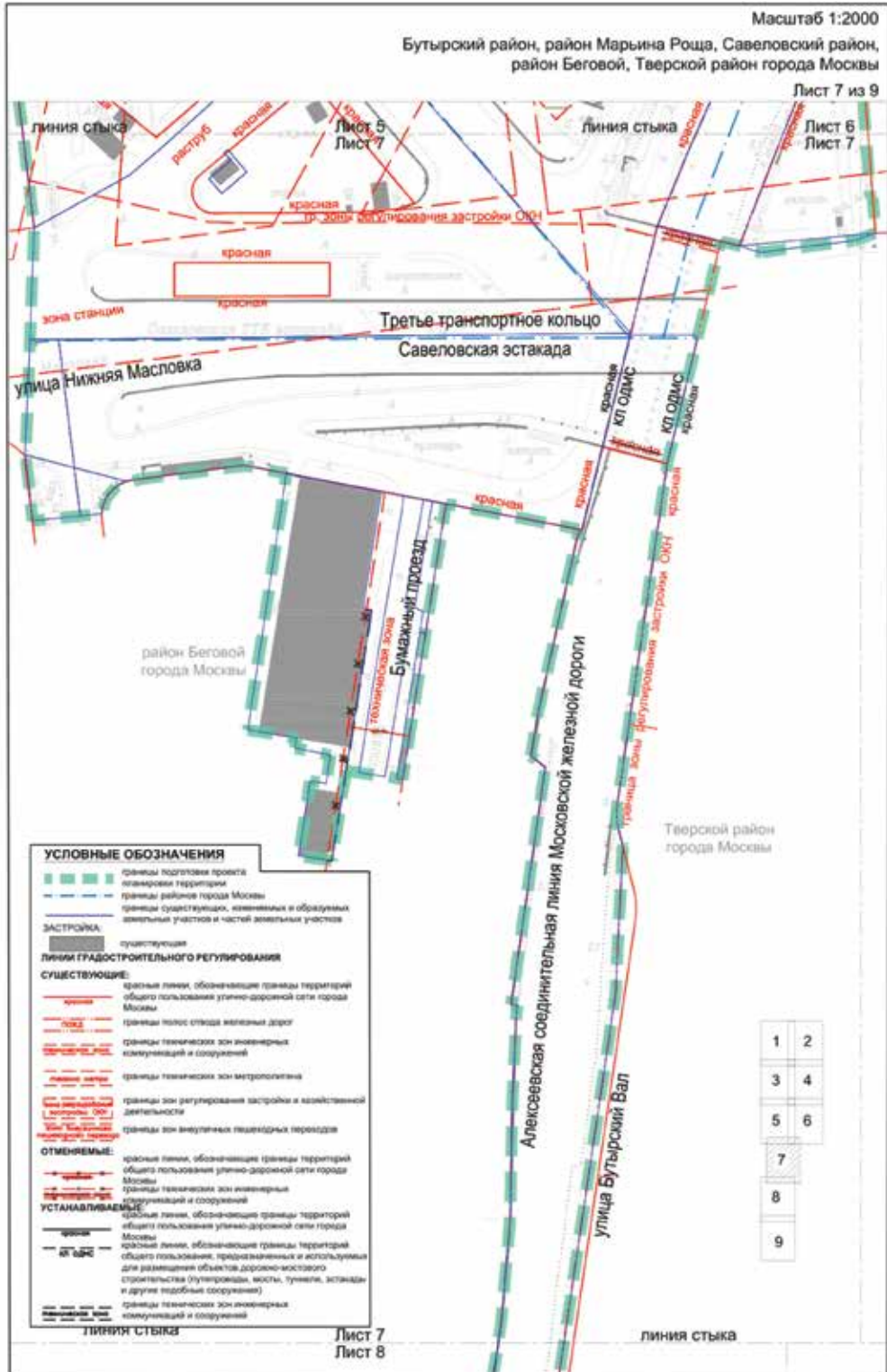


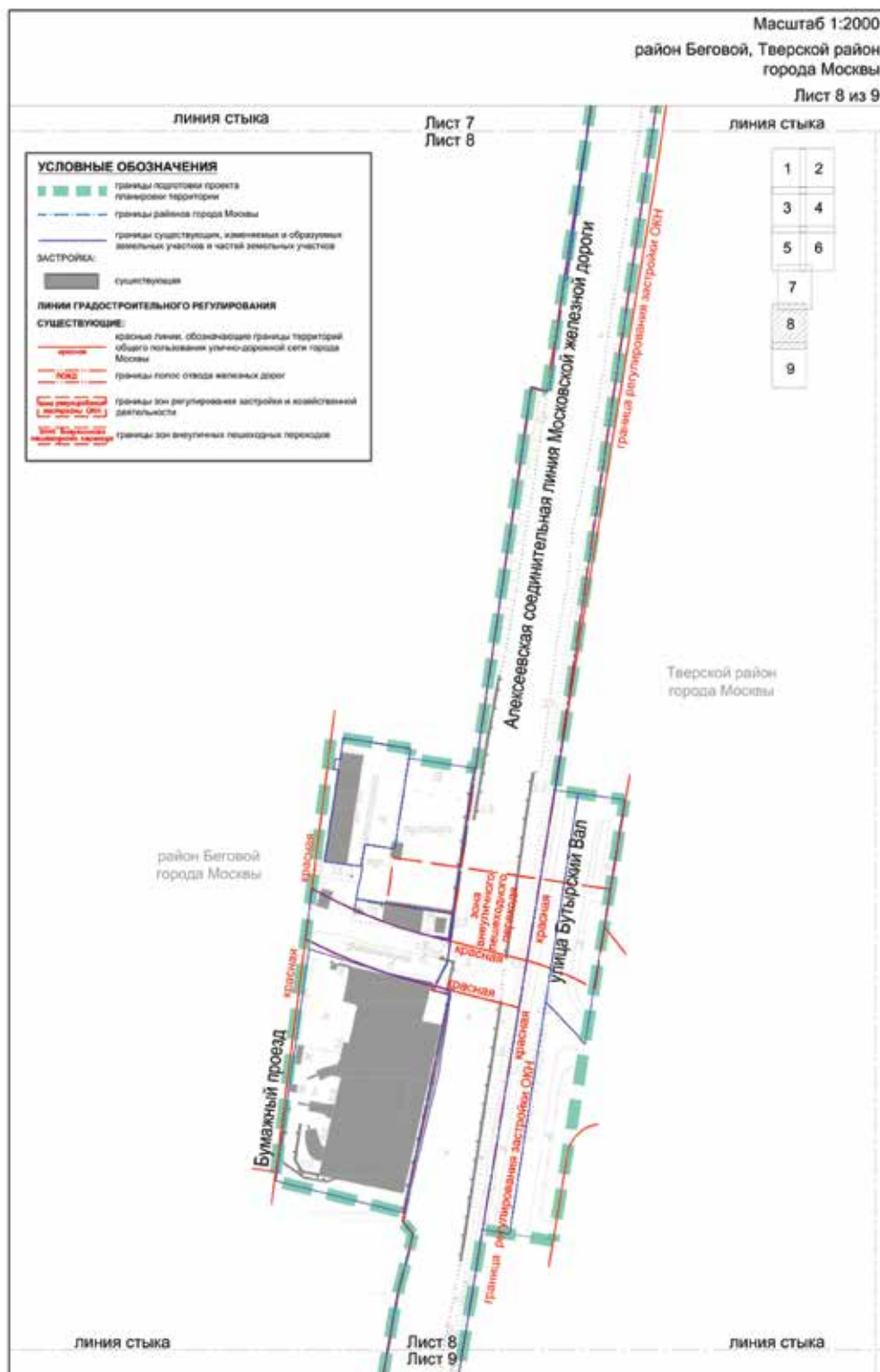


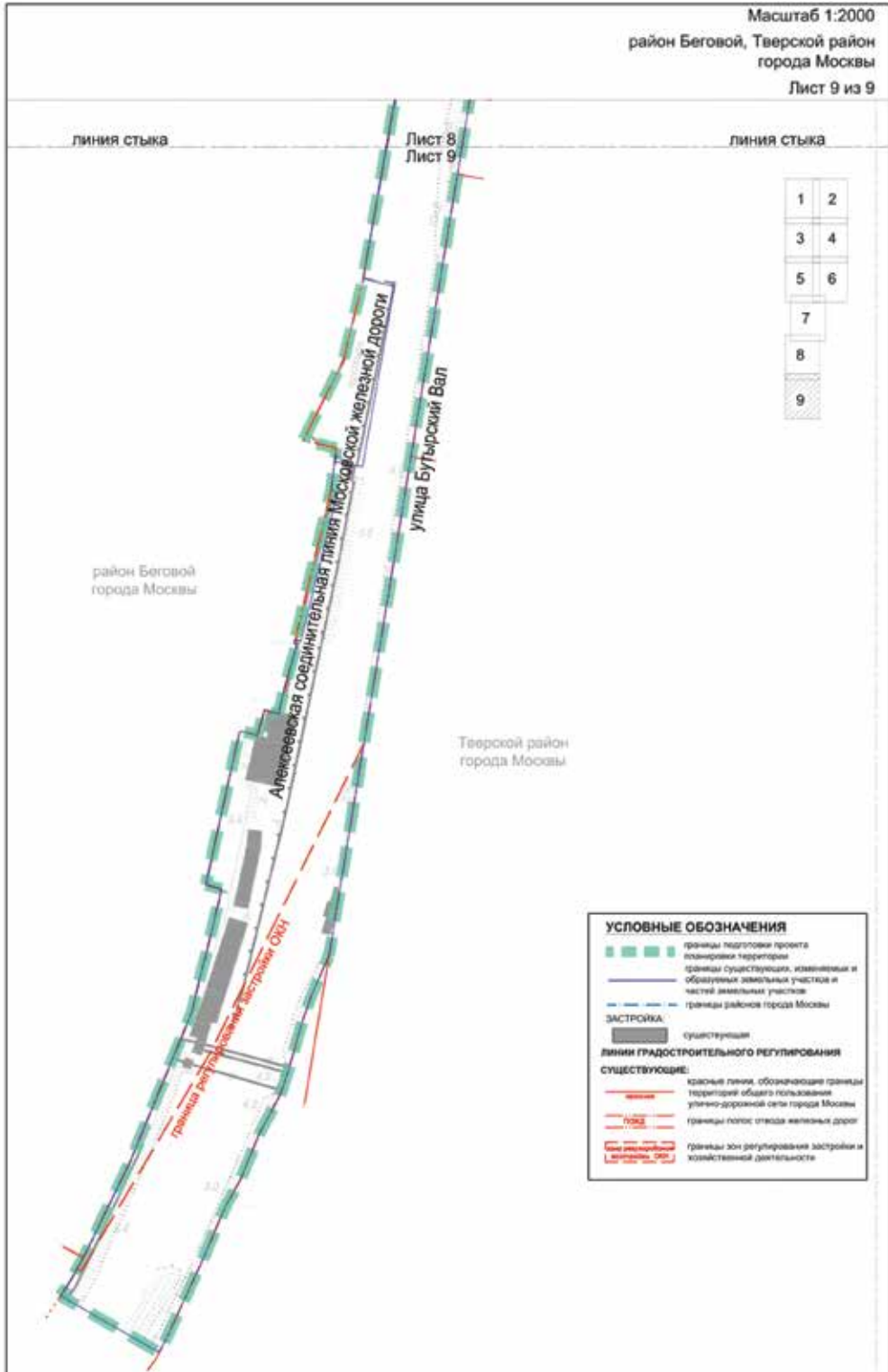


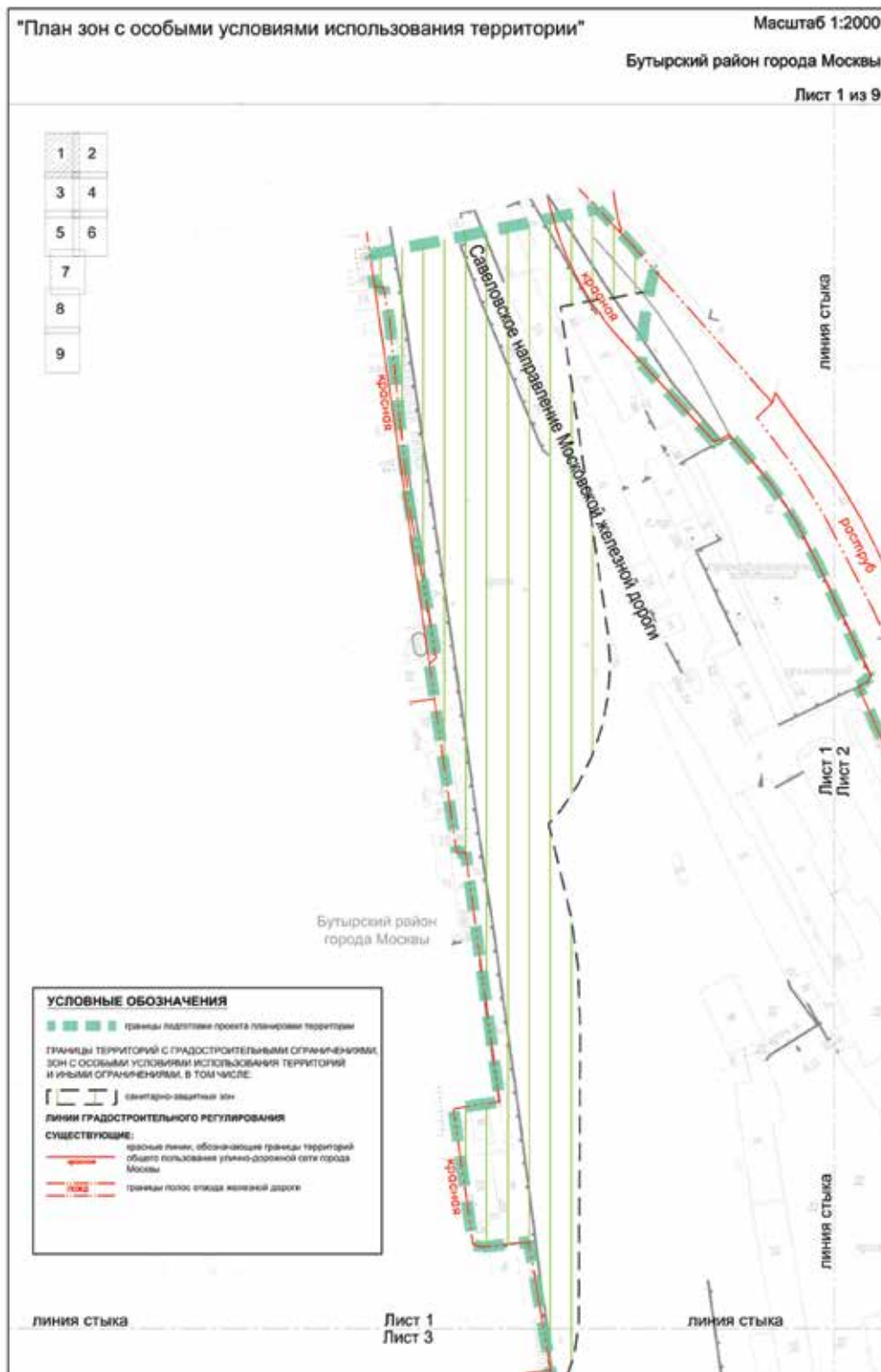


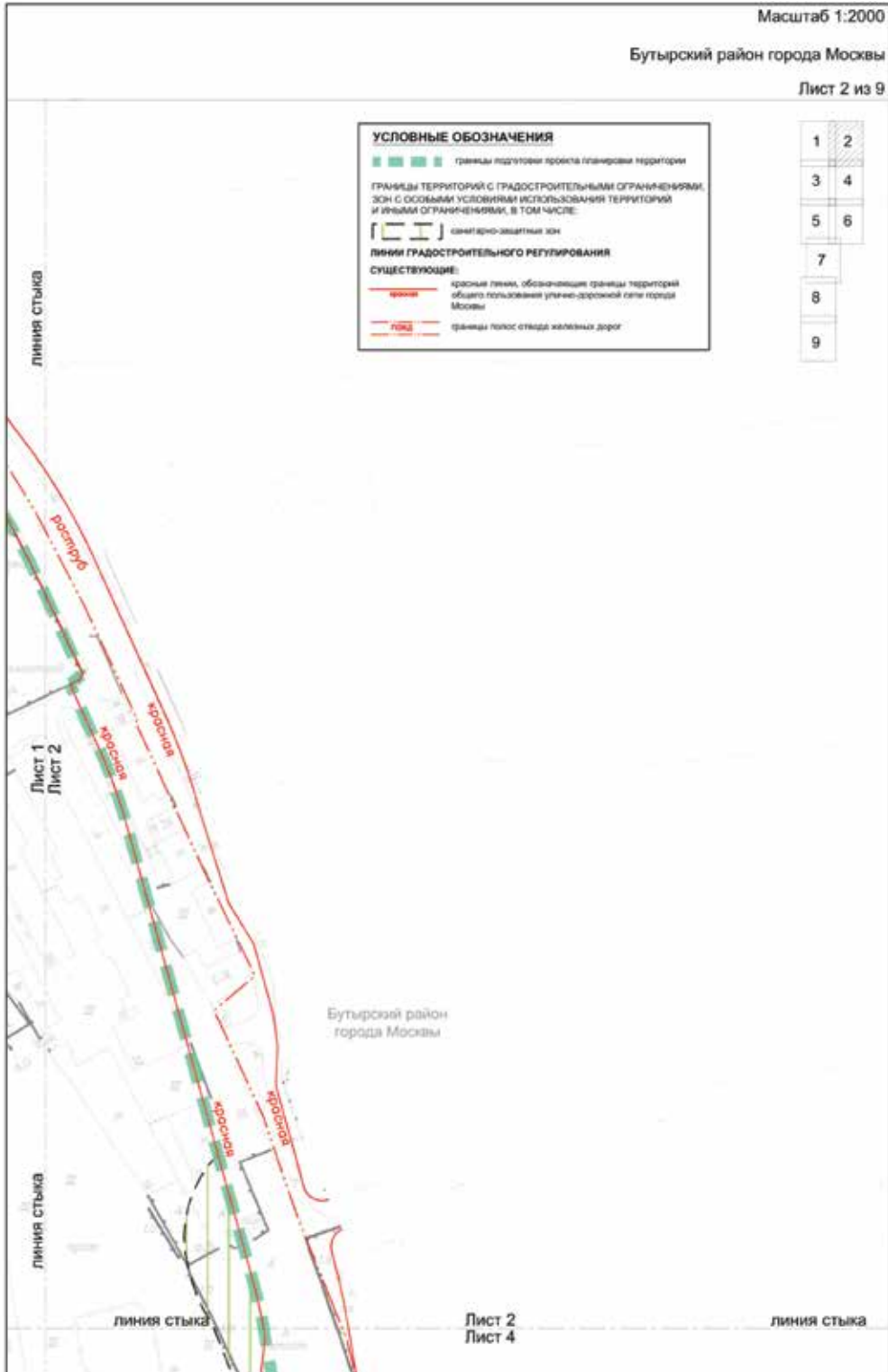


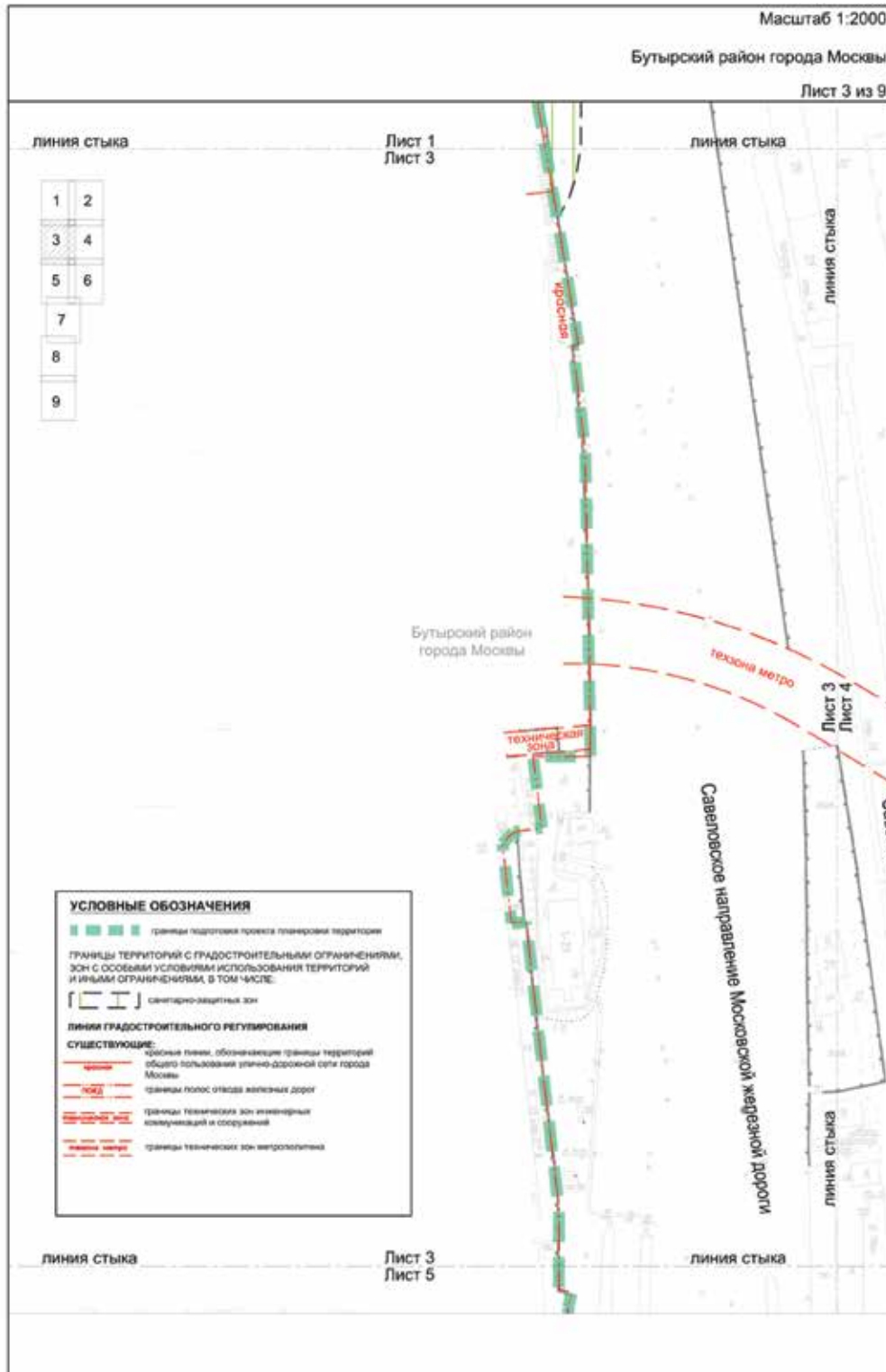


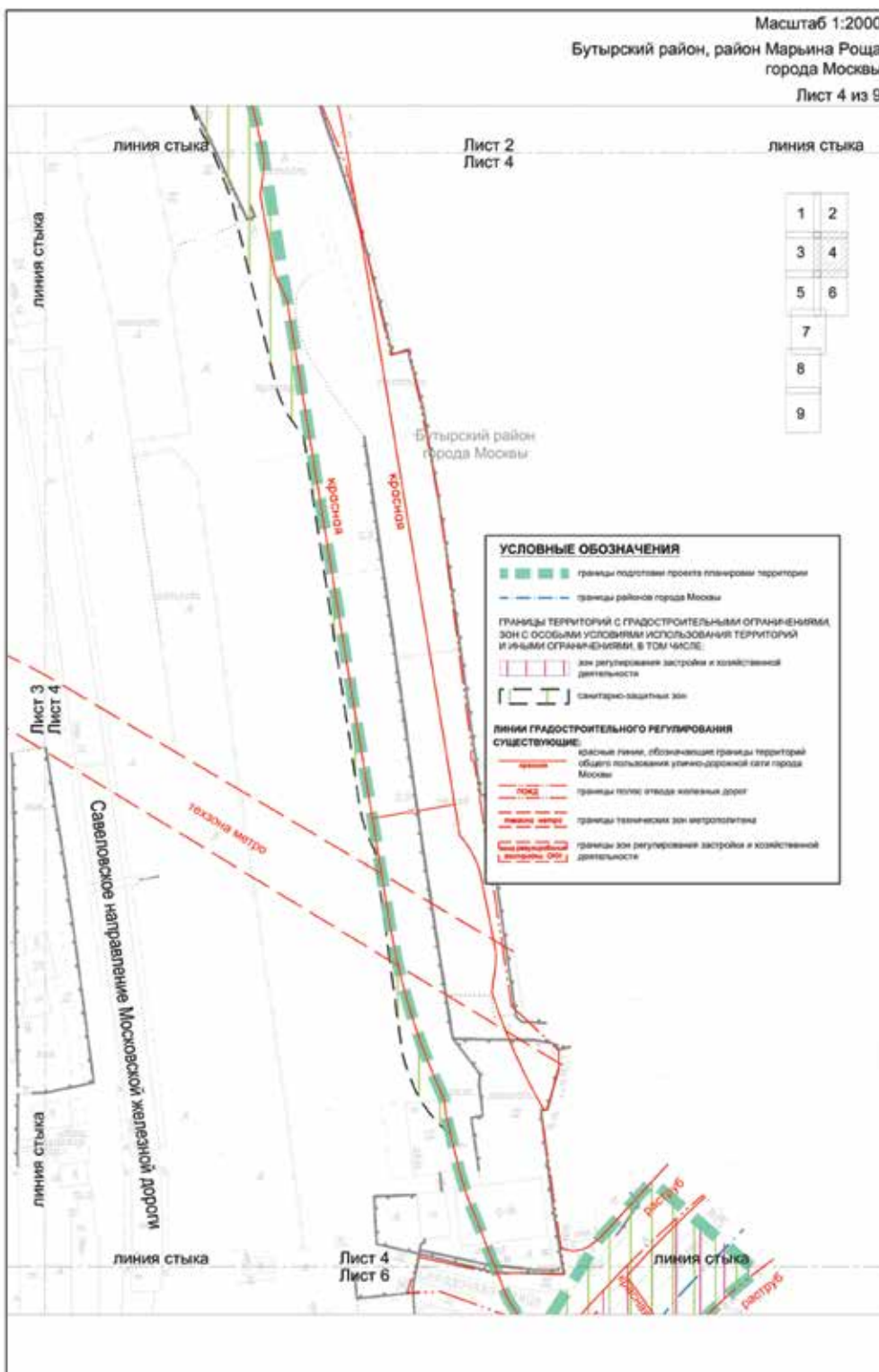


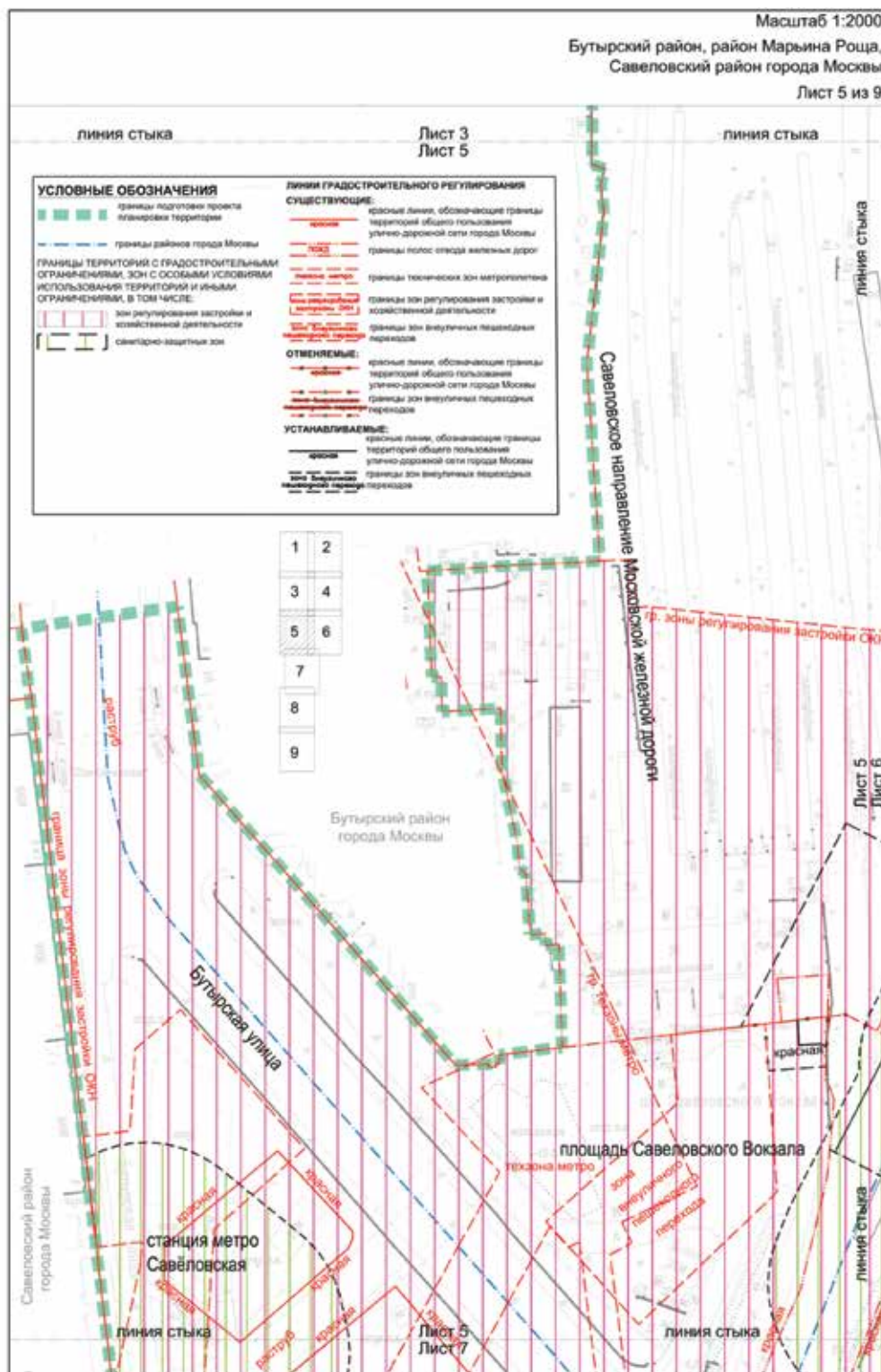


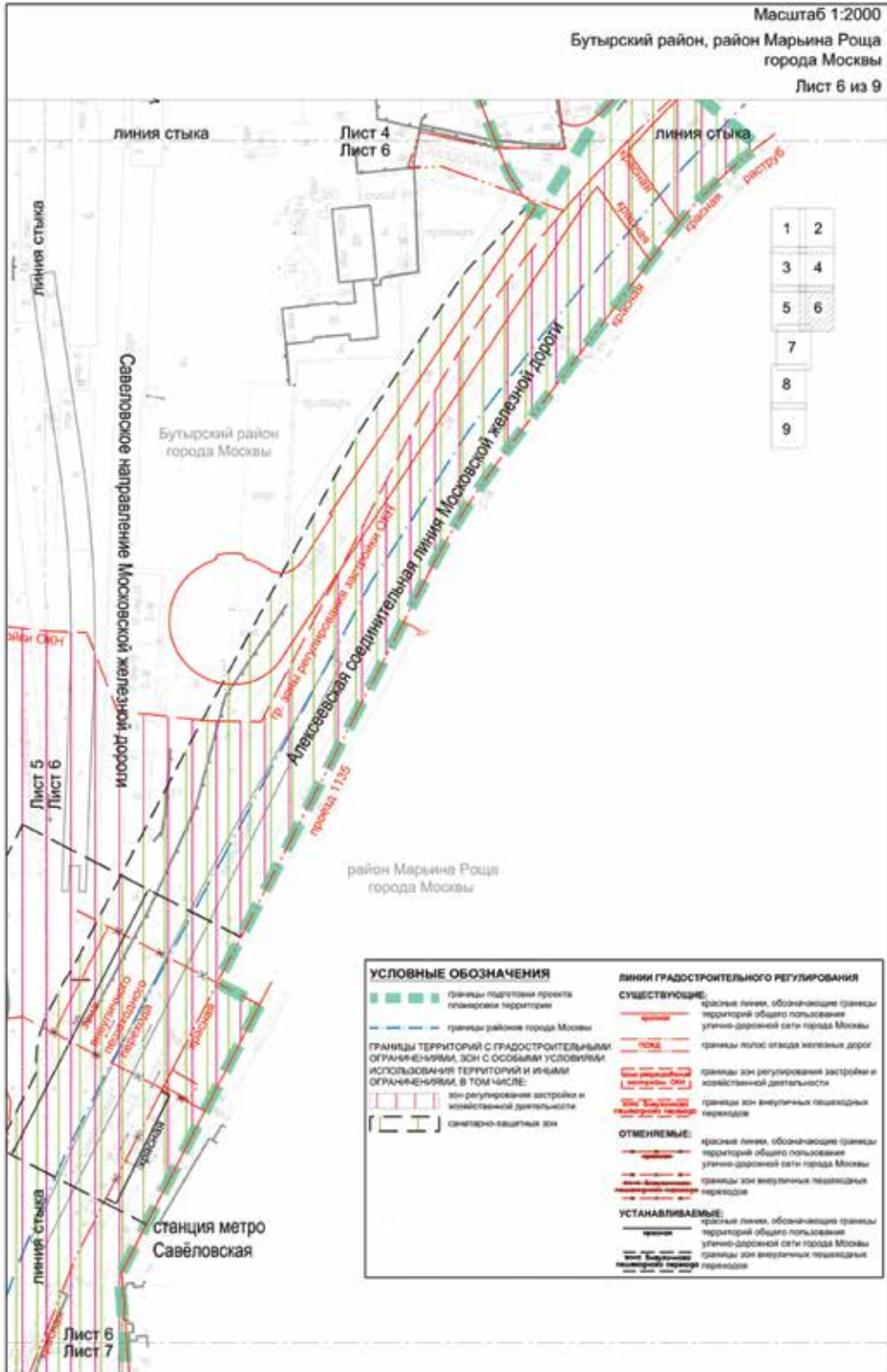


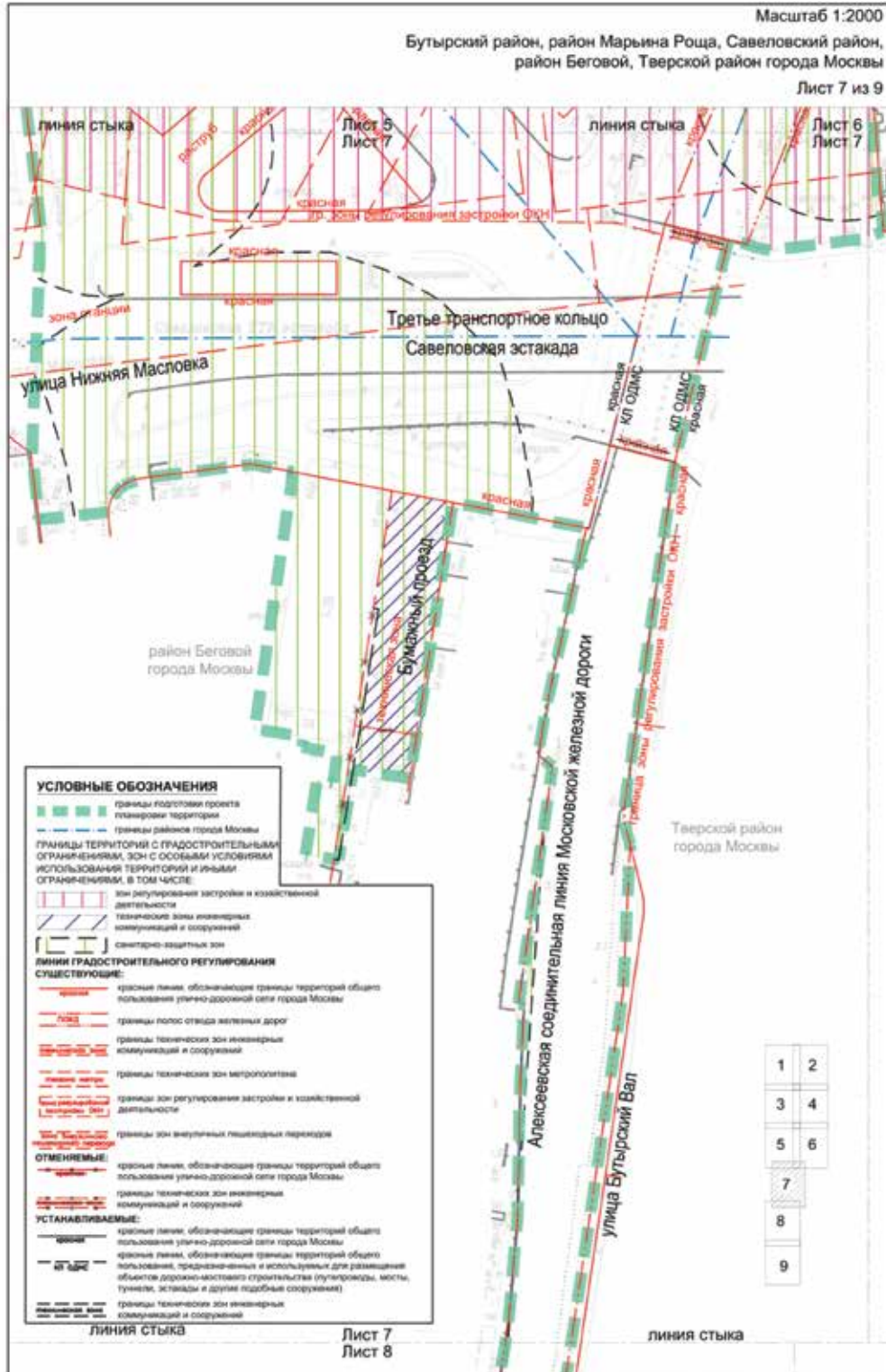


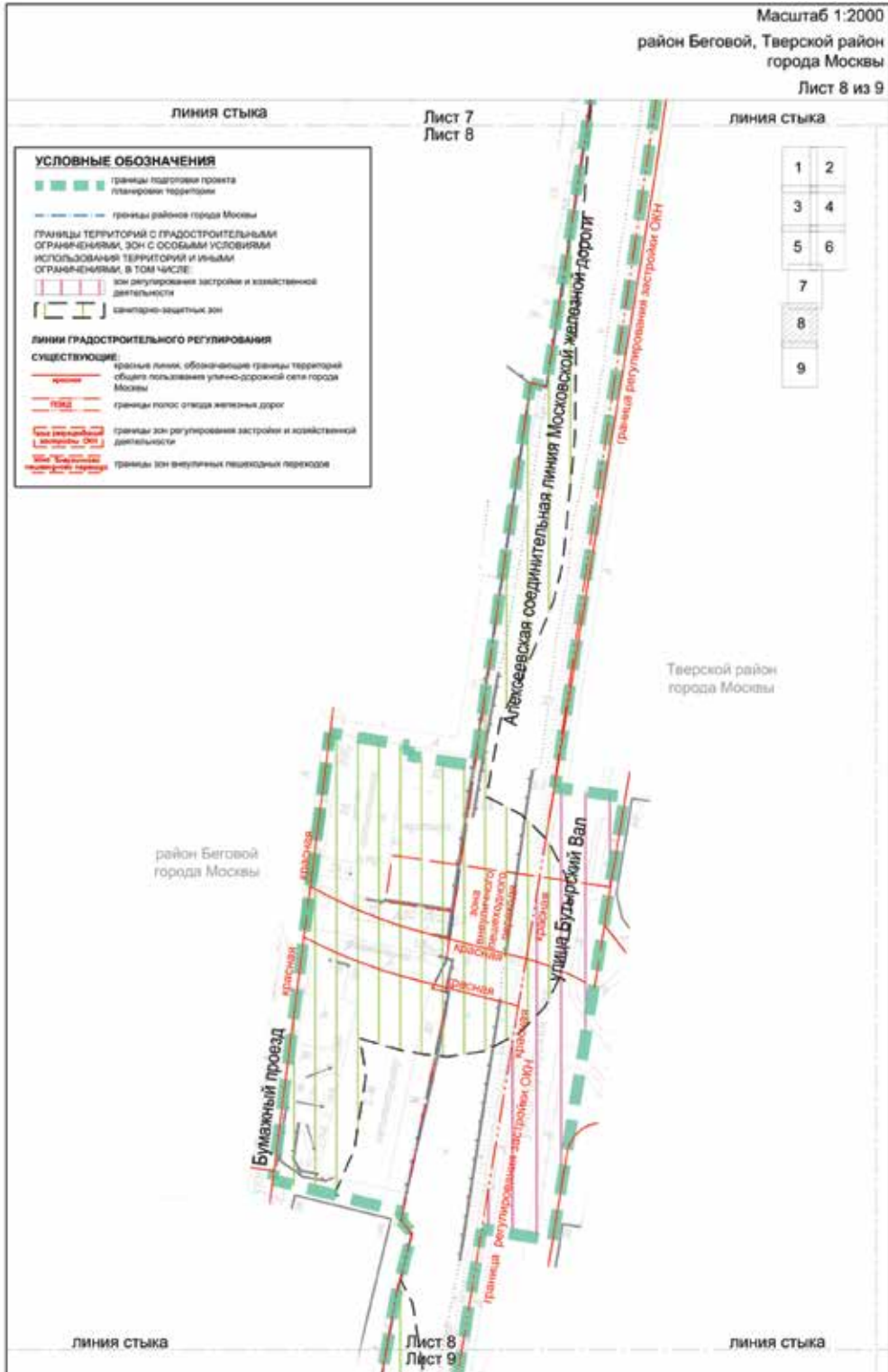


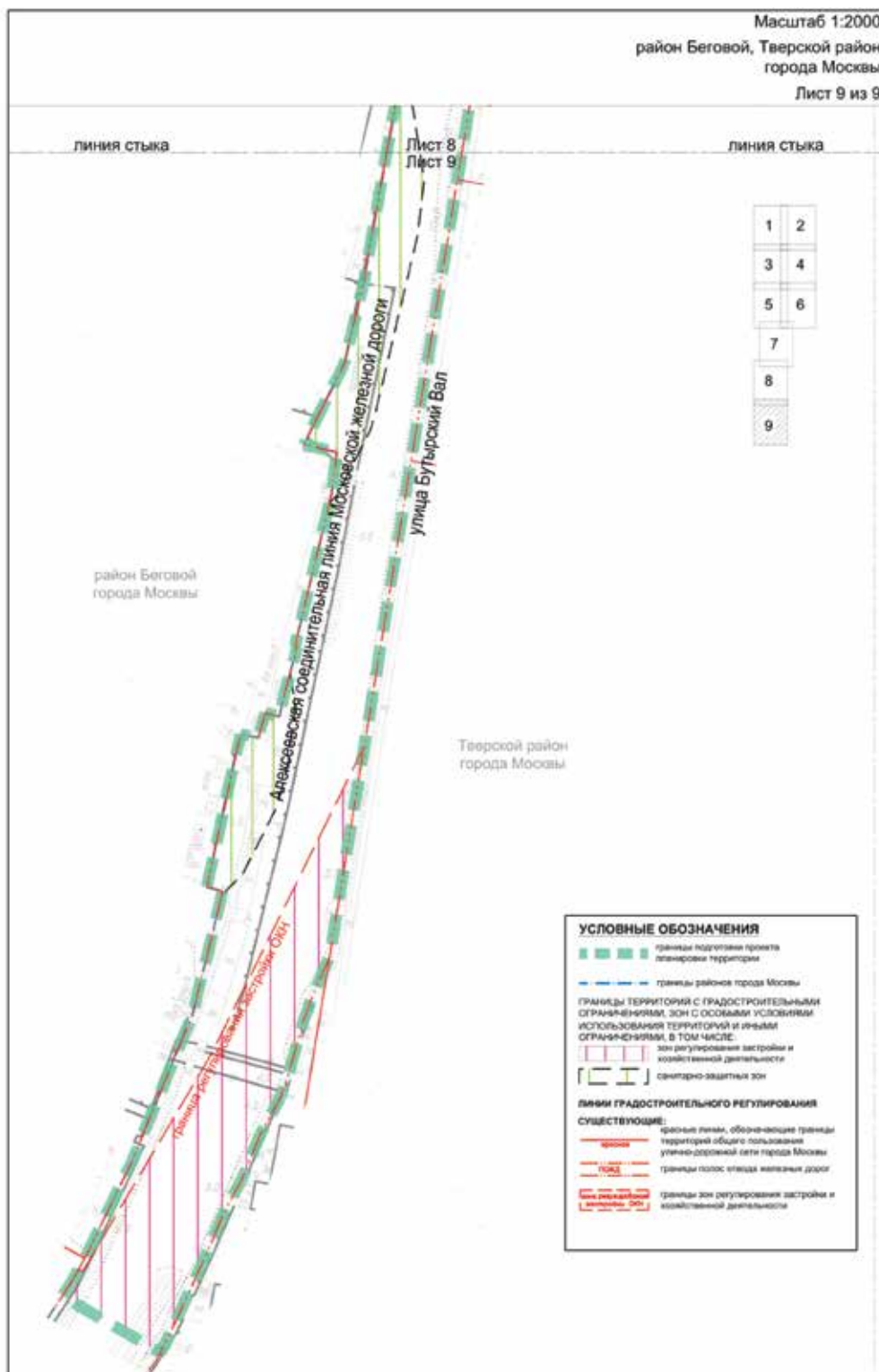


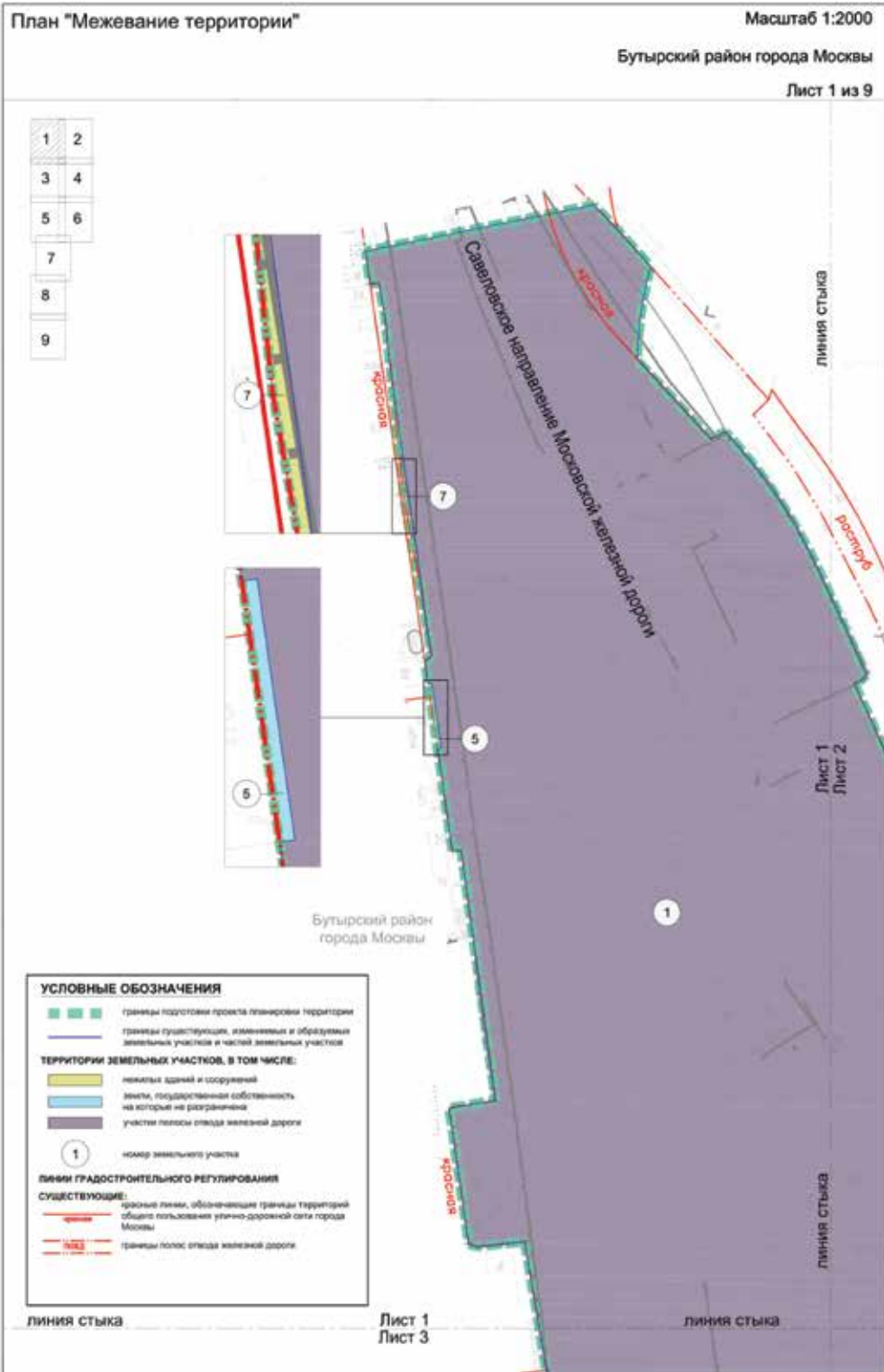


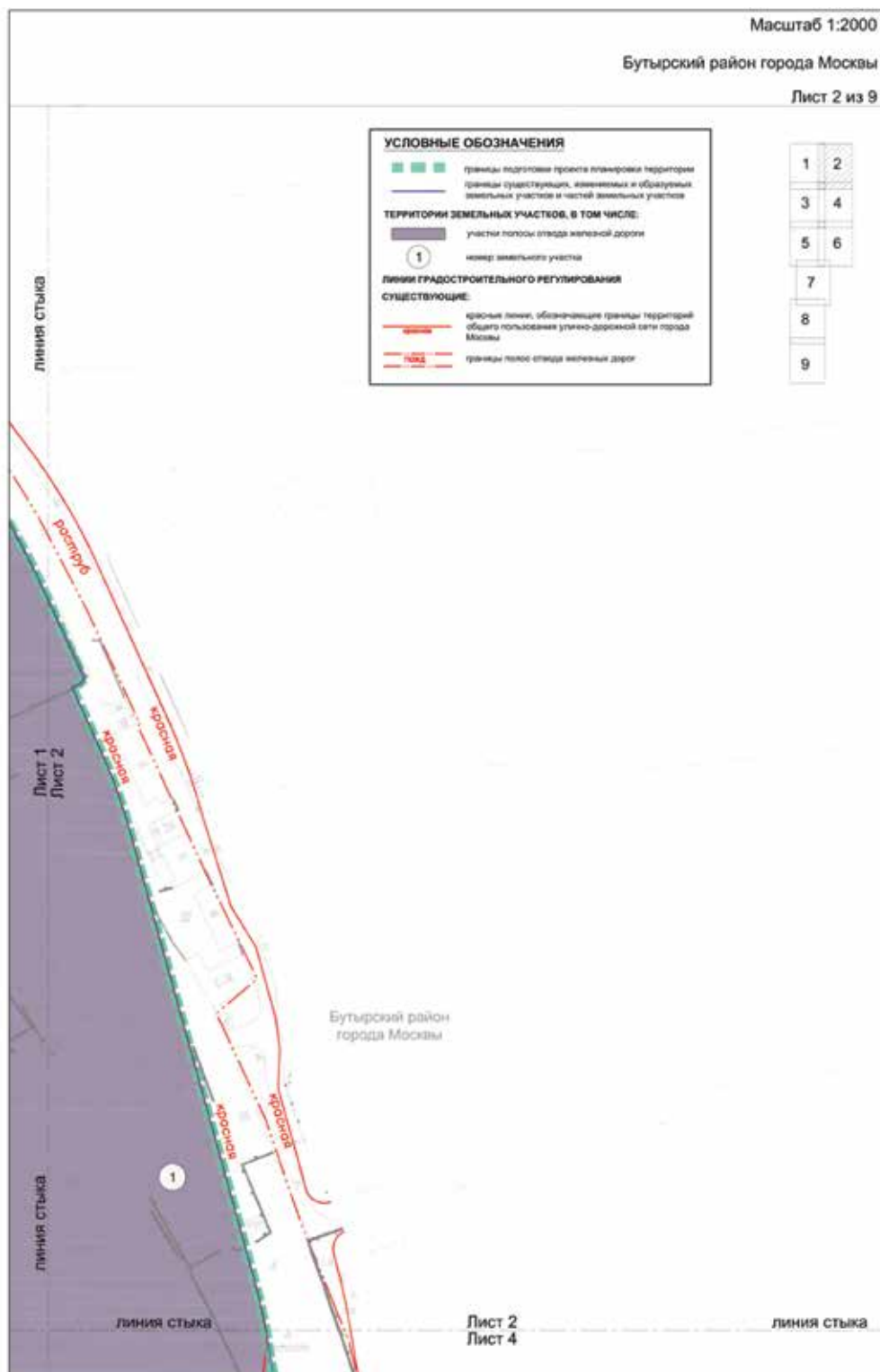


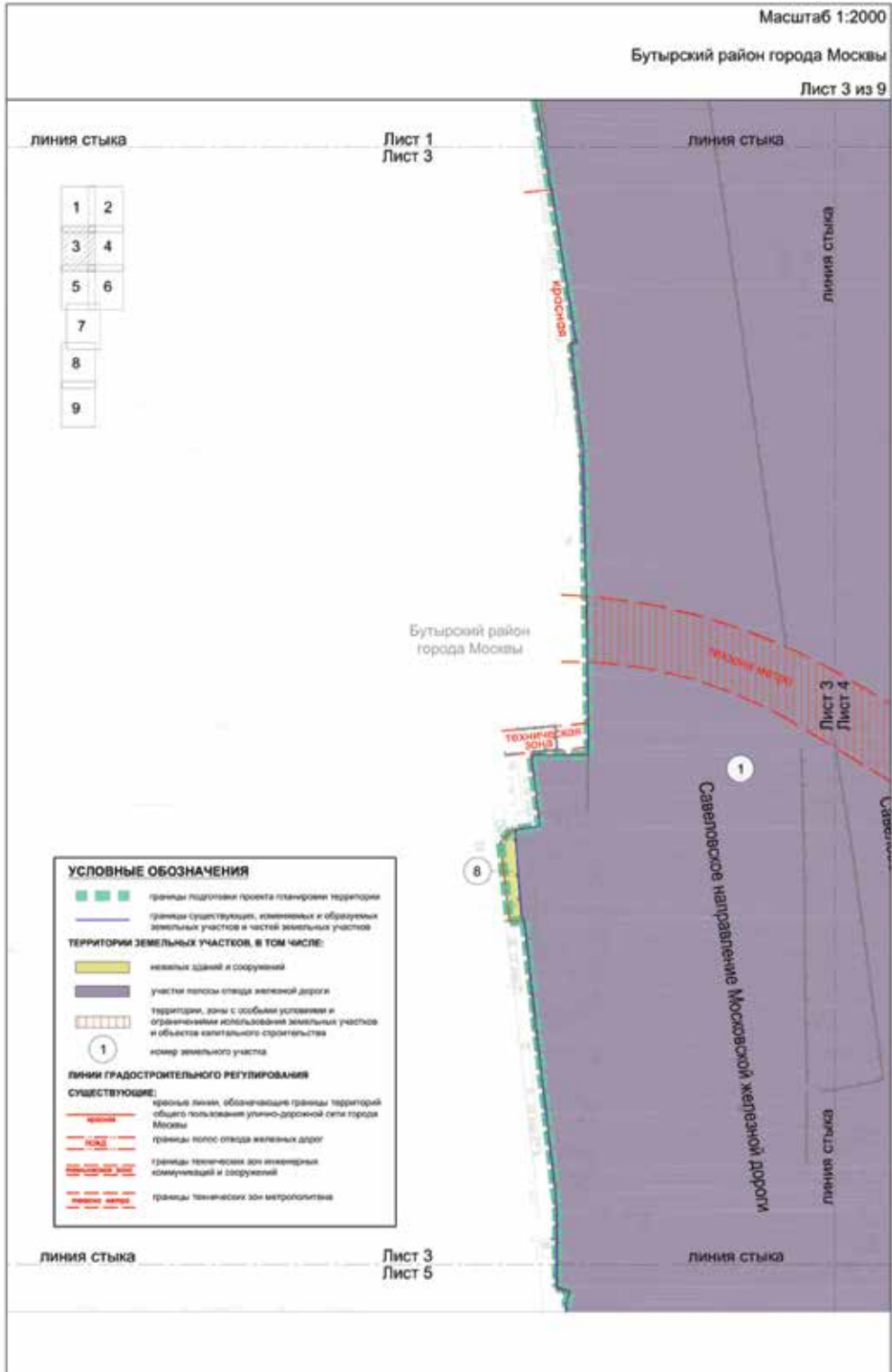


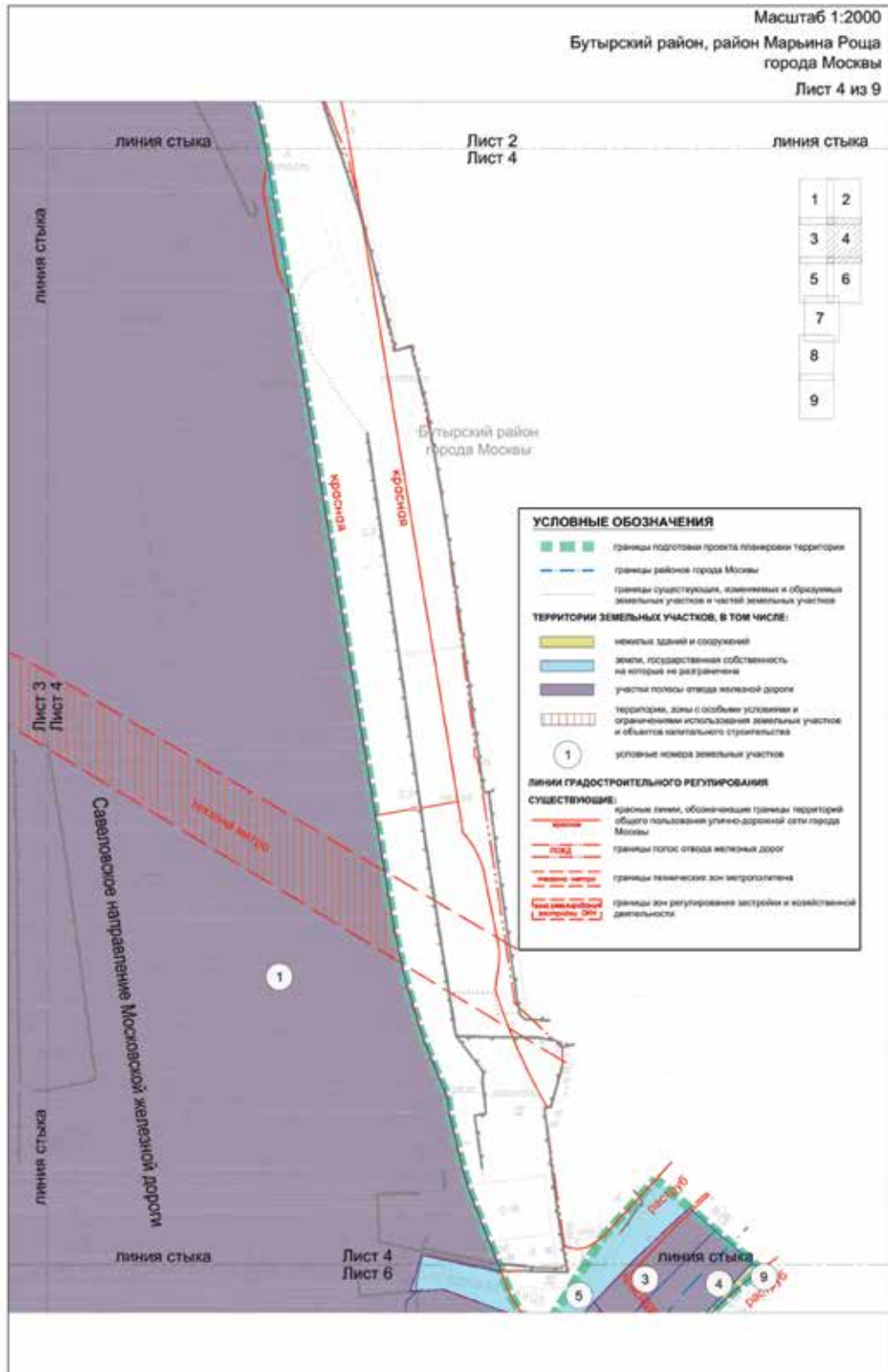


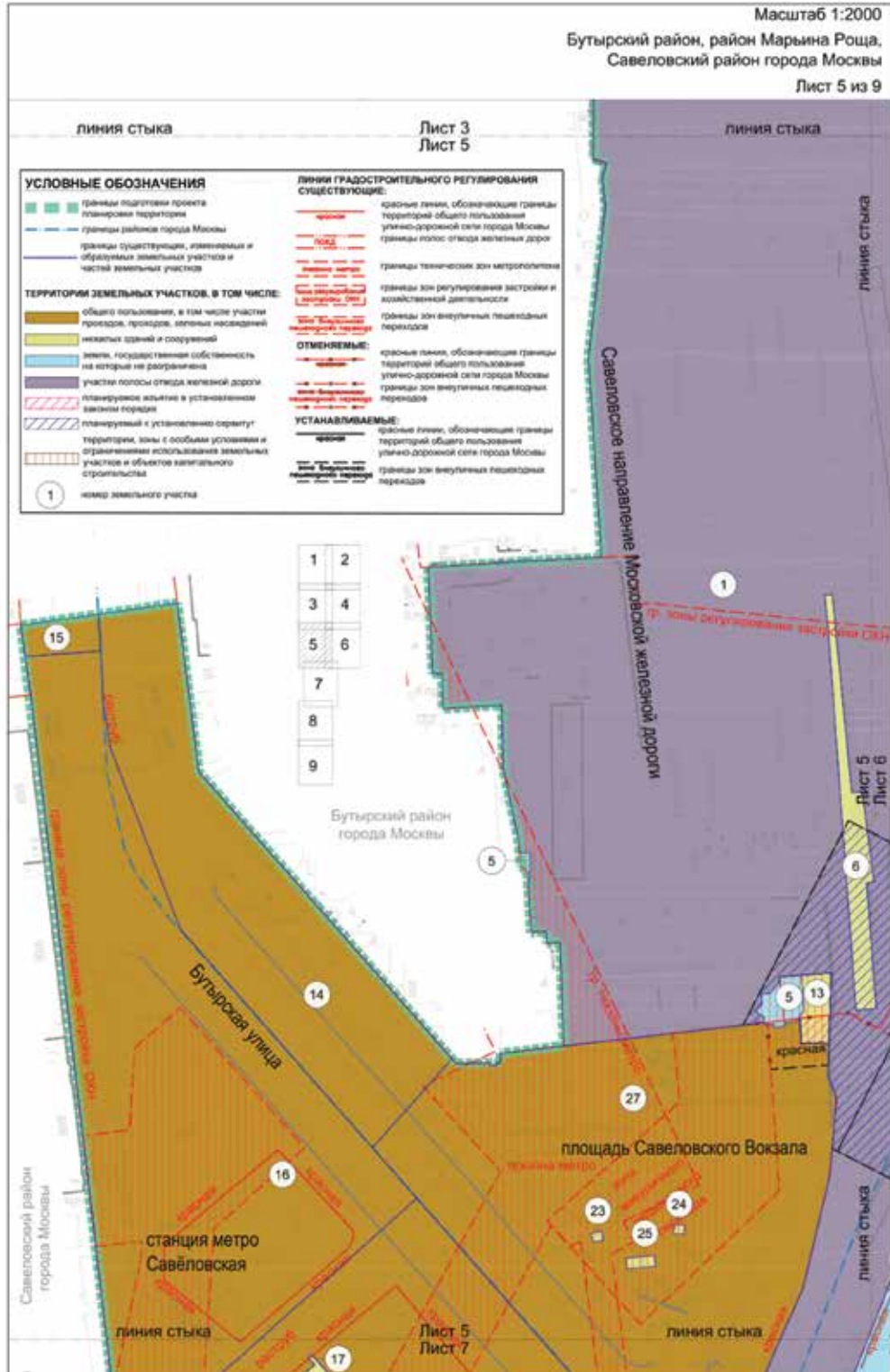


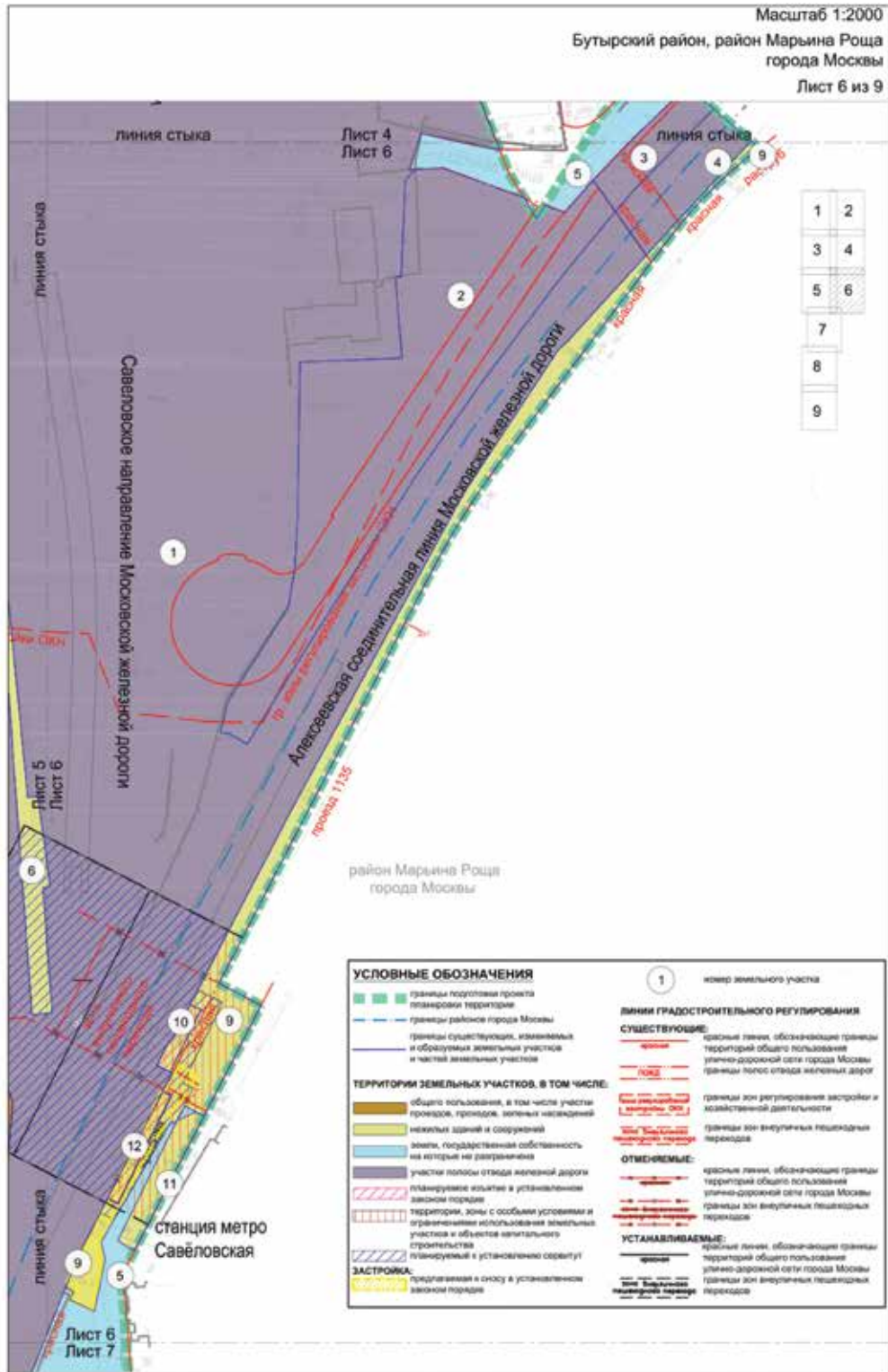


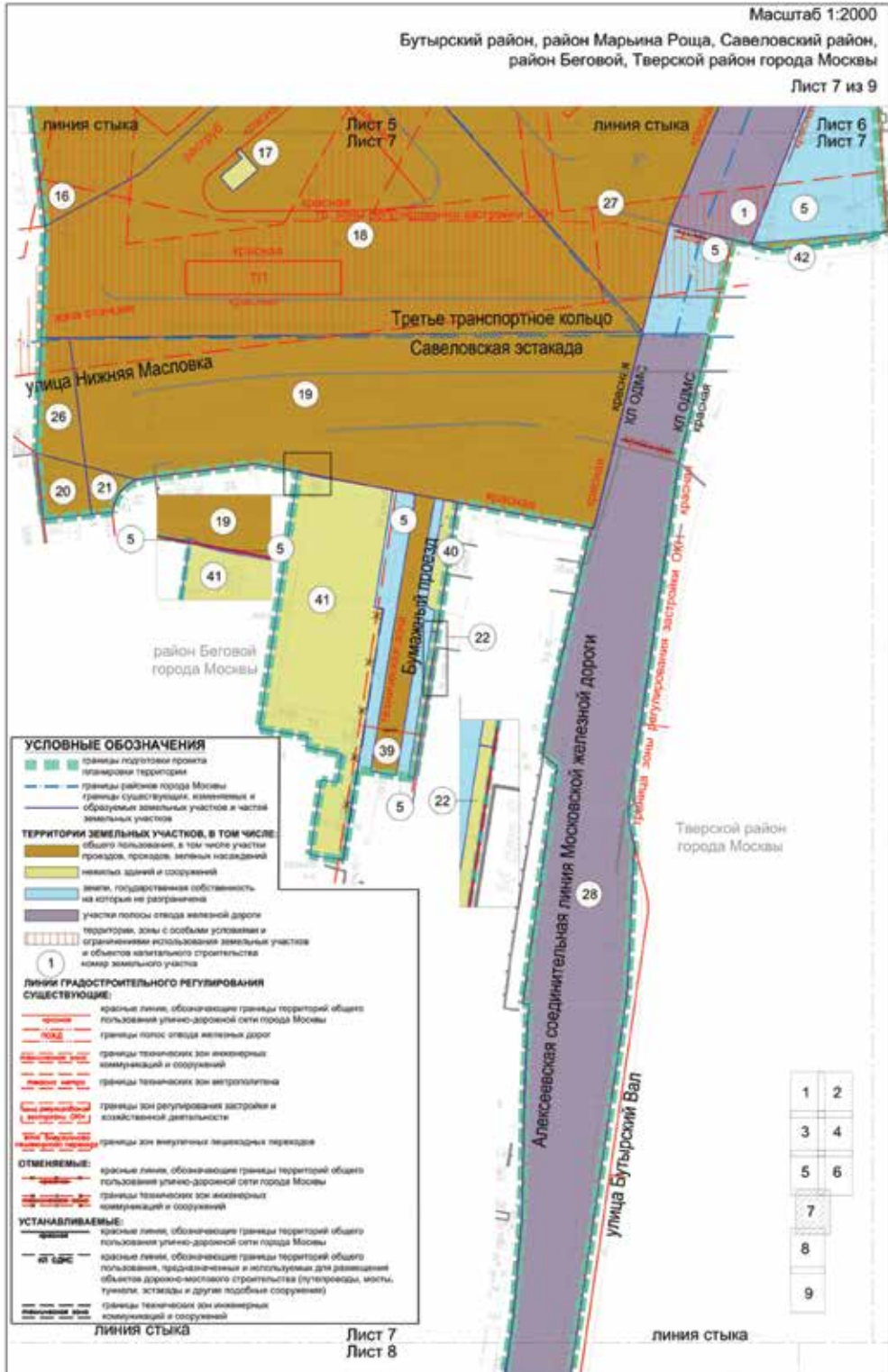


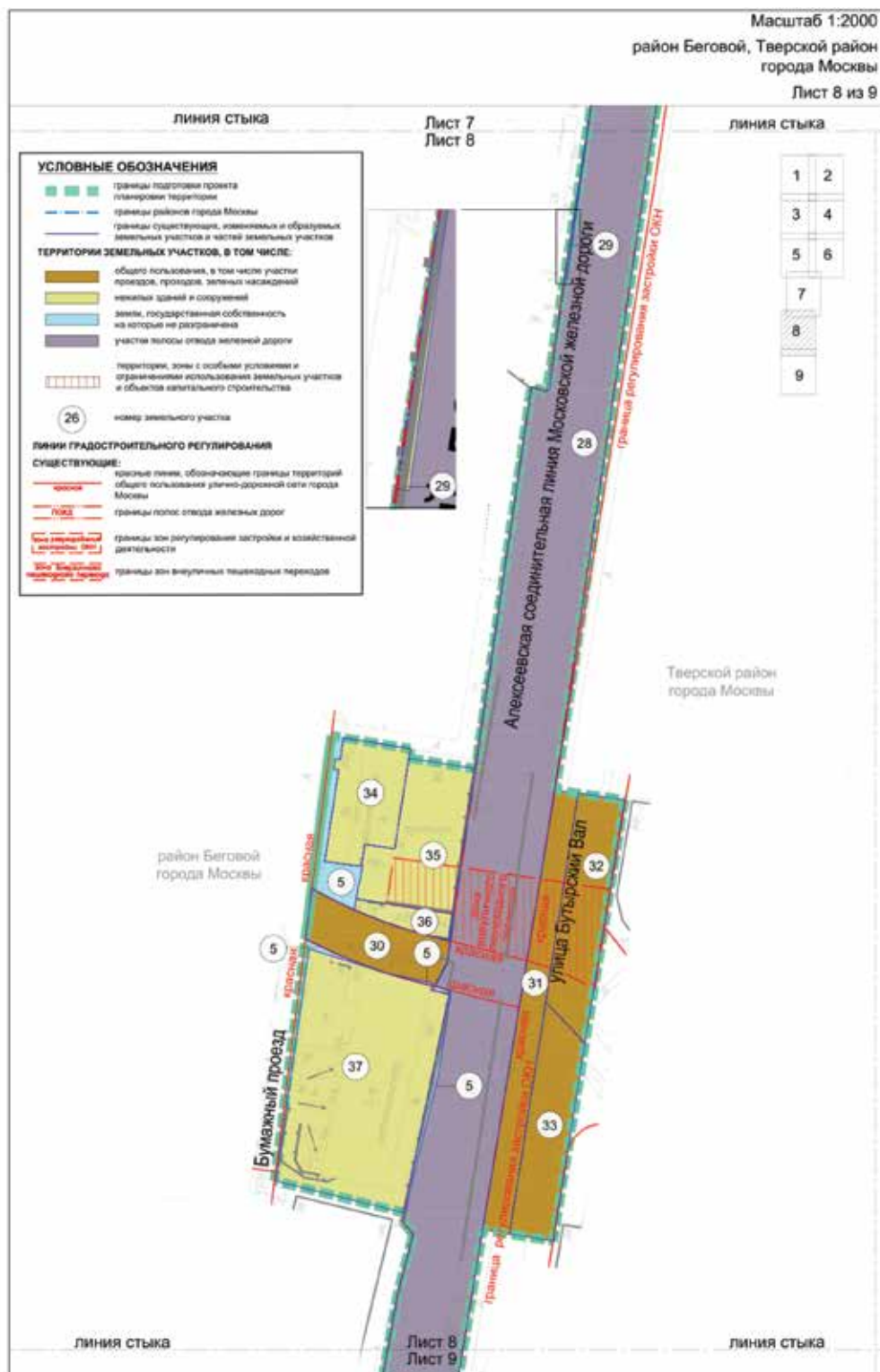


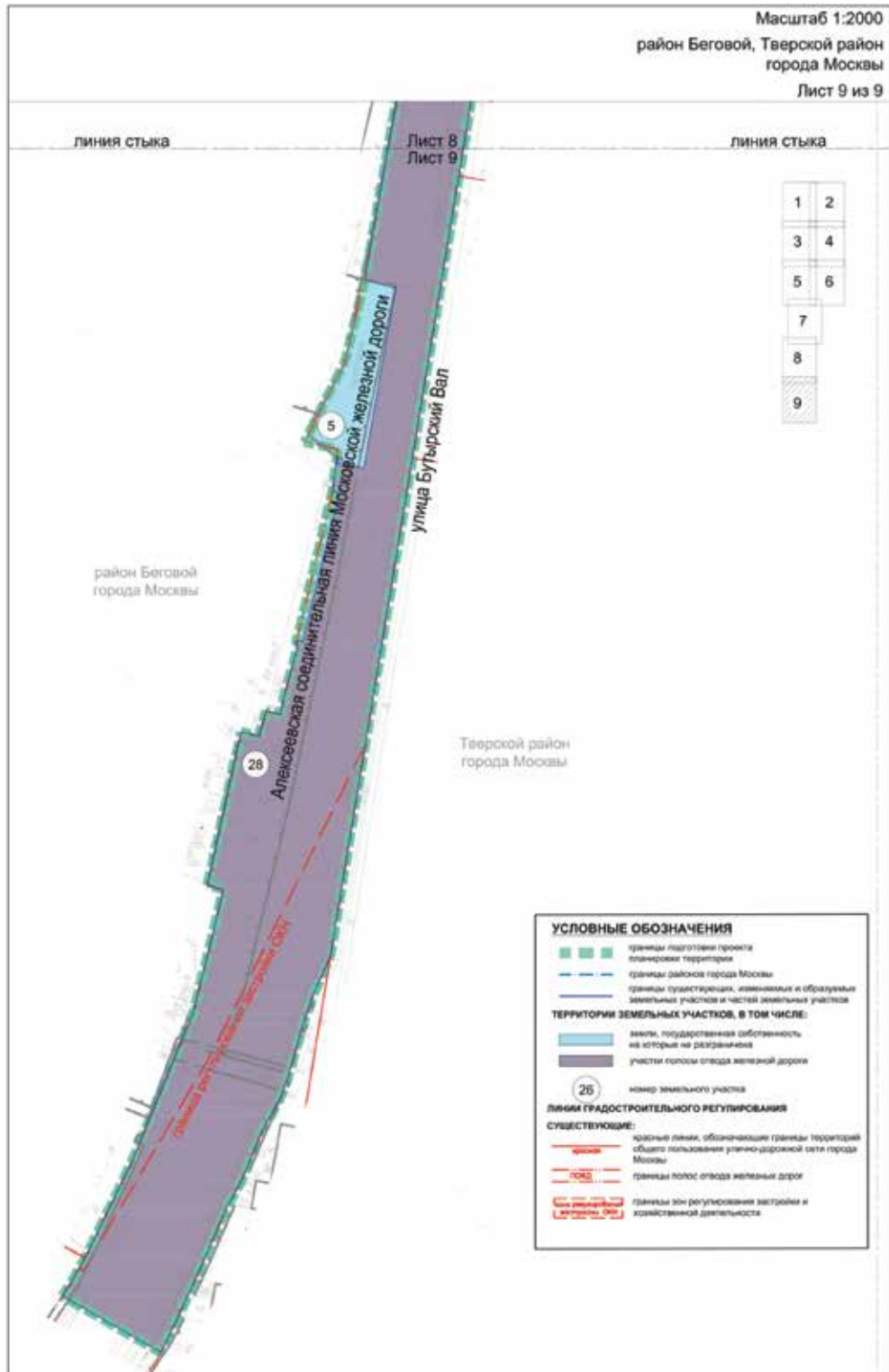












О ВНЕСЕНИИ ИЗМЕНЕНИЙ В ПОСТАНОВЛЕНИЕ ПРАВИТЕЛЬСТВА МОСКВЫ ОТ 28 МАРТА 2017 Г. № 120-ПП

Постановление Правительства Москвы от 16 февраля 2021 года № 192-ПП

В соответствии с Градостроительным кодексом Российской Федерации, Законом города Москвы от 25 июня 2008 г. № 28 «Градостроительный кодекс города Москвы»

Правительство Москвы постановляет:

1. Внести изменения в постановление Правительства Москвы от 28 марта 2017 г. № 120-ПП «Об утверждении правил землепользования и застройки города Москвы» (в редакции постановления Правительства Москвы от 13 октября 2020 г. № 1736-ПП), изложив листы G8-2-1-4 и G8-2-2-3 карты градостроительного зонирования «Границы территориальных зон и виды разрешенного использования земельных участков и объектов

капитального строительства. Южный административный округ города Москвы» раздела 1 книги 7 территориальной части правил землепользования и застройки приложения к постановлению в редакции согласно приложению к настоящему постановлению.

2. Контроль за выполнением настоящего постановления возложить на заместителя Мэра Москвы в Правительстве Москвы по вопросам градостроительной политики и строительства Бочкарева А.Ю.

Мэр Москвы **С.С.Собянин**

Приложение
к постановлению Правительства Москвы
от 16 февраля 2021 г. № 192-ПП

Внесение изменений в приложение к постановлению Правительства Москвы от 28 марта 2017 г. № 120-ПП

Книга 7

Карта градостроительного зонирования
Границы территориальных зон и виды разрешенного использования
земельных участков и объектов капитального строительства
Южный административный округ города Москвы



О ВНЕСЕНИИ ИЗМЕНЕНИЙ В ПОСТАНОВЛЕНИЕ ПРАВИТЕЛЬСТВА МОСКВЫ ОТ 28 МАРТА 2017 Г. № 120-ПП

Постановление Правительства Москвы от 16 февраля 2021 года № 193-ПП

В соответствии с Градостроительным кодексом Российской Федерации, Законом города Москвы от 25 июня 2008 г. № 28 «Градостроительный кодекс города Москвы», постановлением Правительства Москвы от 7 апреля 2009 г. № 270-ПП «О создании Городской комиссии по вопросам градостроительства, землепользования и застройки при Правительстве Москвы и об утверждении положений о Городской и окружной комиссиях по вопросам градостроительства, землепользования и застройки при Правительстве Москвы» **Правительство Москвы постановляет:**

1. Внести изменения в постановление Правительства Москвы от 28 марта 2017 г. № 120-ПП «Об утверждении правил землепользования и застройки города Москвы» (в редакции постановлений Правительства Москвы от 21 июля 2020 г. № 1061-ПП, от 5 августа 2020 г. № 1222-ПП, от 8 сентября 2020 г. № 1494-ПП, от 6 октября 2020 г. № 1679-ПП, от 1 декабря 2020 г. № 2117-ПП):

1.1. Лист F4-4-2-1 карты градостроительного зонирования «Границы территориальных зон и виды разрешенного использования земельных участков и объектов капитального строительства. Северный административный округ города Москвы» раздела 1 книги 3 территориальной части правил землепользования и застройки приложения к постановлению изложить в редакции согласно приложению 1 к настоящему постановлению.

1.2. Лист F4-4-2-1 карты градостроительного зонирования «Границы территориальных зон, подзон территориальных зон и предельные параметры разрешенного строительства, реконструкции объектов капитального строительства. Северный административный округ города Москвы» раздела 1 книги 3 территориальной части правил землепользования и застройки приложения к постановлению изложить в редакции согласно приложению 2 к настоящему постановлению.

1.3. Листы F4-4-2-1 и F4-4-2-3 карты градостроительного зонирования «Территории, в границах которых предусматривается осуществление деятельности по комплексному и устойчивому развитию территории» раздела 1 книги 14 территориальной части правил землепользования и застройки приложения к постановлению изложить в редакции согласно приложению 3 к настоящему постановлению.

1.4. Подраздел «Пункт 22» раздела 2 книги 14 территориальной части правил землепользования и застройки приложения к постановлению признать утратившим силу.

2. Контроль за выполнением настоящего постановления возложить на заместителя Мэра Москвы в Правительстве Москвы по вопросам градостроительной политики и строительства Бочкарева А.Ю.

Мэр Москвы С.С.Собянин

Приложение 1
к постановлению Правительства Москвы
от 16 февраля 2021 г. № 193-ПП

Внесение изменения в приложение к постановлению Правительства Москвы от 28 марта 2017 г. № 120-ПП

Книга 3
Карта градостроительного зонирования
Границы территориальных зон и виды разрешенного использования
земельных участков и объектов капитального строительства
Северный административный округ города Москвы

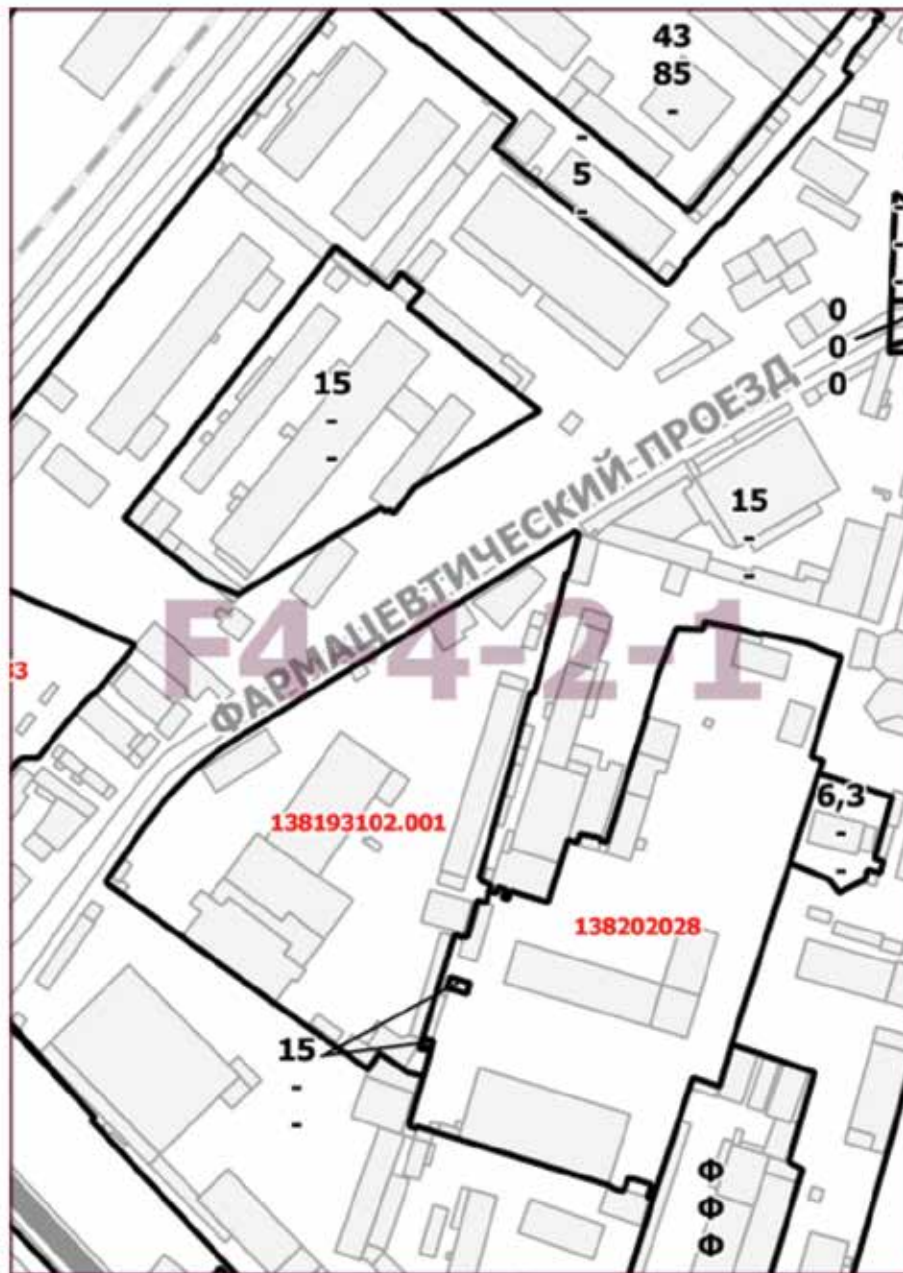


Приложение 2
к постановлению Правительства Москвы
от 16 февраля 2021 г. № 193-ПП

Внесение изменения в приложение к постановлению Правительства Москвы от 28 марта 2017 г. № 120-ПП

Книга 3

Карта градостроительного зонирования
Границы территориальных зон, подзон территориальных зон
и предельные параметры разрешенного строительства,
реконструкции объектов капитального строительства
Северный административный округ города Москвы



Приложение 3
к постановлению Правительства Москвы
от 16 февраля 2021 г. № 193-ПП

Внесение изменений в приложение к постановлению Правительства Москвы от 28 марта 2017 г. № 120-ПП

Книга 14

Карта градостроительного зонирования
Территории, в границах которых предусматривается осуществление
деятельности по комплексному и устойчивому развитию территории



О ВНЕСЕНИИ ИЗМЕНЕНИЯ В ПОСТАНОВЛЕНИЕ ПРАВИТЕЛЬСТВА МОСКВЫ ОТ 28 МАРТА 2017 Г. № 120-ПП

Постановление Правительства Москвы от 16 февраля 2021 года № 194-ПП

В соответствии с Градостроительным кодексом Российской Федерации, Законом города Москвы от 25 июня 2008 г. № 28 «Градостроительный кодекс города Москвы»

Правительство Москвы постановляет:

1. Внести изменение в постановление Правительства Москвы от 28 марта 2017 г. № 120-ПП «Об утверждении правил землепользования и застройки города Москвы» (в редакции постановлений Правительства Москвы от 29 октября 2019 г. № 1413-ПП, от 25 августа 2020 г. № 1377-ПП), изложив лист F4-4-3-1 карты градостроительного зонирования «Границы территориальных зон и виды разрешенного использования земельных участков

и объектов капитального строительства. Северный административный округ города Москвы» раздела 1 книги 3 территориальной части правил землепользования и застройки приложения к постановлению в редакции согласно приложению к настоящему постановлению.

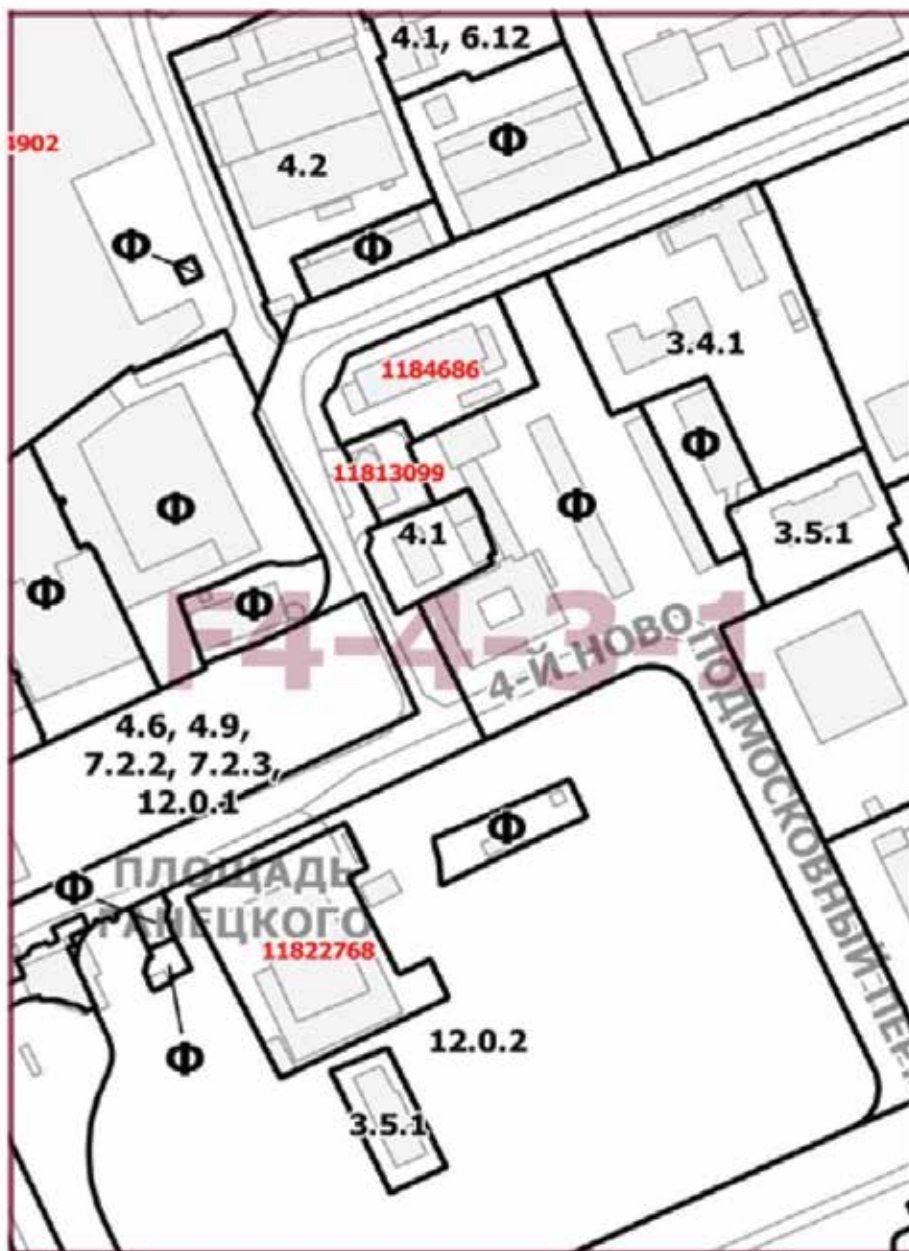
2. Контроль за выполнением настоящего постановления возложить на заместителя Мэра Москвы в Правительстве Москвы по вопросам градостроительной политики и строительства Бочкарева А.Ю.

Мэр Москвы **С.С.Собянин**

Приложение
к постановлению Правительства Москвы
от 16 февраля 2021 г. № 194-ПП

Внесение изменения в приложение к постановлению Правительства Москвы от 28 марта 2017 г. № 120-ПП

Книга 3
Карта градостроительного зонирования
Границы территориальных зон и виды разрешенного использования
земельных участков и объектов капитального строительства
Северный административный округ города Москвы



О ВНЕСЕНИИ ИЗМЕНЕНИЙ В ПОСТАНОВЛЕНИЕ ПРАВИТЕЛЬСТВА МОСКВЫ ОТ 28 МАРТА 2017 Г. № 120-ПП

Постановление Правительства Москвы от 16 февраля 2021 года № 197-ПП

В соответствии с Градостроительным кодексом Российской Федерации, Законом города Москвы от 25 июня 2008 г. № 28 «Градостроительный кодекс города Москвы», постановлением Правительства Москвы от 7 апреля 2009 г. № 270-ПП «О создании Городской комиссии по вопросам градостроительства, землепользования и застройки при Правительстве Москвы и об утверждении положений о Городской и окружной комиссиях по вопросам градостроительства, землепользования и застройки при Правительстве Москвы» **Правительство Москвы постановляет:**

1. Внести изменения в постановление Правительства Москвы от 28 марта 2017 г. № 120-ПП «Об утверждении правил землепользования и застройки города Москвы» (в редакции постановления Правительства Москвы от 3 августа 2020 г. № 1163-ПП):

1.1. Лист F5-4-4-2 карты градостроительного зонирования «Границы территориальных зон и виды разрешенного использования земельных участков и объектов капитального строительства. Центральный административный округ города Москвы» раздела 1 книги 2 территориальной части правил землепользования и застройки приложения к постановлению изложить в редакции согласно приложению 1 к настоящему постановлению.

1.2. Листы F5-5-1-3, F5-5-1-4 и F5-5-3-1 карты градостроительного зонирования «Границы территориальных зон и виды разрешенного использования земельных участков и объектов капитального строительства. Центральный административный округ города Москвы»

раздела 1 книги 2 территориальной части правил землепользования и застройки приложения к постановлению изложить в редакции согласно приложению 2 к настоящему постановлению.

1.3. Лист F5-4-4-2 карты градостроительного зонирования «Границы территориальных зон, подзон территориальных зон и предельные параметры разрешенного строительства, реконструкции объектов капитального строительства. Центральный административный округ города Москвы» раздела 1 книги 2 территориальной части правил землепользования и застройки приложения к постановлению изложить в редакции согласно приложению 3 к настоящему постановлению.

1.4. Листы F5-5-1-3, F5-5-1-4 и F5-5-3-1 карты градостроительного зонирования «Границы территориальных зон, подзон территориальных зон и предельные параметры разрешенного строительства, реконструкции объектов капитального строительства. Центральный административный округ города Москвы» раздела 1 книги 2 территориальной части правил землепользования и застройки приложения к постановлению изложить в редакции согласно приложению 4 к настоящему постановлению.

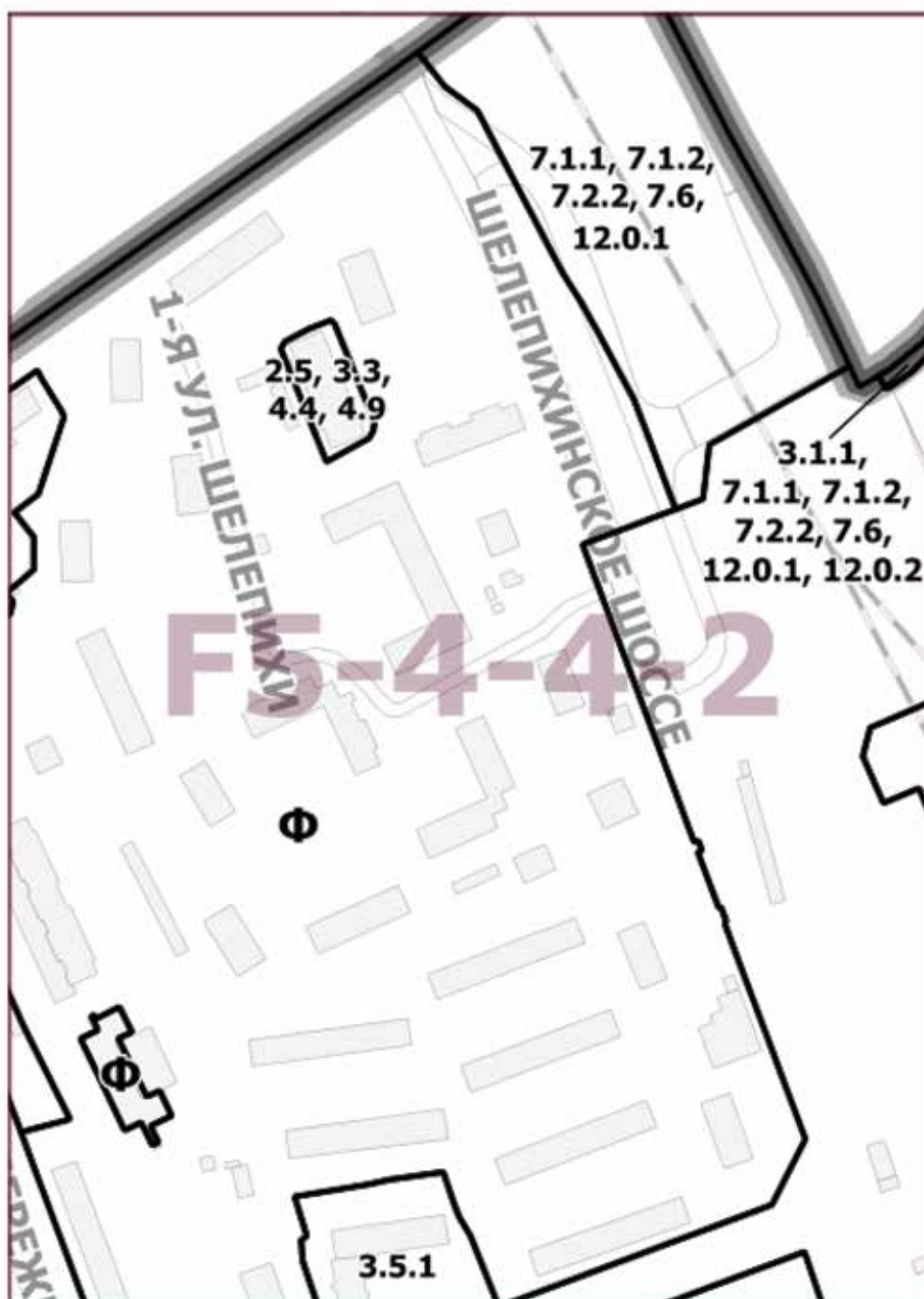
2. Контроль за выполнением настоящего постановления возложить на заместителя Мэра Москвы в Правительстве Москвы по вопросам градостроительной политики и строительства Бочкарева А.Ю.

Мэр Москвы **С.С.Собянин**

Приложение 1
к постановлению Правительства Москвы
от 16 февраля 2021 г. № 197-ПП

Внесение изменения в приложение к постановлению Правительства Москвы от 28 марта 2017 г. № 120-ПП

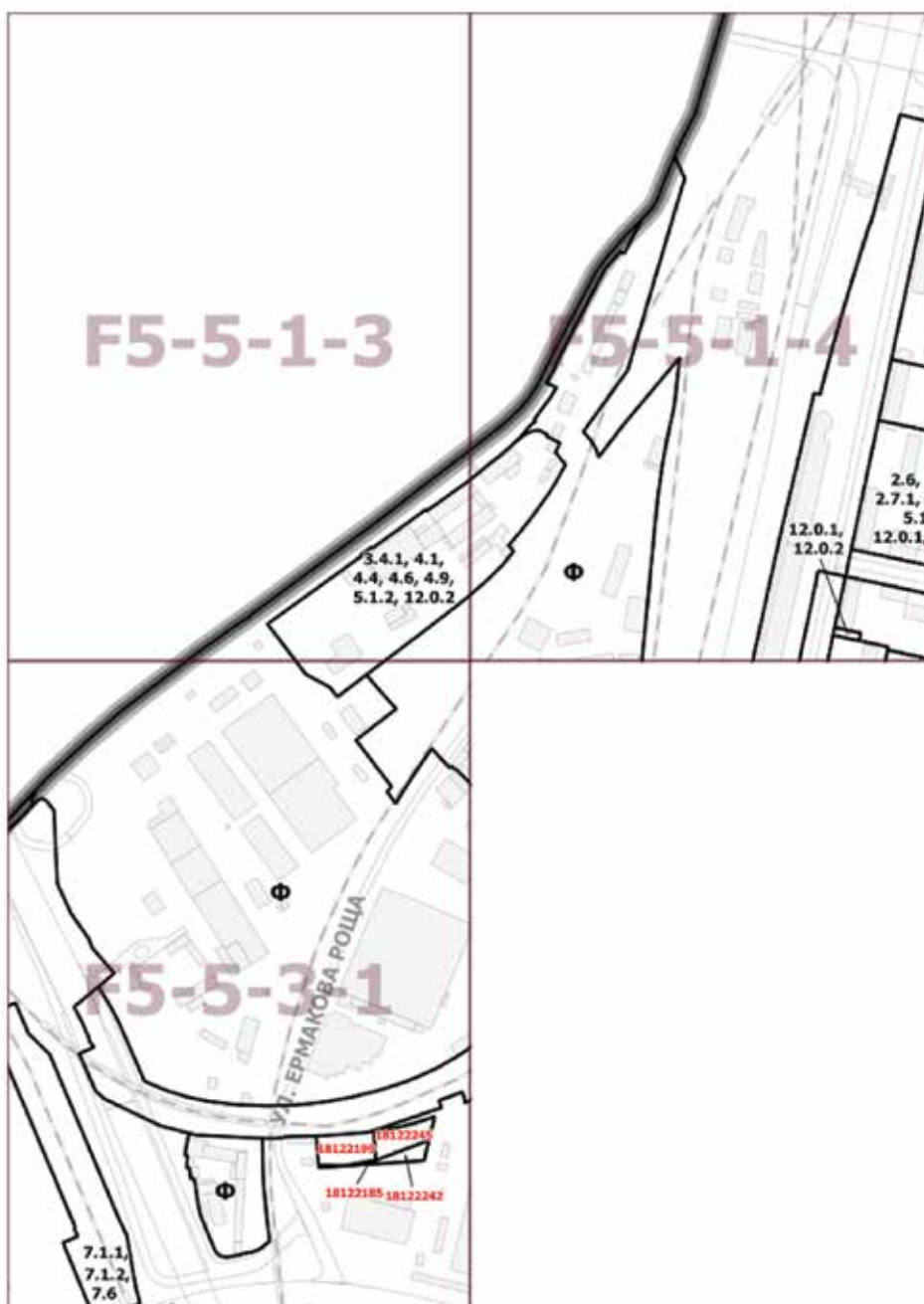
Книга 2
Карта градостроительного зонирования
Границы территориальных зон и виды разрешенного использования
земельных участков и объектов капитального строительства
Центральный административный округ города Москвы



Приложение 2
к постановлению Правительства Москвы
от 16 февраля 2021 г. № 197-ПП

Внесение изменений в приложение к постановлению Правительства Москвы от 28 марта 2017 г. № 120-ПП

Книга 2
Карта градостроительного зонирования
Границы территориальных зон и виды разрешенного использования
земельных участков и объектов капитального строительства
Центральный административный округ города Москвы

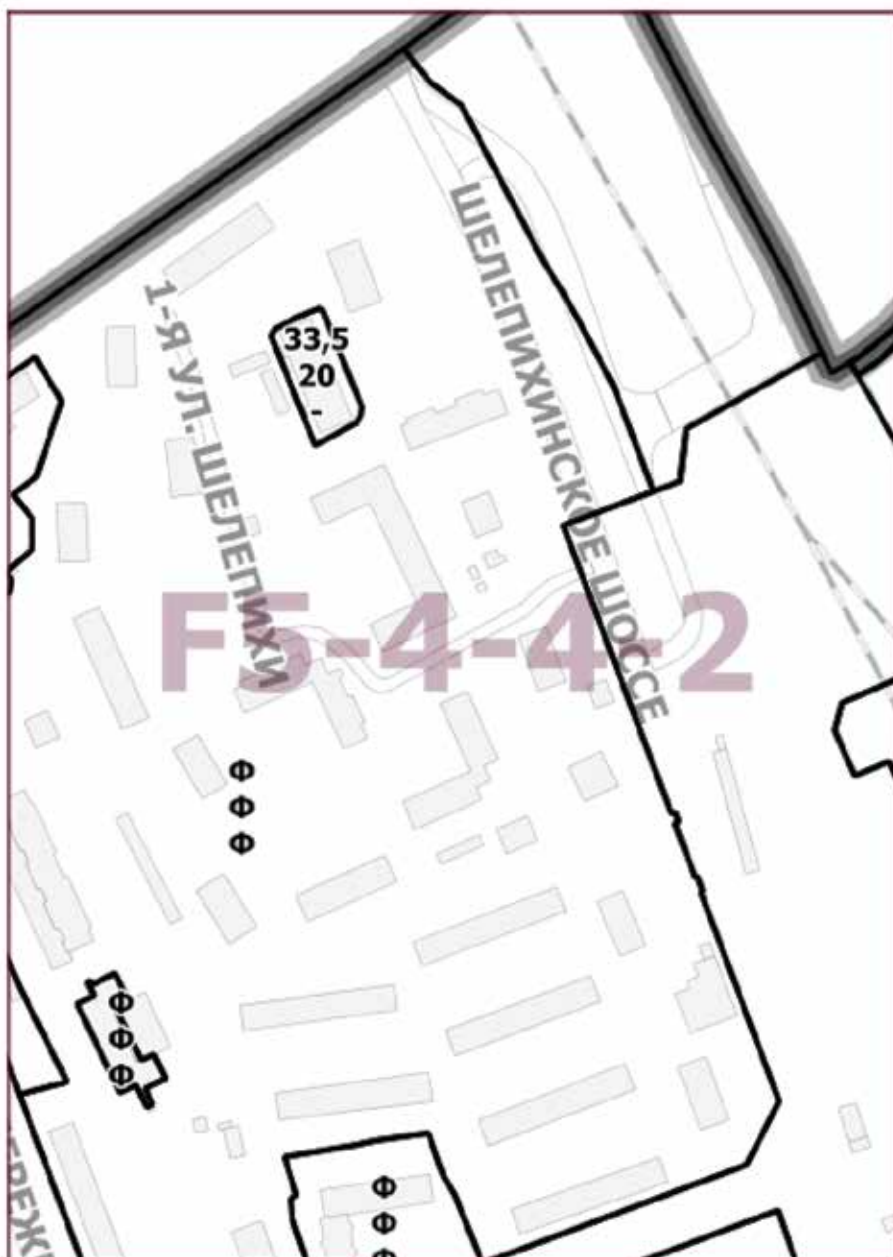


Приложение 3
к постановлению Правительства Москвы
от 16 февраля 2021 г. № 197-ПП

Внесение изменения в приложение к постановлению Правительства Москвы от 28 марта 2017 г. № 120-ПП

Книга 2

Карта градостроительного зонирования
Границы территориальных зон, подзон территориальных зон
и предельные параметры разрешенного строительства,
реконструкции объектов капитального строительства
Центральный административный округ города Москвы



Приложение 4
к постановлению Правительства Москвы
от 16 февраля 2021 г. № 197-ПП

Внесение изменений в приложение к постановлению Правительства Москвы от 28 марта 2017 г. № 120-ПП

Книга 2

Карта градостроительного зонирования
Границы территориальных зон, подзон территориальных зон
и предельные параметры разрешенного строительства,
реконструкции объектов капитального строительства
Центральный административный округ города Москвы



Выпуск осуществлен при финансовой поддержке Департамента средств массовой информации и рекламы города Москвы

Издается с 1940 года

Выходит шесть раз в месяц

Учредитель и издатель
АО «Объединенная редакция изданий Мэра и Правительства Москвы»

Издание зарегистрировано Федеральной службой по надзору за соблюдением законодательства в сфере массовых коммуникаций и охране культурного наследия

Свидетельство о регистрации
ПИ №ФС77-23585 от 01.03.2006

Адрес редакции:
123022, г. Москва, ул. 1905 года,
д. 7, стр. 1, офис 25
Тел.: 8 (495) 909-22-41

Адрес для корреспонденции:
123022, г. Москва, а/я 36

Отдел распространения:
Тел.: 8 (495) 909-22-41
sales@mospress.com

ФГУП «Почта России» П3126

Электронная версия журнала:
vestnik.mos.ru

Спецвыпуск № 6 журнала
«Вестник Мэра и Правительства Москвы»

Подписано в печать 20.02.21
Дата выхода в свет 25.02.2021

Цена договорная

Отпечатано:
ОАО «Подольская фабрика
офсетной печати»
142100, Московская обл., г. Подольск,
Революционный проспект, 80/42.

Тираж 3300 экз.

**Руководство Объединенной редакции
изданий Мэра и Правительства Москвы**

Ефимова Е.В. Главный редактор

Жигайлов Э.А. Генеральный директор

**Редакция журнала
«Вестник Мэра и Правительства Москвы»**

Ефимова Е.В. главный редактор

Трухачев А.В. зам. главного редактора

Акулышин П.А. ответственный секретарь

Арутюнян А.Г. ответственный за выпуск

Уважаемые подписчики!

Оформить подписку на журнал

«Вестник Мэра и Правительства Москвы»

(6 раз в месяц)

МОЖНО

**в почтовых отделениях по каталогу
ФГУП «Почта России» (подписной индекс П3126)**

<https://podpiska.pochta.ru>,

в ООО «УП УРАЛ-ПРЕСС»

тел.: 8 (495) 961-23-62,

<http://www.ural-press.ru>,

в редакции по тел.: 8 (495) 909-22-41,

или на сайте

vestnik.mos.ru